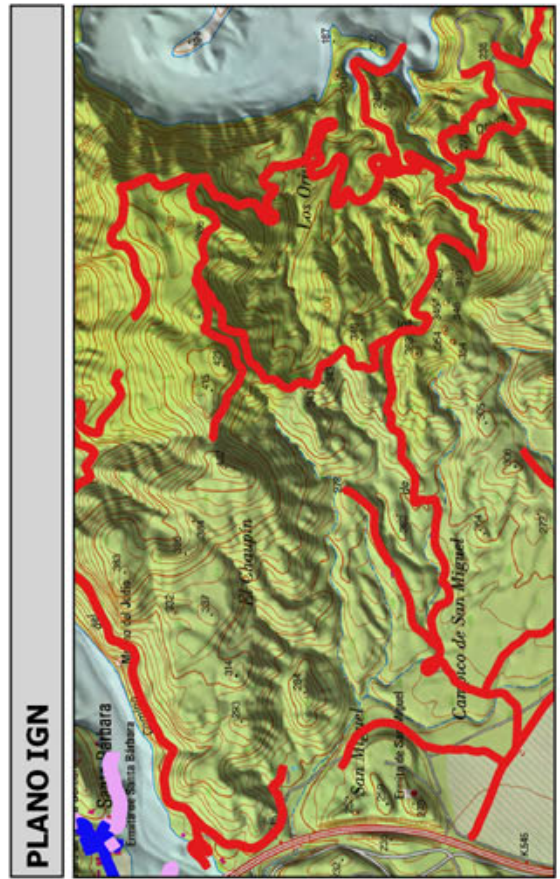
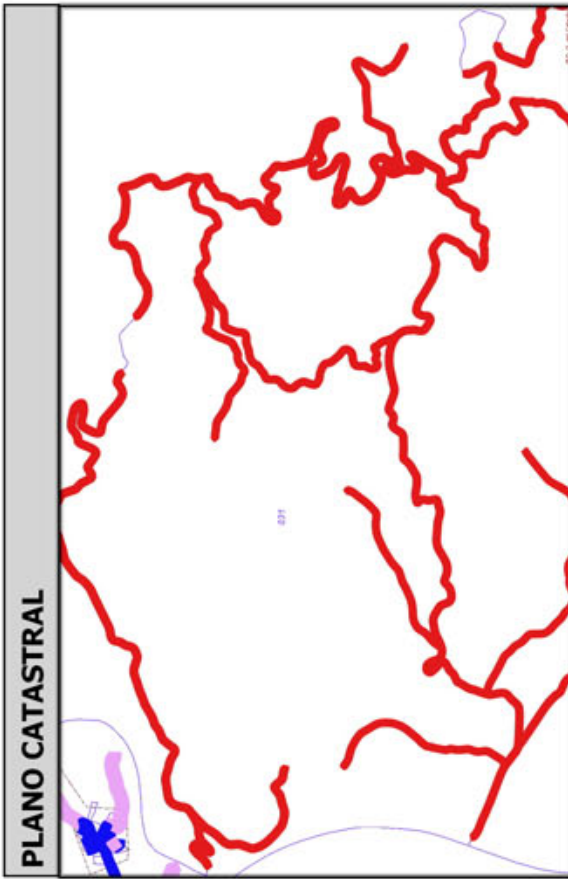
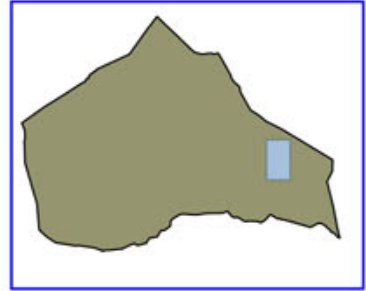




Inventario municipal de caminos

IDENTIFICACIÓN	
Camino 3009004	Orden Inventario 1
Nombre CAMINO DE LOS ORIVES	
Referencia catastral 04053A03009004	
Referencias catastrales afectadas:	
Epígrafe: INMUEBLES	Calificación: DOMINIO
Subepígrafe: CAMINOS RURALES	Uso: PUBLICO
DESCRIPCIÓN	
Longitud: 8846.173 Anchura: 6.912560 Superficie: 61150	Categoría 3
Inicio: Via de servicio Autovía, campico San Miguel	
Final: Antiguo poblado de Los Orives	
Descripción:	
Otra información:	
Camino afectado por vía pecuaria:	
Nombre vía pecuaria:	
Observaciones:	



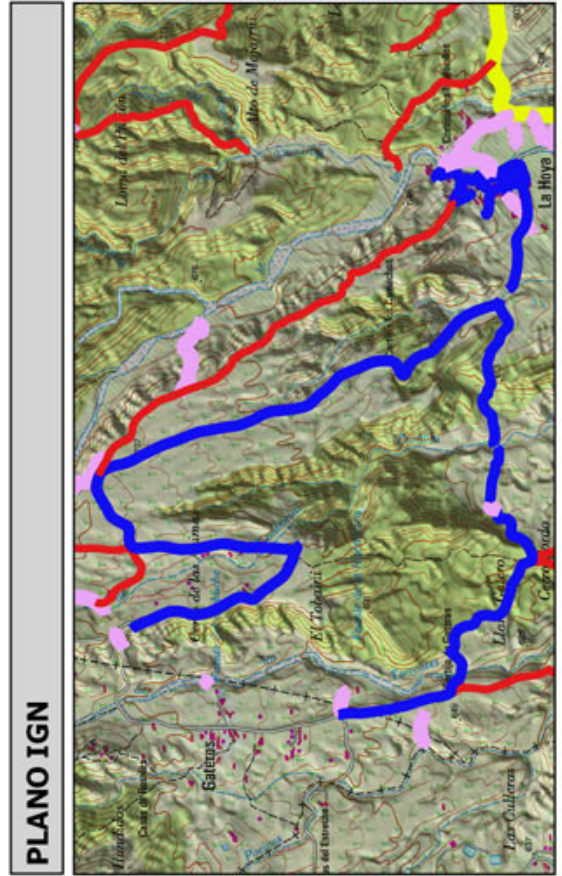
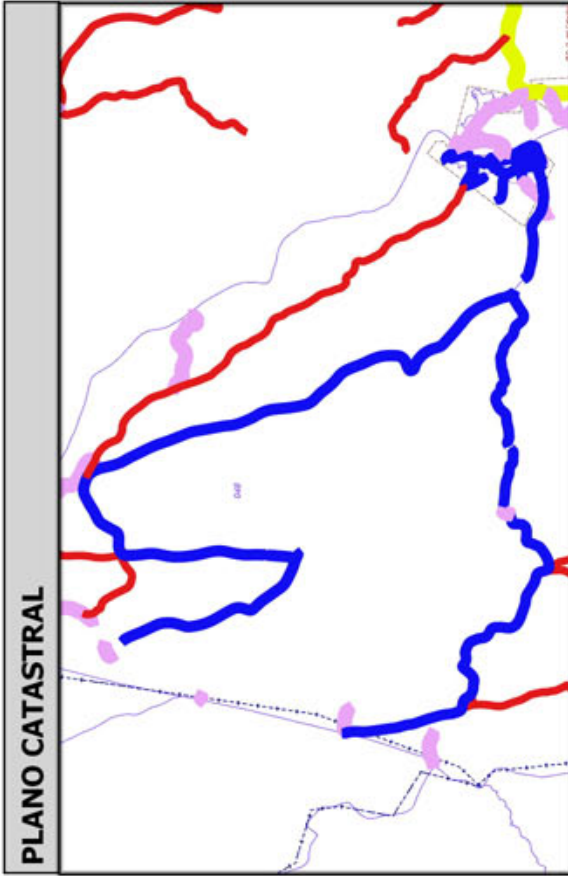
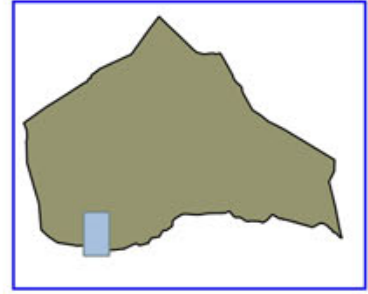
Código Seguro De Verificación:	goE/Bejo3JHkKUaSY8kFYw==	Estado	Fecha y hora
Firmado Por	Concepcion Pajarón Fernandez - Secretario/a Ayuntamiento Huercal Overa	Firmado	21/06/2016 13:56:18
Observaciones		Página	1/250
Url De Verificación	https://ov.dipalme.org/verificarmav2/		





Inventario municipal de caminos

IDENTIFICACIÓN	
Camino 4609001	Orden Inventario 2
Nombre CAMINO DE GATERO	
Referencia catastral 04053A04609001	
Referencias catastrales afectadas:	
Epígrafe: INMUEBLES	Calificación: DOMINIO
Subepígrafe: CAMINOS RURALES	Uso: PUBLICO
DESCRIPCIÓN	
Longitud: 7547.617 Anchura: 5.058936 Superficie: 38183	Categoría 2
Inicio: Barriada de La Hoya	
Final: Gatero	
Descripción:	
Otra información:	
Camino afectado por vía pecuaria:	
Nombre vía pecuaria:	
Observaciones:	



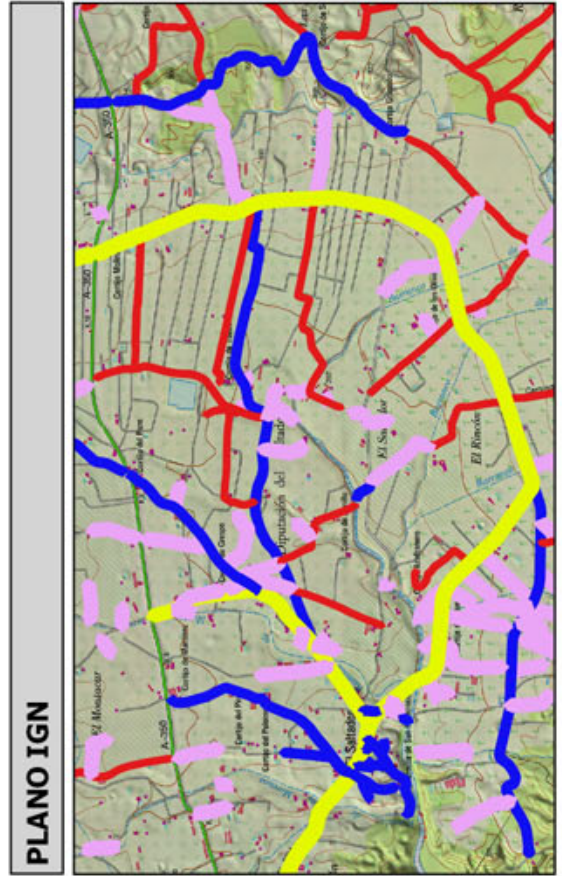
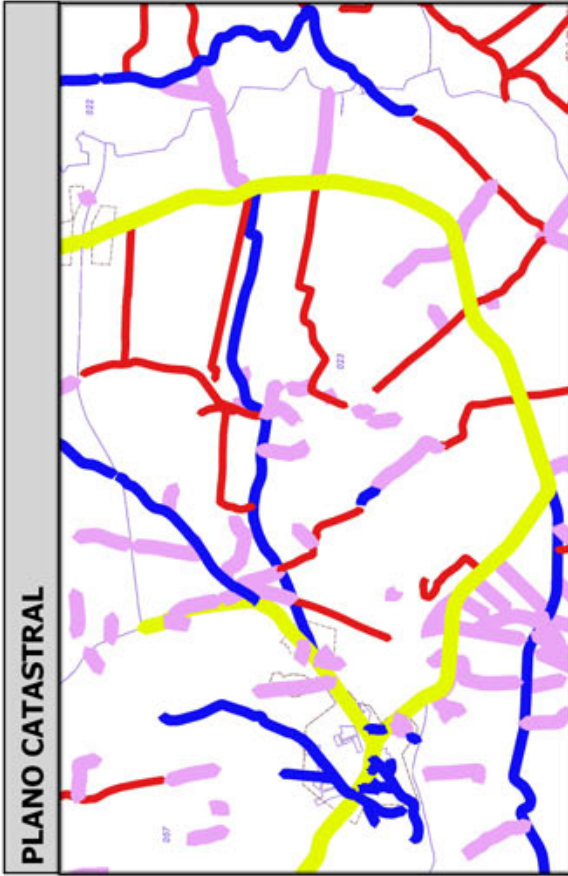
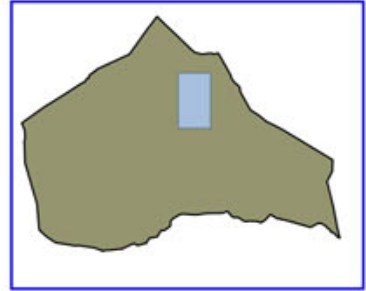
Código Seguro De Verificación:	goE/Bejo3JHkKUaSY8kFYw==	Estado	Fecha y hora
Firmado Por	Concepcion Pajarón Fernandez - Secretario/a Ayuntamiento Huercal Overa	Firmado	21/06/2016 13:56:18
Observaciones		Página	2/250
Url De Verificación	https://ov.dipalme.org/verifirmav2/		





Inventario municipal de caminos

IDENTIFICACIÓN	
Camino 5709142	Orden Inventario
Nombre CRTA SALTADOR	3
Referencia catastral 04053A05709142	
Referencias catastrales afectadas: 04053A02309238, 04053A02709066, 04053A05709142, 04053A05809071	
Epigrafe: INMUEBLES	Calificación: DOMINIO
Subepigrafe: CAMINOS RURALES	Uso: PUBLICO
DESCRIPCIÓN	
Longitud: 5064.7711 Anchura: 6.429958 Superficie: 32566	Categoría 1
Inicio: Carretera de Pulpi	
Final: Rotonda San Francisco	
Descripción: Carretera que va desde la carretera de Pulpi hasta la rotonda de San Francisco, pasando por el Saltador, conocida como "carretera del Rincón"	
Otra información:	
Camino afectado por vía pecuaria: SI	
Nombre vía pecuaria: Cordel de Guazamara	
Observaciones:	



Código Seguro De Verificación:	goE/Bejo3JHkKUaSY8kFYw==	Estado	Fecha y hora
Firmado Por	Concepcion Pajarón Fernandez - Secretario/a Ayuntamiento Huercal Overa	Firmado	21/06/2016 13:56:18
Observaciones		Página	3/250
Url De Verificación	https://ov.dipalme.org/verificarmav2/		

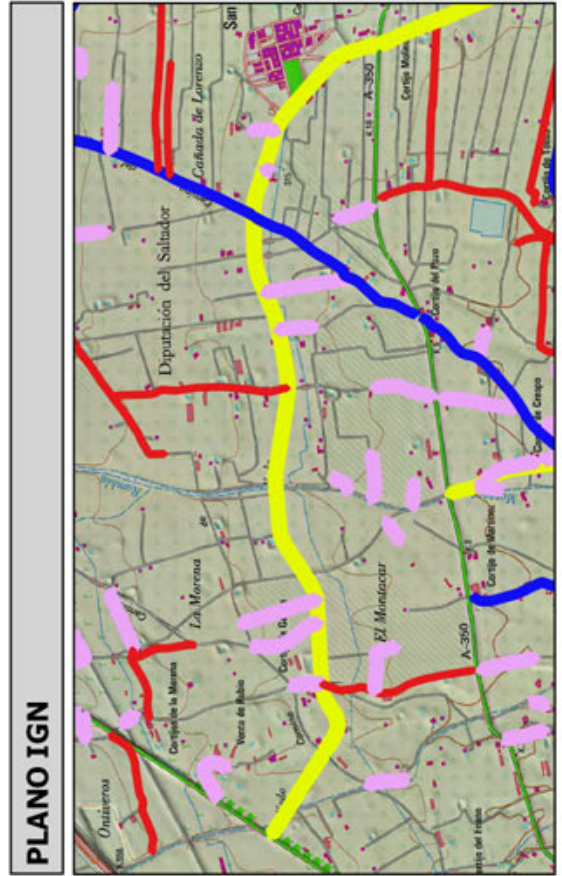
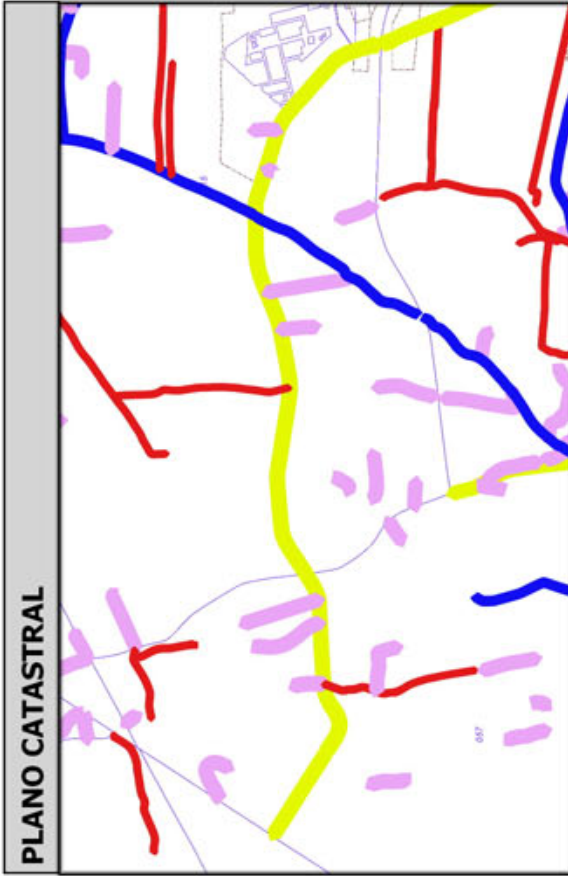
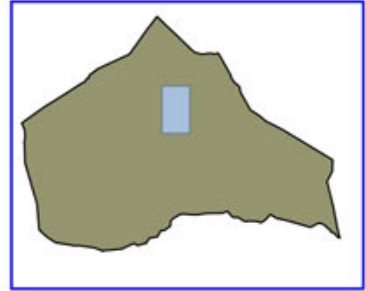




Excmo.
Ayuntamiento
Huércal-Overa

Inventario municipal de caminos

IDENTIFICACIÓN	
Camino 1509131	Orden Inventario
Nombre CRTA POZOS	4
Referencia catastral 04053A01509131	
Referencias catastrales afectadas: 04053A01509131, 04053A05709151, 04053A05709175	
Epigrafe: INMUEBLES	Calificación: DOMINIO
Subepigrafe: CAMINOS RURALES	Uso: PUBLICO
DESCRIPCIÓN	
Longitud: 4134.261 ; Anchura: 7.770437	Superficie: 32125 Categoría 1
Inicio: Carretera Nacional 340	
Final: Crta Pulpí, rotonda San Francisco	
Descripción: Carretera que va desde la CN340, a la altura de la Morena y llega hasta la carretera de Pulpí, en la rotonda de San Francisco	
Otra información:	
Camino afectado por vía pecuaria:	NO
Nombre vía pecuaria:	
Observaciones:	



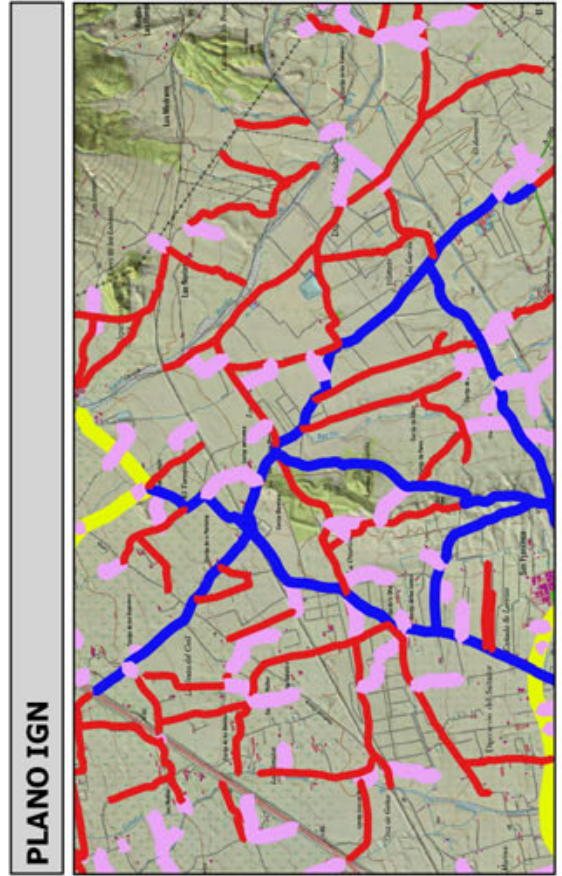
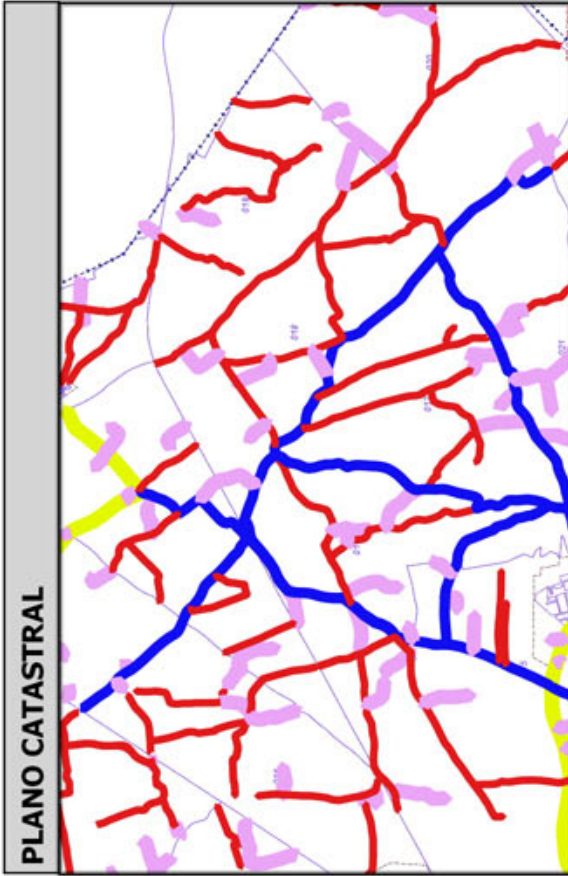
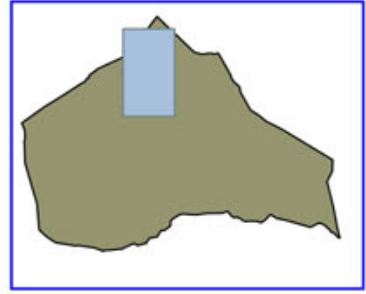
Código Seguro De Verificación:	goE/Bejo3JHkKUaSY8kFYw==	Estado	Fecha y hora
Firmado Por	Concepcion Pajarón Fernandez - Secretario/a Ayuntamiento Huercal Overa	Firmado	21/06/2016 13:56:18
Observaciones		Página	4/250
Url De Verificación	https://ov.dipalme.org/verificarmav2/		





Inventario municipal de caminos

IDENTIFICACIÓN	
Camino 1109036	Orden Inventario 5
Nombre CAMINO DEL ROMERAL	
Referencia catastral 04053A01109036	
Referencias catastrales afectadas: 04053A01209063; 04053A01609022; 04053A01709013; 04053A01809013; 04053A0200902 04053A02109037; 04053A01409047	
Epígrafe: INMUEBLES	Calificación: DOMINIO
Subepígrafe: CAMINOS RURALES	Uso: PUBLICO
DESCRIPCIÓN	
Longitud: 6493.6471 Anchura: 4.738493 Superficie: 30770	Categoría 2
Inicio: Via de servicio Autovía	
Final: Via de servicio Carretera Pulpi	
Descripción:	
Otra información:	
Camino afectado por vía pecuaria:	NO
Nombre vía pecuaria:	
Observaciones:	
Camino modificado según expediente 2008/2539-004	



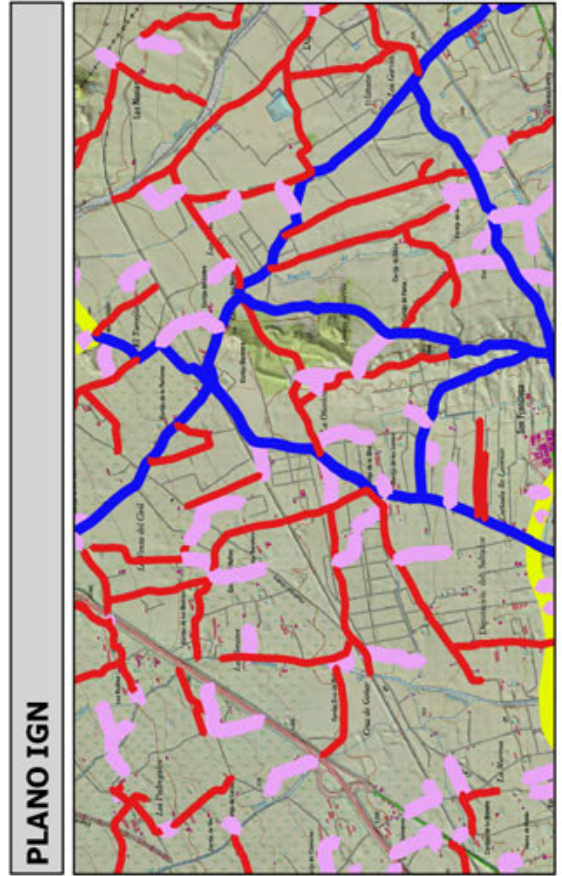
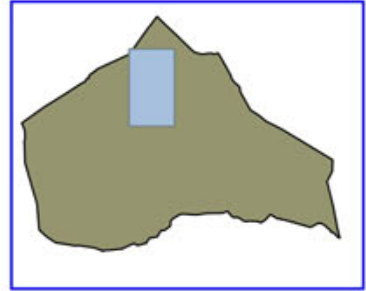
Código Seguro De Verificación:	goE/Bejo3JHkkUaSY8kFYw==	Estado	Fecha y hora
Firmado Por	Concepcion Pajarón Fernandez - Secretario/a Ayuntamiento Huercal Overa	Firmado	21/06/2016 13:56:18
Observaciones		Página	5/250
Url De Verificación	https://ov.dipalme.org/verifirmav2/		





Inventario municipal de caminos

IDENTIFICACIÓN	
Camino 1409047	Orden Inventario
Nombre CAMINO DE LA AÑORICA	6
Referencia catastral 04053A01409047	
Referencias catastrales afectadas: 1409047,1409059,1409063,1509065,1609017,16090	
Epígrafe: INMUEBLES	Calificación: DOMINIO
Subepígrafe: CAMINOS RURALES	Uso: PUBLICO
DESCRIPCIÓN	
Longitud: 4299.4271 Anchura: 6.826165 Superficie: 29349	Categoría 2
Inicio: Crta Pulpi	
Final: Torrejon de Las Norias	
Descripción:	
Otra información:	
Camino afectado por vía pecuaria:	NO
Nombre vía pecuaria:	
Observaciones:	



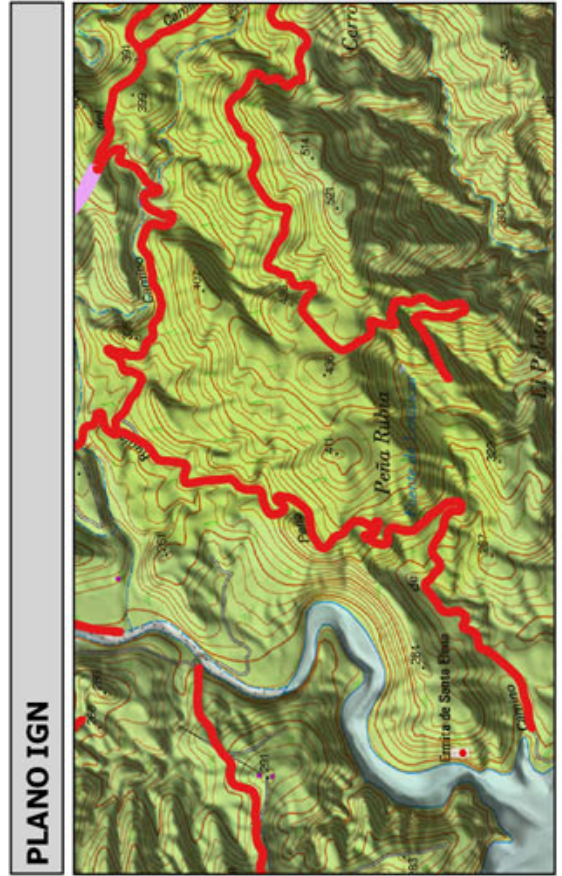
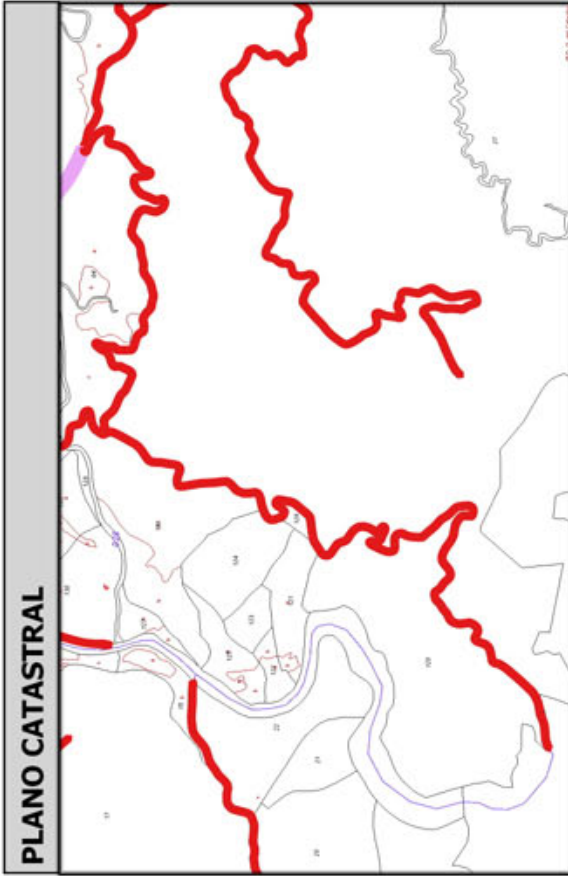
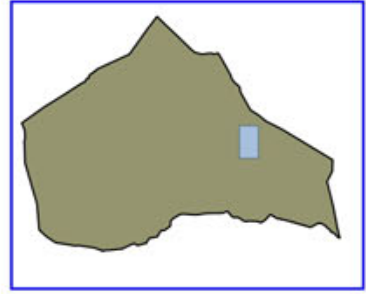
Código Seguro De Verificación:	goE/Bejo3JHkKUaSY8kFYw==	Estado	Fecha y hora
Firmado Por	Concepcion Pajarón Fernandez - Secretario/a Ayuntamiento Huercal Overa	Firmado	21/06/2016 13:56:18
Observaciones		Página	6/250
Url De Verificación	https://ov.dipalme.org/verificarmav2/		





Inventario municipal de caminos

IDENTIFICACIÓN	
Camino 2809006	Orden Inventario 7
Nombre CAMINO DE PEÑA RUBIA	
Referencia catastral 04053A02809006	
Referencias catastrales afectadas:	
Epígrafe: INMUEBLES	Calificación: DOMINIO
Subepígrafe: CAMINOS RURALES	Uso: PUBLICO
DESCRIPCIÓN	
Longitud: 4532.144	Anchura: 5.503199 Superficie: 24941 Categoría 3
Inicio: Camino de Huercal La Vieja	
Final: Zona de La Santa	
Descripción:	
Otra información:	
Camino afectado por vía pecuaria:	
Nombre vía pecuaria:	
Observaciones:	



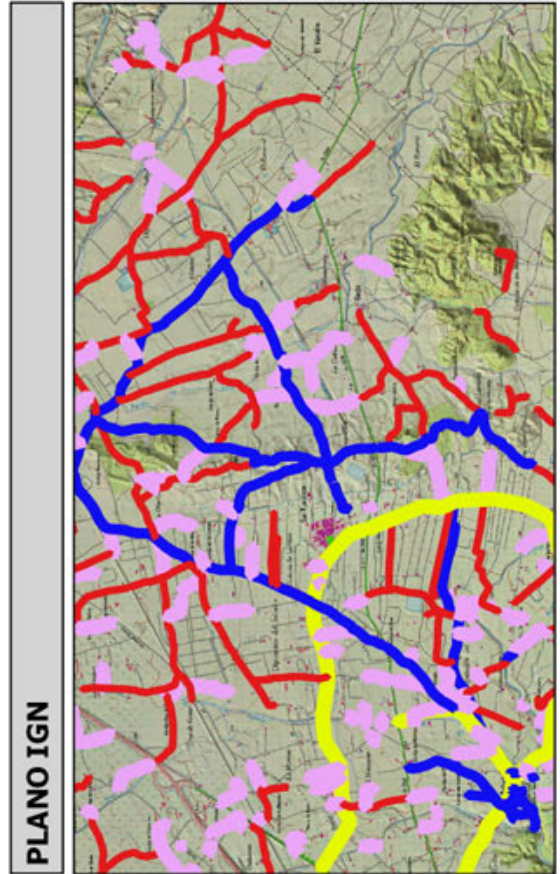
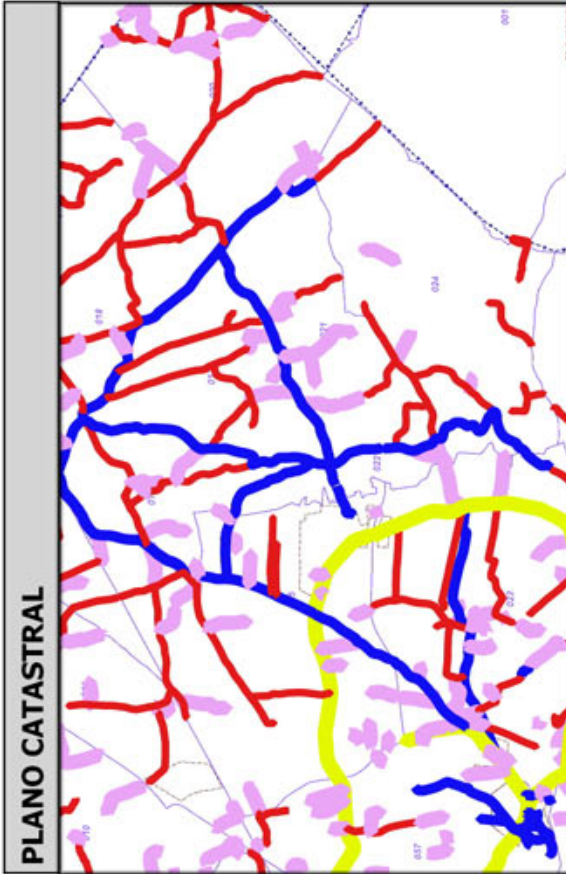
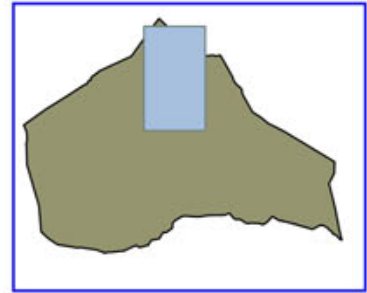
Código Seguro De Verificación:	goE/Bejo3JHkKUaSY8kFYw==	Estado	Fecha y hora
Firmado Por	Concepcion Pajarón Fernandez - Secretario/a Ayuntamiento Huercal Overa	Firmado	21/06/2016 13:56:18
Observaciones		Página	7/250
Url De Verificación	https://ov.dipalme.org/verificarmav2/		





Inventario municipal de caminos

IDENTIFICACIÓN	
Camino 2309075	Orden Inventario 8
Nombre CAMINO DE LAS LOMAS DE GACIA	
Referencia catastral 04053A02309075	
Referencias catastrales afectadas:	
Epigrafe: INMUEBLES	Calificación: DOMINIO
Subepigrafe: CAMINOS RURALES	Uso: PUBLICO
DESCRIPCIÓN	
Longitud: 5630.156 ; Anchura: 4.429634 Superficie: 24940 Categoría 2	
Inicio: Camino del Romeral	
Final: Cordel de Guazamara	
Descripción:	
Otra información:	
Camino afectado por vía pecuaria:	
Nombre vía pecuaria:	
Observaciones:	



Código Seguro De Verificación:	goE/Bejo3JHkKUaSY8kFYw==	Estado	Fecha y hora
Firmado Por	Concepcion Pajarón Fernandez - Secretario/a Ayuntamiento Huercal Overa	Firmado	21/06/2016 13:56:18
Observaciones		Página	8/250
Url De Verificación	https://ov.dipalme.org/verifirmav2/		

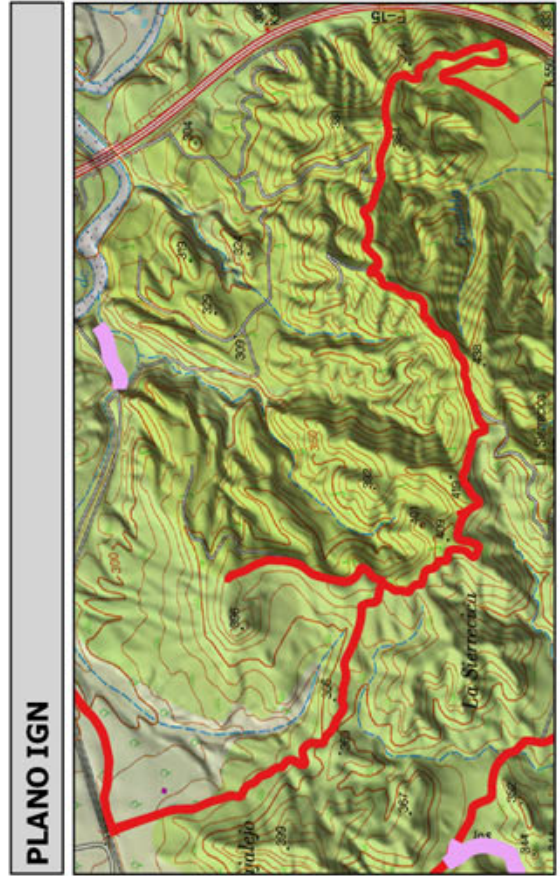
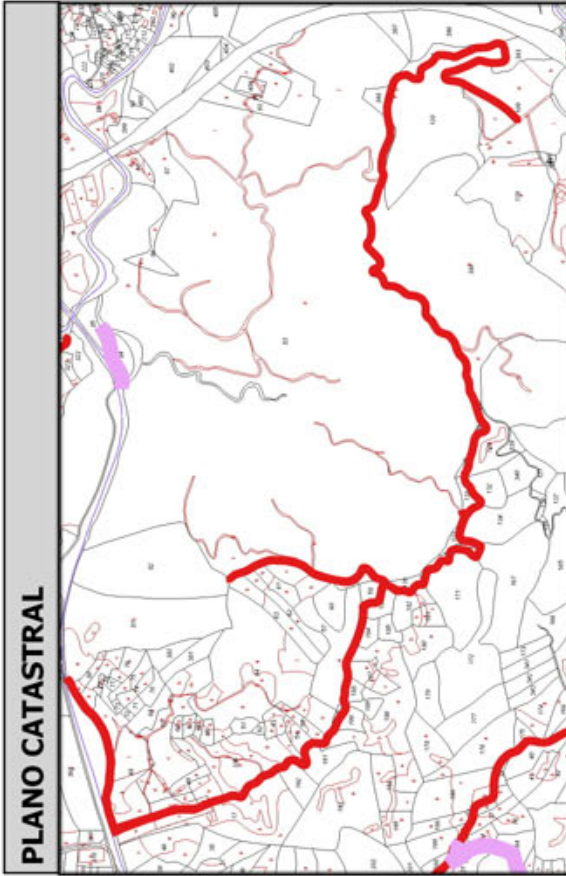
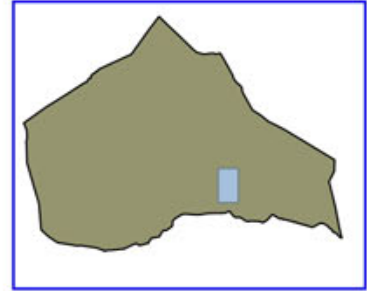




Excmo.
Ayuntamiento
Huércal-Overa

Inventario municipal de caminos

IDENTIFICACIÓN	
Camino 3709062	Orden Inventario 9
Nombre CAMINO DE LA SIERRECICA	
Referencia catastral 04053A03709062	
Referencias catastrales afectadas:	
Epigrafe: INMUEBLES	Calificación: DOMINIO
Subepigrafe: CAMINOS RURALES	Uso: PUBLICO
DESCRIPCIÓN	
Longitud: 5503.800 Anchura: 3.998818 Superficie: 22009	Categoría 3
Inicio:	
Final:	
Descripción:	
Otra información:	
Camino afectado por vía pecuaria:	
Nombre vía pecuaria:	
Observaciones:	



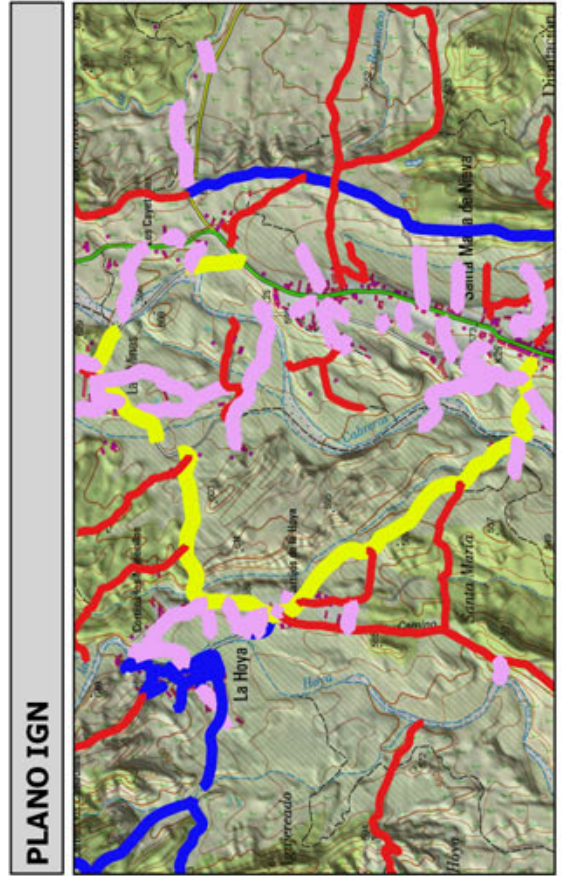
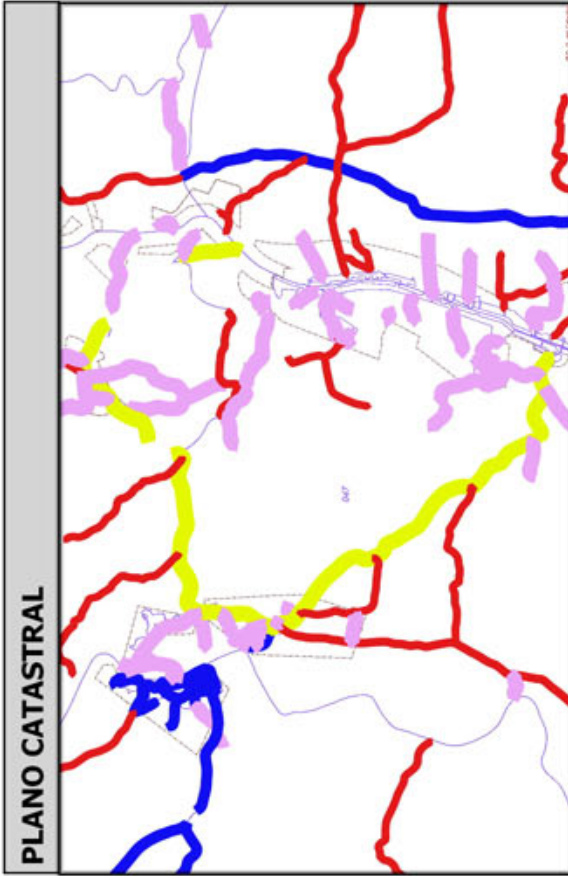
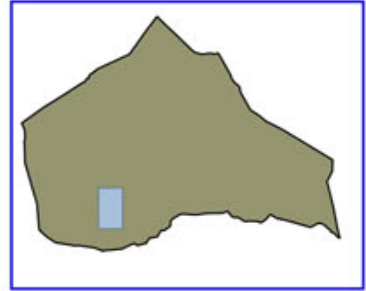
Código Seguro De Verificación:	goE/Bejo3JHkKUaSY8kFYw==	Estado	Fecha y hora
Firmado Por	Concepcion Pajarón Fernandez - Secretario/a Ayuntamiento Huercal Overa	Firmado	21/06/2016 13:56:18
Observaciones		Página	9/250
Url De Verificación	https://ov.dipalme.org/verificarmav2/		





Inventario municipal de caminos

IDENTIFICACIÓN	
Camino	4709018
Nombre	CRTA DE LA HOYA
Referencia catastral	04053A04709018
Referencias catastrales afectadas:	04053A04709018, 04053A04709019, 04053A04409029,04053A04409060, 04053A04709002, 04053A04709011, 04053A04709013
Epígrafe: INMUEBLES	Calificación: DOMINIO
Subepígrafe: CAMINOS RURALES	Uso: PUBLICO
DESCRIPCIÓN	
Longitud: 3640.176; Anchura: 5.691922	Superficie: 20720
Categoría 1	
Inicio: A-327 Santa Maria de Nieva	
Final: A-327 Santa Maria de Nieva	
Descripción: Carretera que va desde Santa Maria de Nieva, pasando por las Minas, hasta la ermita de la Hoya y vuelve a Santa Maria de Nieva, justo detras de la iglesia.	
Otra información:	
Camino afectado por vía pecuaria:	NO
Nombre vía pecuaria:	
Observaciones:	



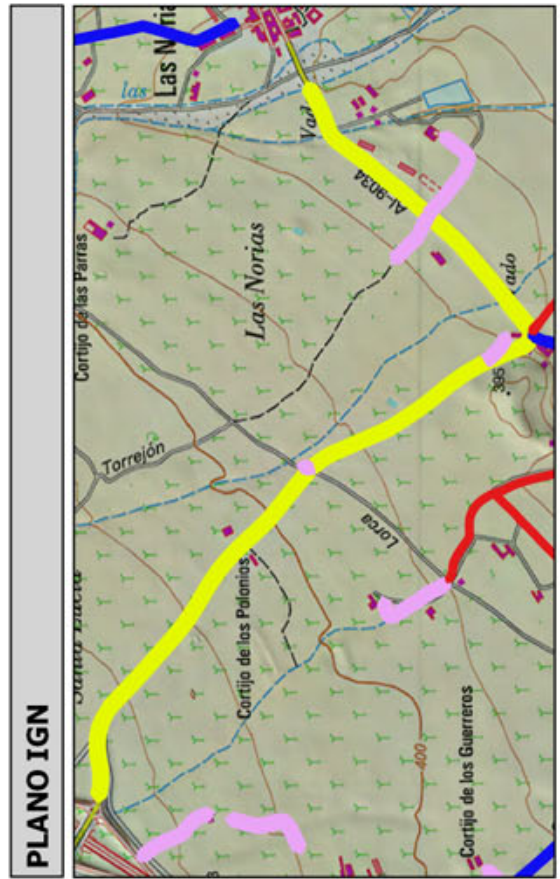
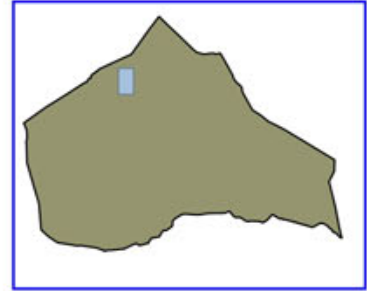
Código Seguro De Verificación:	goE/Bejo3JHkKUaSY8kFYw==	Estado	Fecha y hora
Firmado Por	Concepcion Pajarón Fernandez - Secretario/a Ayuntamiento Huercal Overa	Firmado	21/06/2016 13:56:18
Observaciones		Página	10/250
Url De Verificación	https://ov.dipalme.org/verificarmav2/		





Inventario municipal de caminos

IDENTIFICACIÓN	
Camino 1209060	Orden Inventario
Nombre CRTA LAS NORIAS	11
Referencia catastral 04053A01209060	
Referencias catastrales afectadas: 04053A01209060, 04053A01409053, 04053A01409060, 04053A01409059	
Epigrafe: INMUEBLES	Calificación: DOMINIO
Subepigrafe: CAMINOS RURALES	Uso: PUBLICO
DESCRIPCIÓN	
Longitud: 2771.432; Anchura: 7.204501	Superficie: 19967
	Categoría 1
Inicio: Salida 563, E15-A7	
Final: Pedania de Las Norias	
Descripción: Carretera de acceso a la pedania de Las Norias, desde la autovía E15-A7, pasando por el Torrejon	
Otra información:	
Camino afectado por vía pecuaria:	NO
Nombre vía pecuaria:	
Observaciones:	



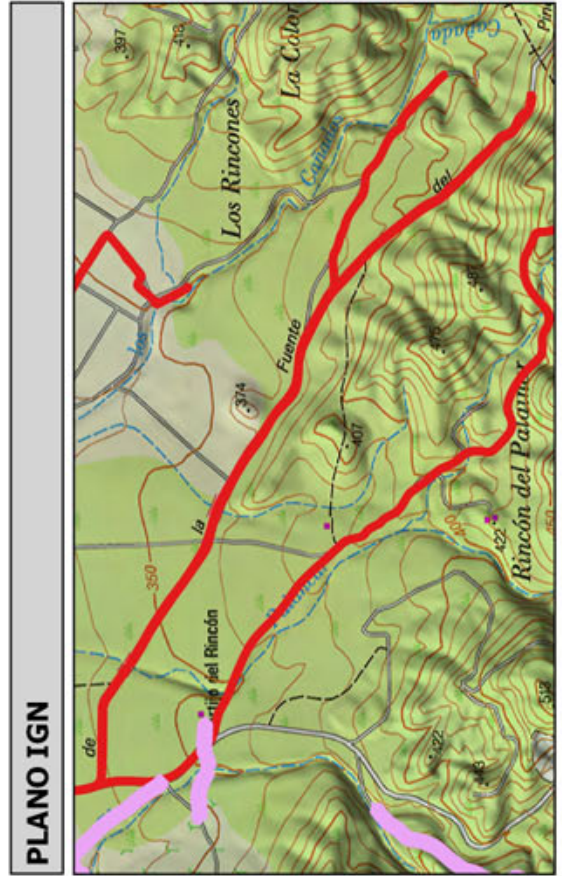
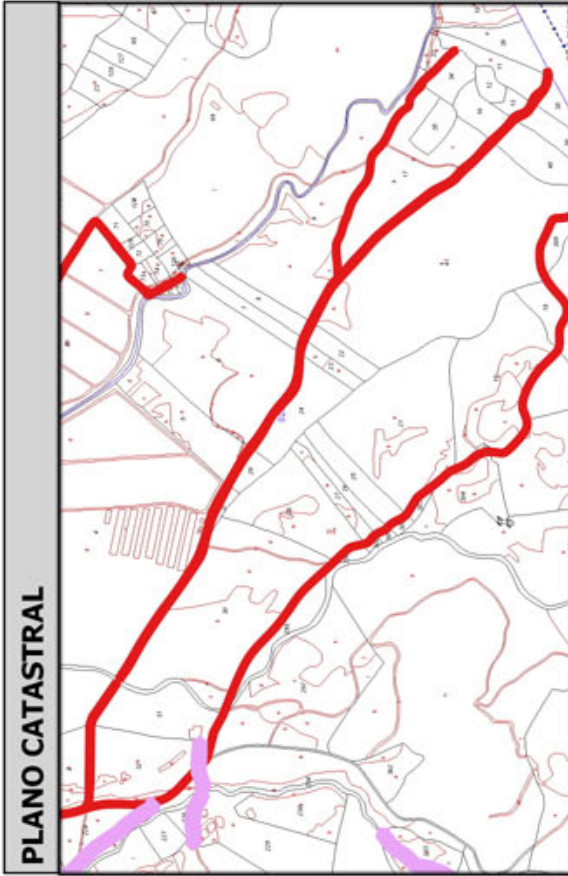
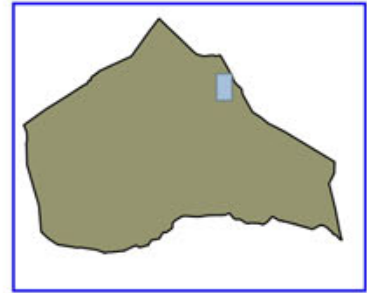
Código Seguro De Verificación:	goE/Bejo3JHkKUaSY8kFYw==	Estado	Fecha y hora
Firmado Por	Concepcion Pajarón Fernandez - Secretario/a Ayuntamiento Huercal Overa	Firmado	21/06/2016 13:56:18
Observaciones		Página	11/250
Url De Verificación	https://ov.dipalme.org/verifirmav2/		





Inventario municipal de caminos

IDENTIFICACIÓN	
Camino 2609007	Orden Inventario 12
Nombre CAMINO DE LA FUENTE DEL PINO	
Referencia catastral 04053A02609007	
Referencias catastrales afectadas: 04053A02609006	
Epigrafe: INMUEBLES	Calificación: DOMINIO
Subepigrafe: CAMINOS RURALES	Uso: PUBLICO
DESCRIPCIÓN	
Longitud: 2367.156l	Anchura: 8.147663
Superficie: 19287	Categoría 3
Inicio:	
Final:	
Descripción:	
Otra información:	
Camino afectado por vía pecuaria:	
Nombre vía pecuaria:	
Observaciones:	



Código Seguro De Verificación:	goE/Bejo3JHkKUaSY8kFYw==	Estado	Fecha y hora
Firmado Por	Concepcion Pajarón Fernandez - Secretario/a Ayuntamiento Huercal Overa	Firmado	21/06/2016 13:56:18
Observaciones		Página	12/250
Url De Verificación	https://ov.dipalme.org/verifirmav2/		

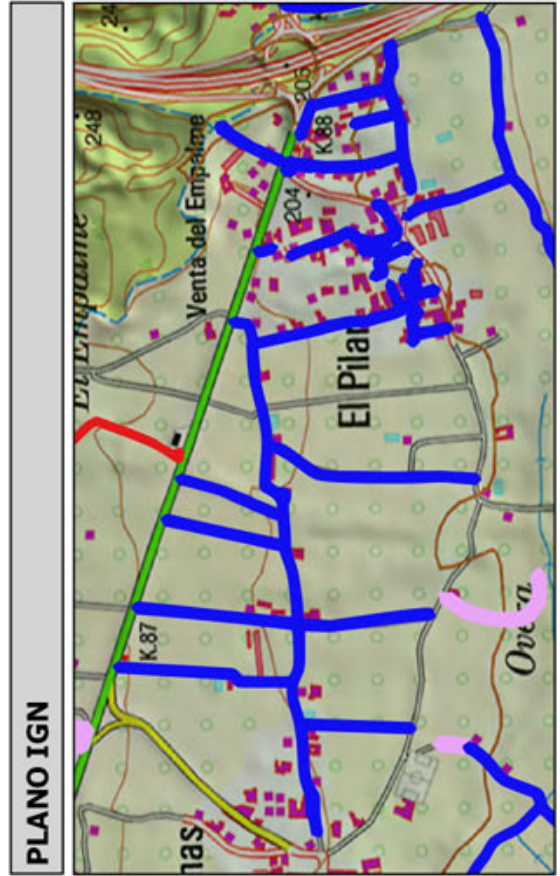
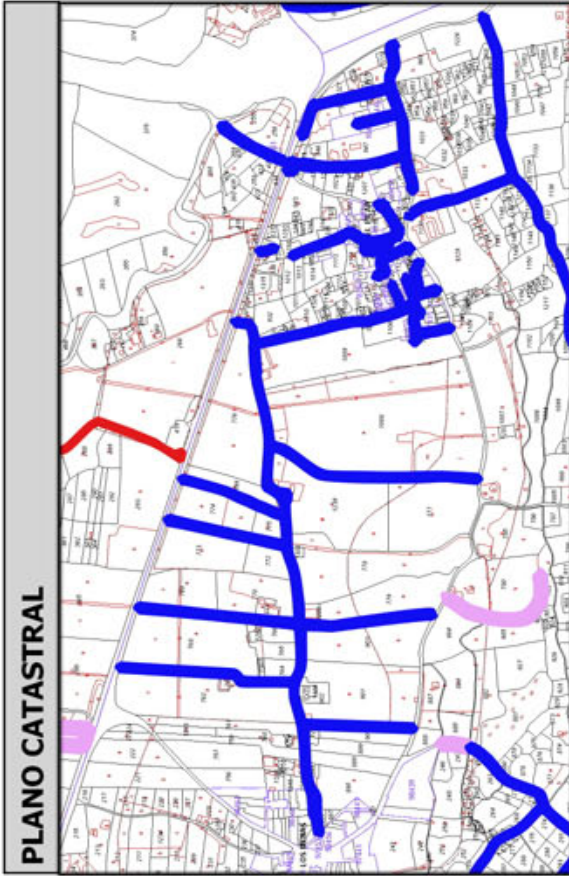
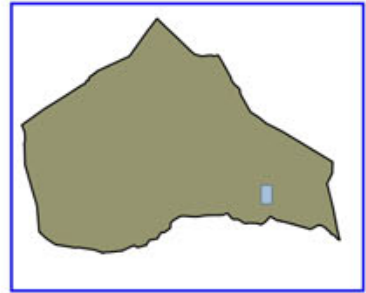




Excmo.
Ayuntamiento
Huércal-Overa

Inventario municipal de caminos

IDENTIFICACIÓN	
Camino	Orden Inventario 13
Nombre	CALLE EL PILAR
Referencia catastral	04053A03509011
Referencias catastrales afectadas:	
Epigrafe: INMUEBLES	Calificación: DOMINIO
Subepigrafe: CAMINOS RURALES	Uso: PUBLICO
DESCRIPCIÓN	
Longitud: 4155.2991 Anchura: 4.470520 Superficie: 18576	Categoría 2
Inicio:	
Final:	
Descripción:	
Otra información:	
Camino afectado por vía pecuaria:	
Nombre vía pecuaria:	
Observaciones:	



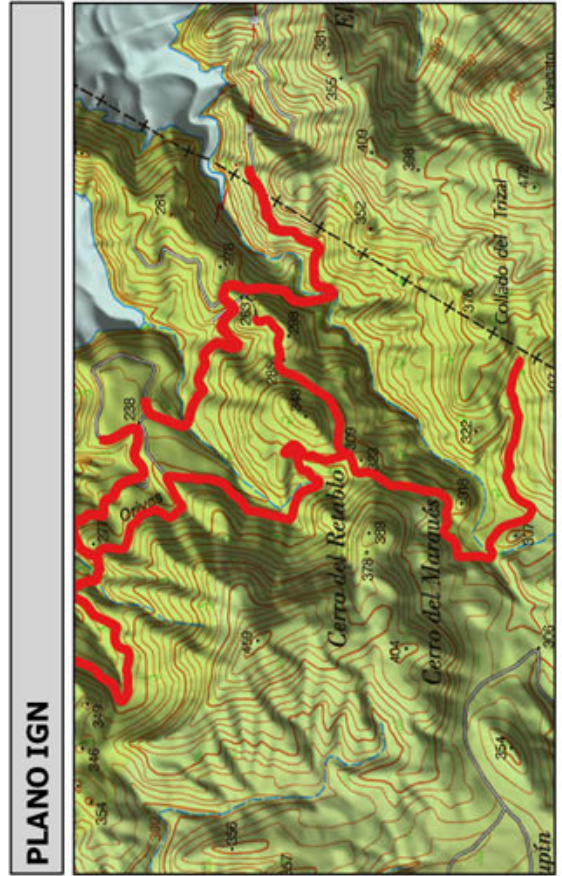
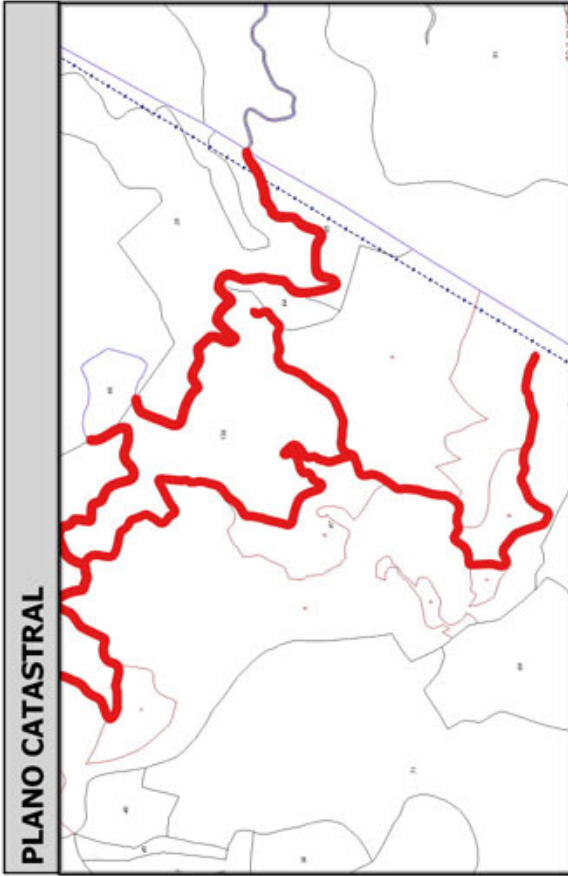
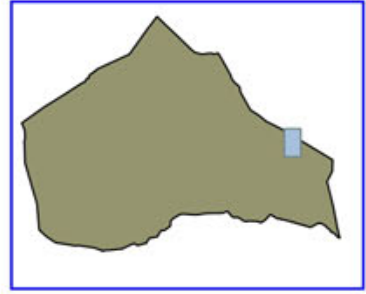
Código Seguro De Verificación:	goE/Bejo3JHkKUaSY8kFYw==	Estado	Fecha y hora
Firmado Por	Concepcion Pajarón Fernandez - Secretario/a Ayuntamiento Huercal Overa	Firmado	21/06/2016 13:56:18
Observaciones		Página	13/250
Url De Verificación	https://ov.dipalme.org/verifirmav2/		





Inventario municipal de caminos

IDENTIFICACIÓN	
Camino 3209016	Orden Inventario 14
Nombre CAMINO FUENTE DEL MARQUES	
Referencia catastral 04053A03209016	
Referencias catastrales afectadas:	
Epigrafe: INMUEBLES	Calificación: DOMINIO
Subepigrafe: CAMINOS RURALES	Uso: PUBLICO
DESCRIPCIÓN	
Longitud: 3264.577 Anchura: 5.069515 Superficie: 16550	Categoría 3
Inicio:	
Final:	
Descripción:	
Otra información:	
Camino afectado por vía pecuaria:	
Nombre vía pecuaria:	
Observaciones:	



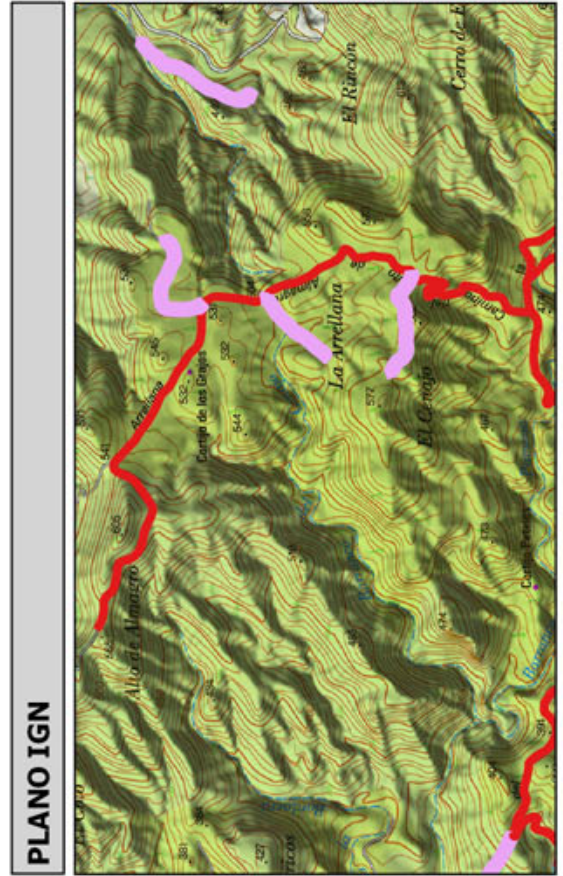
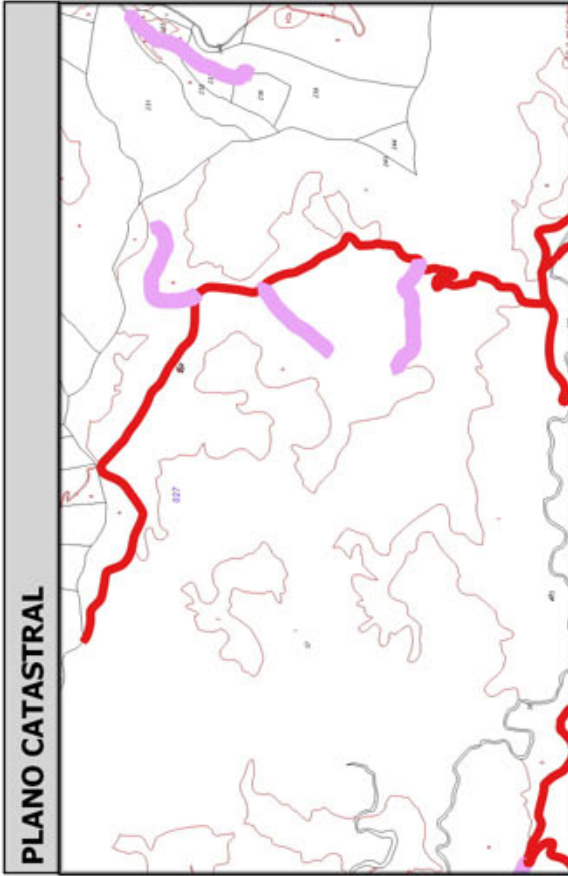
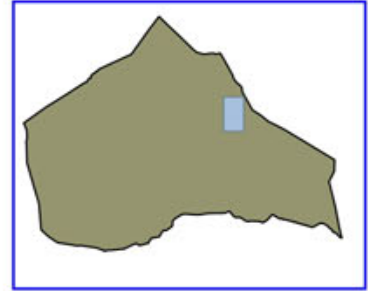
Código Seguro De Verificación:	goE/Bejo3JHkKUaSY8kFYw==	Estado	Fecha y hora
Firmado Por	Concepcion Pajarón Fernandez - Secretario/a Ayuntamiento Huercal Overa	Firmado	21/06/2016 13:56:18
Observaciones		Página	14/250
Url De Verificación	https://ov.dipalme.org/verificarmav2/		





Inventario municipal de caminos

IDENTIFICACIÓN	
Camino 2709054	Orden Inventario 15
Nombre CAMINO DEL ALTO DE ALMAGRO	
Referencia catastral 04053A02709054	
Referencias catastrales afectadas:	
Epigrafe: INMUEBLES	Calificación: DOMINIO
Subepigrafe: CAMINOS RURALES	Uso: PUBLICO
DESCRIPCIÓN	
Longitud: 2974.817 Anchura: 5.475801 Superficie: 16290	Categoría 3
Inicio:	
Final:	
Descripción:	
Otra información:	
Camino afectado por vía pecuaria:	
Nombre vía pecuaria:	
Observaciones:	



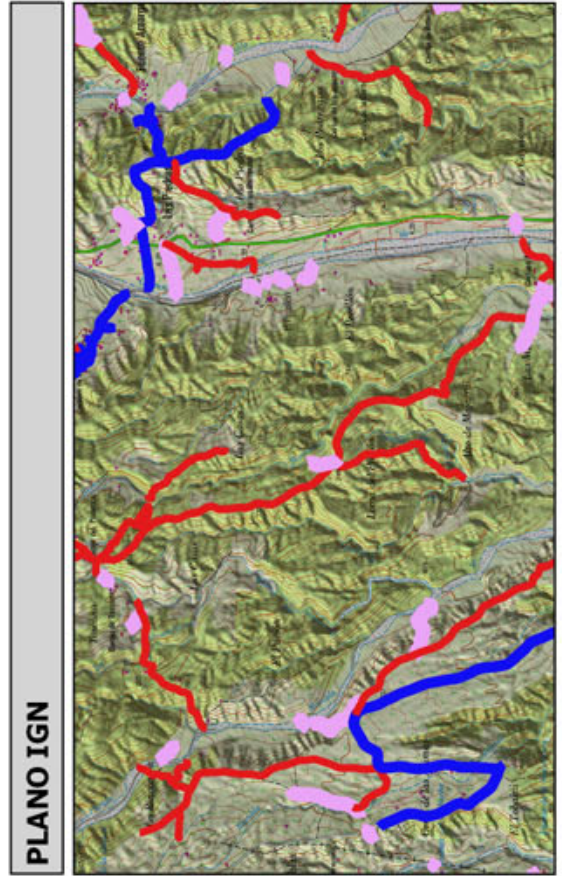
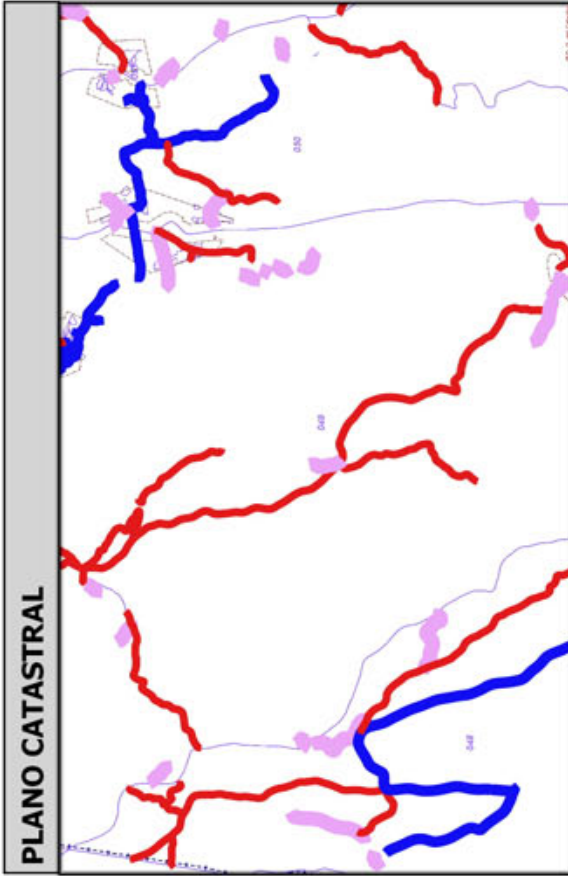
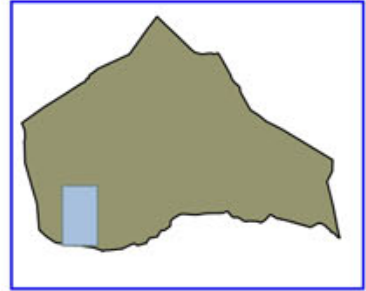
Código Seguro De Verificación:	goE/Bejo3JHkKUaSY8kFYw==	Estado	Fecha y hora
Firmado Por	Concepcion Pajarón Fernandez - Secretario/a Ayuntamiento Huercal Overa	Firmado	21/06/2016 13:56:18
Observaciones		Página	15/250
Url De Verificación	https://ov.dipalme.org/verificarmav2/		





Inventario municipal de caminos

IDENTIFICACIÓN	
Camino 4909114	Orden Inventario 16
Nombre CAMINO DE TOSCANO	
Referencia catastral 04053A04909114	
Referencias catastrales afectadas:	
Epígrafe: INMUEBLES	Calificación: DOMINIO
Subepígrafe: CAMINOS RURALES	Uso: PUBLICO
DESCRIPCIÓN	
Longitud: 3556.213 Anchura: 4.489634 Superficie: 15966	Categoría 3
Inicio:	
Final:	
Descripción:	
Otra información:	
Camino afectado por vía pecuaria:	
Nombre vía pecuaria:	
Observaciones:	



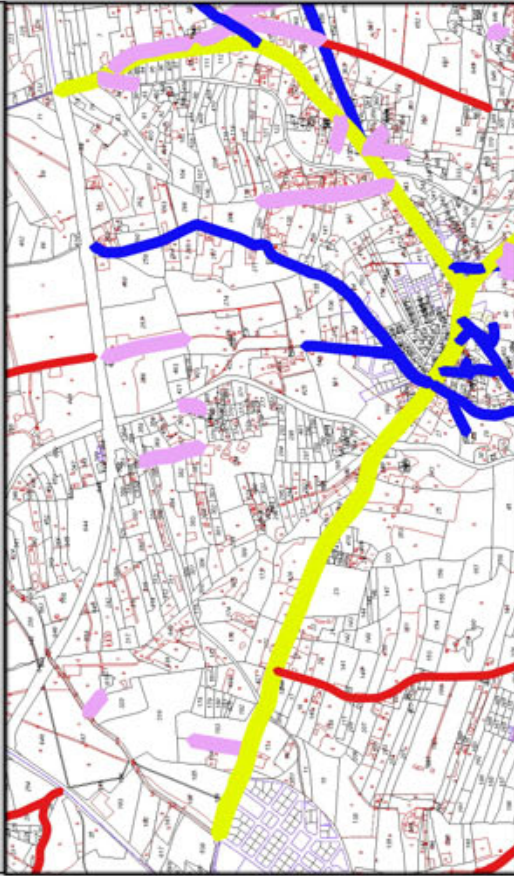
Código Seguro De Verificación:	goE/Bejo3JHkKUaSY8kFYw==	Estado	Fecha y hora
Firmado Por	Concepcion Pajarón Fernandez - Secretario/a Ayuntamiento Huercal Overa	Firmado	21/06/2016 13:56:18
Observaciones		Página	16/250
Url De Verificación	https://ov.dipalme.org/verifirmav2/		



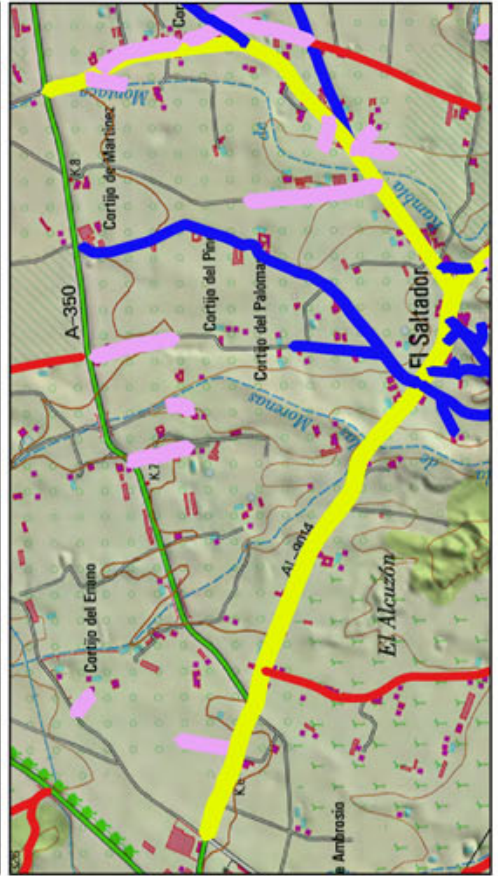


Excmo.
Ayuntamiento
Huércal-Overa

PLANO CATASTRAL



PLANO IGN



Inventario municipal de caminos

IDENTIFICACIÓN	Camino 5709142 Nombre CAMINO DE LOS TOYOS Referencia catastral 04053A05709142 Referencias catastrales afectadas:	Orden Inventario 17	Calificación: DOMINIO Uso: PUBLICO
DESCRIPCIÓN	Epígrafe: INMUEBLES Subepígrafe: CAMINOS RURALES	Categoría 1	
	Longitud: 3619.974 Anchura: 4.373033 Superficie: 15830		
	Inicio: Final: Descripción:		
Otra información:	Camino afectado por vía pecuaria: Nombre vía pecuaria: Observaciones:		

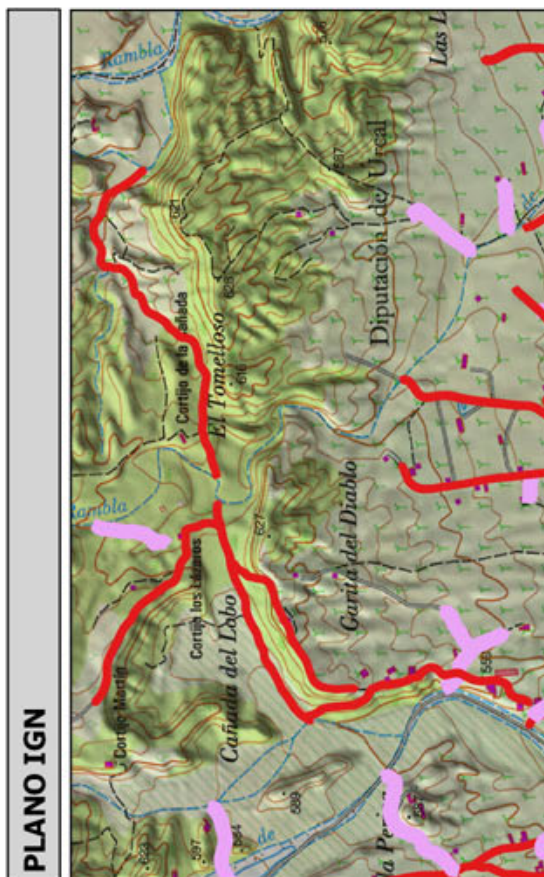
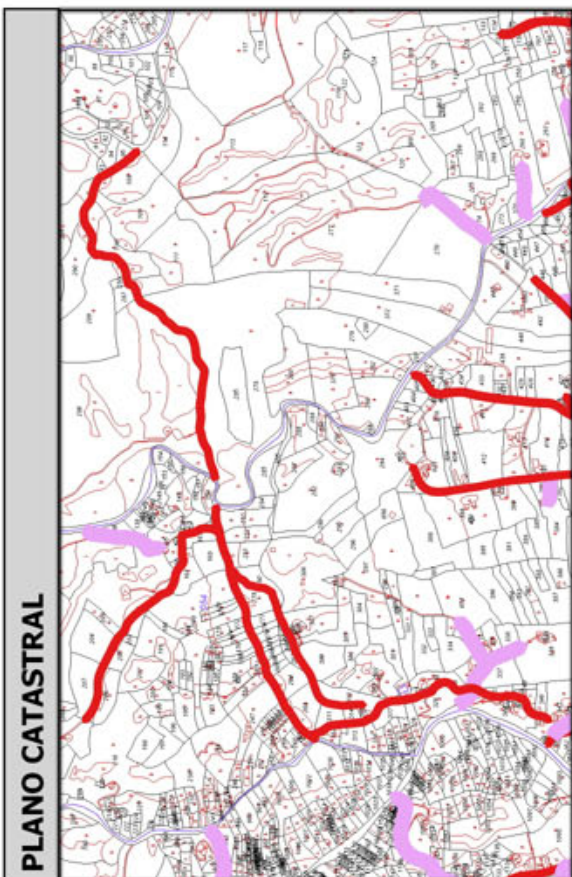
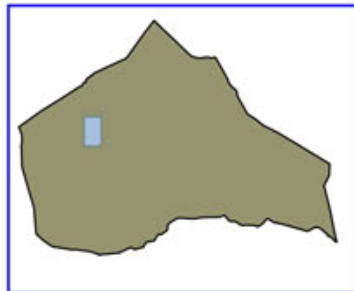
Código Seguro De Verificación:	goE/Bejo3JHkKUaSY8kFYw==	Estado	Fecha y hora
Firmado Por	Concepcion Pajarón Fernandez - Secretario/a Ayuntamiento Huercal Overa	Firmado	21/06/2016 13:56:18
Observaciones		Página	17/250
Url De Verificación	https://ov.dipalme.org/verifirmav2/		





Inventario municipal de caminos

IDENTIFICACIÓN	
Camino 5409111	Orden Inventario 18
Nombre CAMINO DE LA CAÑADA	
Referencia catastral 04053A05409111	
Referencias catastrales afectadas:	
Epigrafe: INMUEBLES	Calificación: DOMINIO
Subepigrafe: CAMINOS RURALES	Uso: PUBLICO
DESCRIPCIÓN	
Longitud: 3484.8721 Anchura: 4.466061 Superficie: 15564	Categoría 3
Inicio:	
Final:	
Descripción:	
Otra información:	
Camino afectado por vía pecuaria:	
Nombre vía pecuaria:	
Observaciones:	



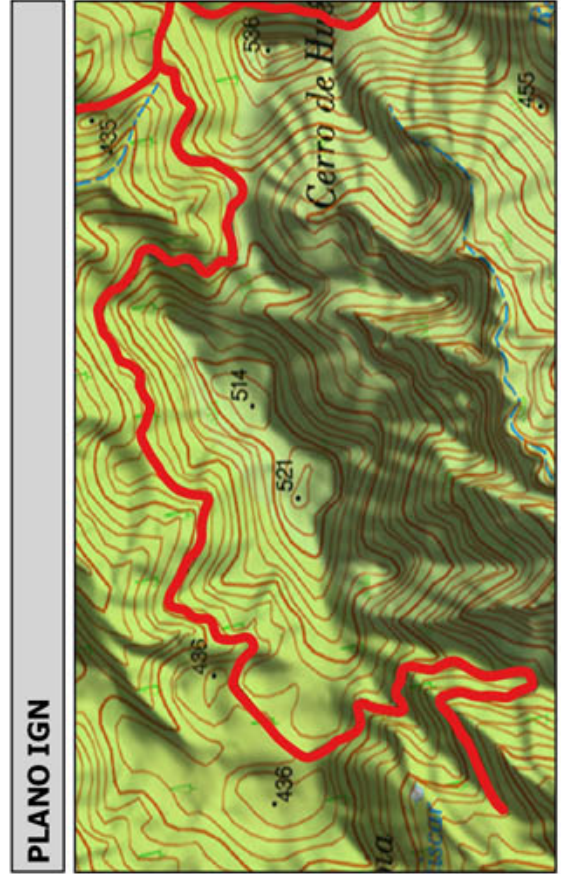
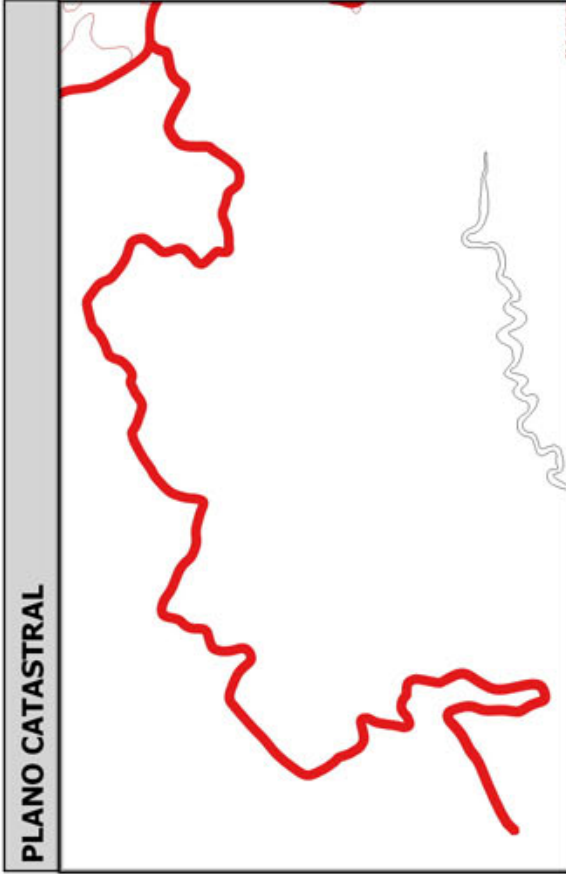
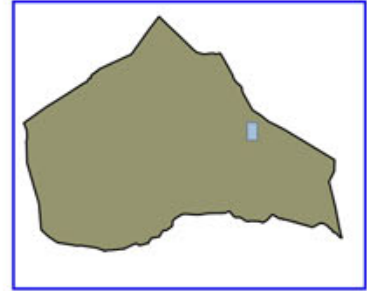
Código Seguro De Verificación:	goE/Bejo3JHkKUaSY8kFYw==	Estado	Fecha y hora
Firmado Por	Concepcion Pajarón Fernandez - Secretario/a Ayuntamiento Huercal Overa	Firmado	21/06/2016 13:56:18
Observaciones		Página	18/250
Url De Verificación	https://ov.dipalme.org/verificarmav2/		





Inventario municipal de caminos

IDENTIFICACIÓN	
Camino 3009015	Orden Inventario 19
Nombre CAMINO DE LA FUENTE DE LENTISCAR	
Referencia catastral 04053A03009015	
Referencias catastrales afectadas:	
Epigrafe: INMUEBLES	Calificación: DOMINIO
Subepigrafe: CAMINOS RURALES	Uso: PUBLICO
DESCRIPCIÓN	
Longitud: 3033.075 Anchura: 4.876385 Superficie: 14790	Categoría 3
Inicio:	
Final:	
Descripción:	
Otra información:	
Camino afectado por vía pecuaria:	
Nombre vía pecuaria:	
Observaciones:	



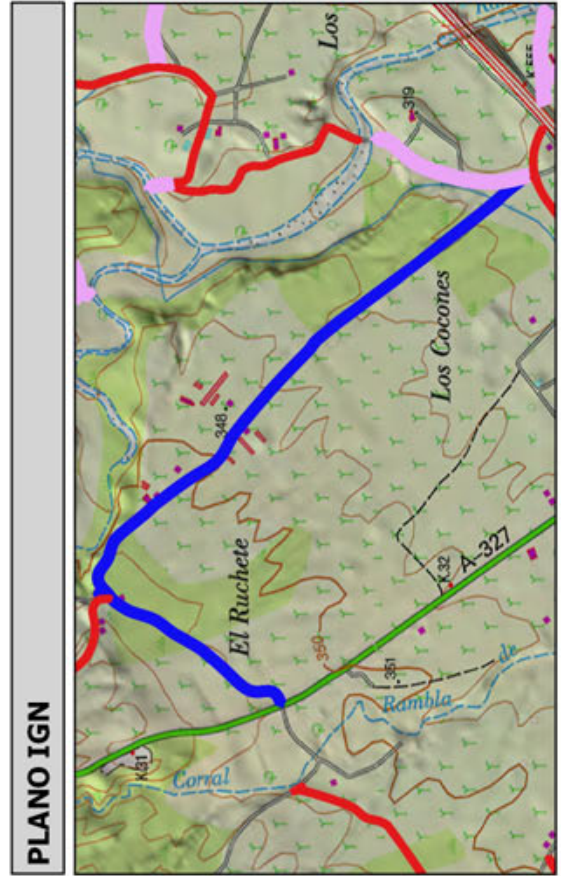
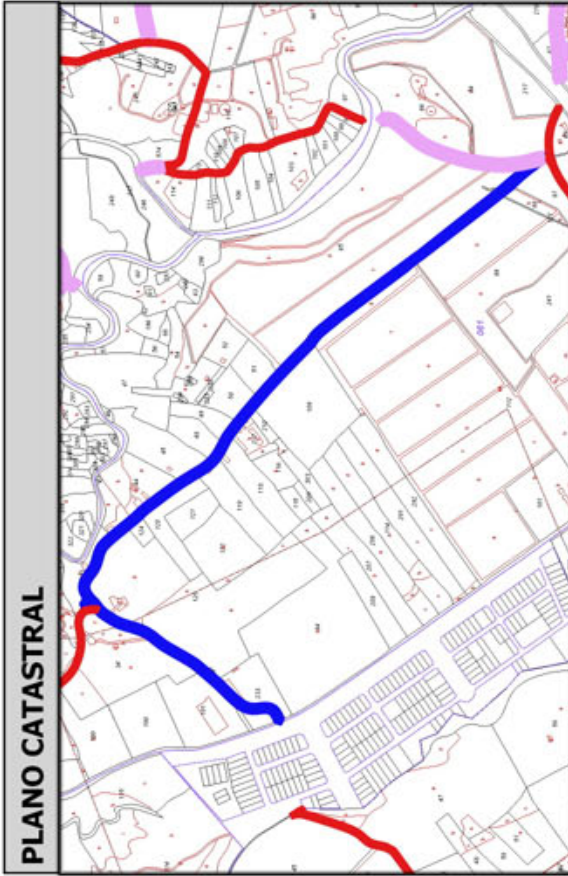
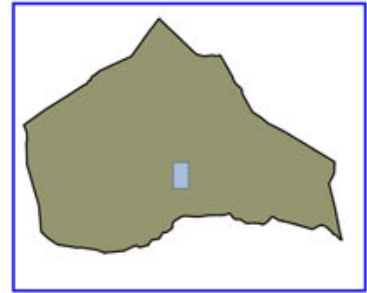
Código Seguro De Verificación:	goE/Bejo3JHkKUaSY8kFYw==	Estado	Fecha y hora
Firmado Por	Concepcion Pajarón Fernandez - Secretario/a Ayuntamiento Huercal Overa	Firmado	21/06/2016 13:56:18
Observaciones		Página	19/250
Url De Verificación	https://ov.dipalme.org/verificarmav2/		





Inventario municipal de caminos

IDENTIFICACIÓN	
Camino 6109058	Orden Inventario 20
Nombre CAMINO DEL RUCHETE	
Referencia catastral 04053A06109058	
Referencias catastrales afectadas:	
Epigrafe: INMUEBLES	Calificación: DOMINIO
Subepigrafe: CAMINOS RURALES	Uso: PUBLICO
DESCRIPCIÓN	
Longitud: 2312.492	Anchura: 6.062675 Superficie: 14020 Categoría 2
Inicio:	
Final:	
Descripción:	
Otra información:	
Camino afectado por vía pecuaria:	
Nombre vía pecuaria:	
Observaciones:	



Código Seguro De Verificación:	goE/Bejo3JHkKUaSY8kFYw==	Estado	Fecha y hora
Firmado Por	Concepcion Pajarón Fernandez - Secretario/a Ayuntamiento Huercal Overa	Firmado	21/06/2016 13:56:18
Observaciones		Página	20/250
Url De Verificación	https://ov.dipalme.org/verifirmav2/		

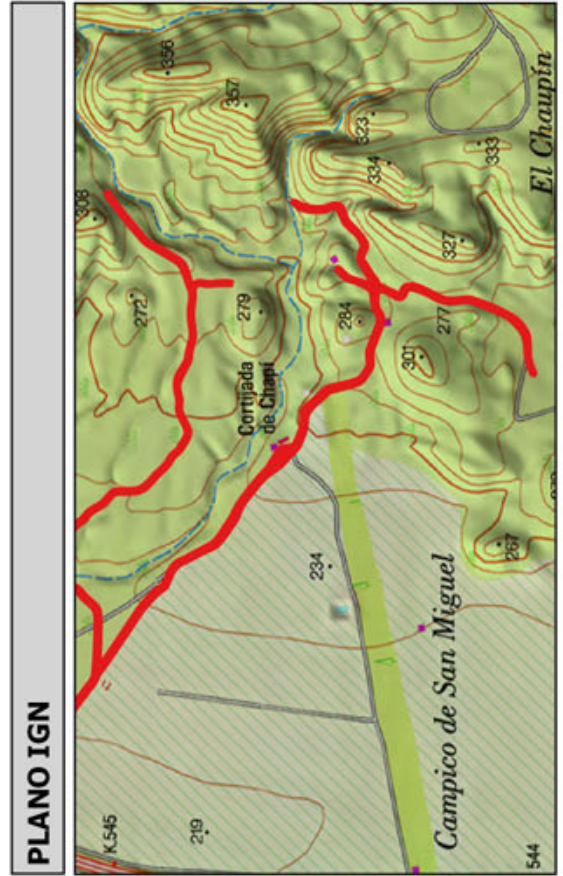
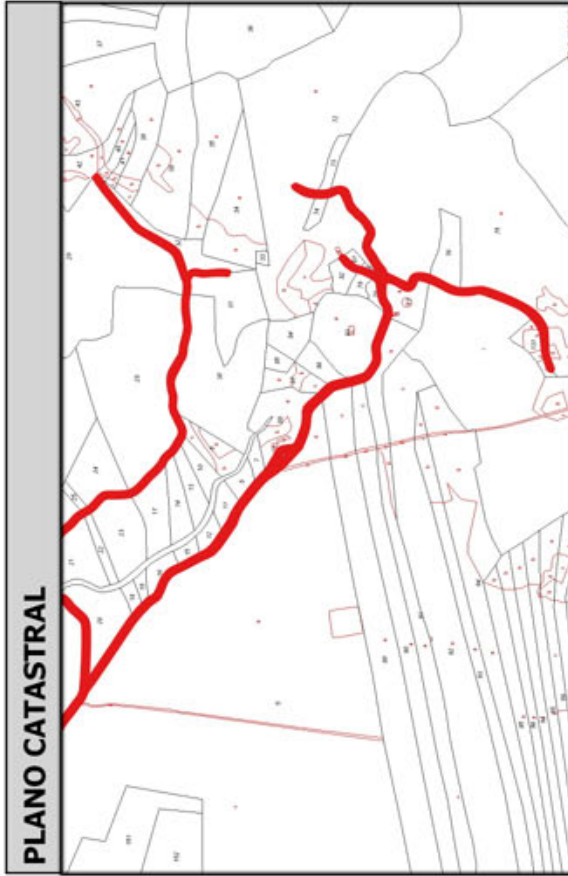
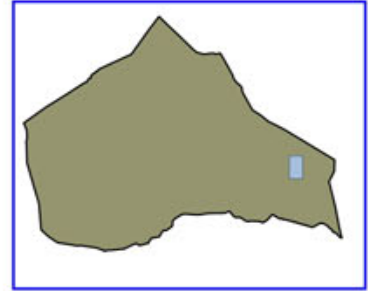




Excmo.
Ayuntamiento
Huércal-Overa

Inventario municipal de caminos

IDENTIFICACIÓN	
Camino 3209021	Orden Inventario 21
Nombre CAMINO DE CORTIJADA DE CHAPÍ	
Referencia catastral 04053A03209021	
Referencias catastrales afectadas:	
Epígrafe: INMUEBLES	Calificación: DOMINIO
Subepígrafe: CAMINOS RURALES	Uso: PUBLICO
DESCRIPCIÓN	
Longitud: 2266.5711 Anchura: 5.763949 Superficie: 13064	Categoría 3
Inicio:	
Final:	
Descripción:	
Otra información:	
Camino afectado por vía pecuaria:	
Nombre vía pecuaria:	
Observaciones:	



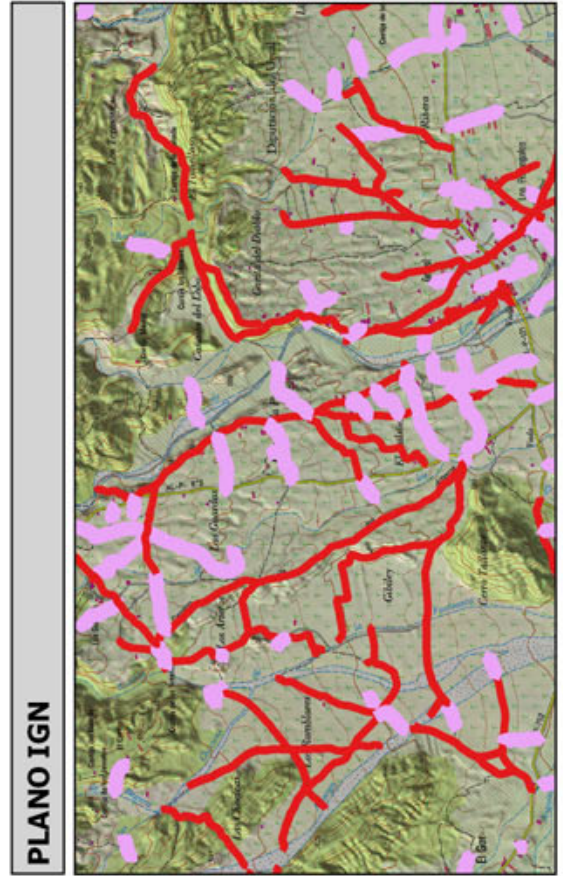
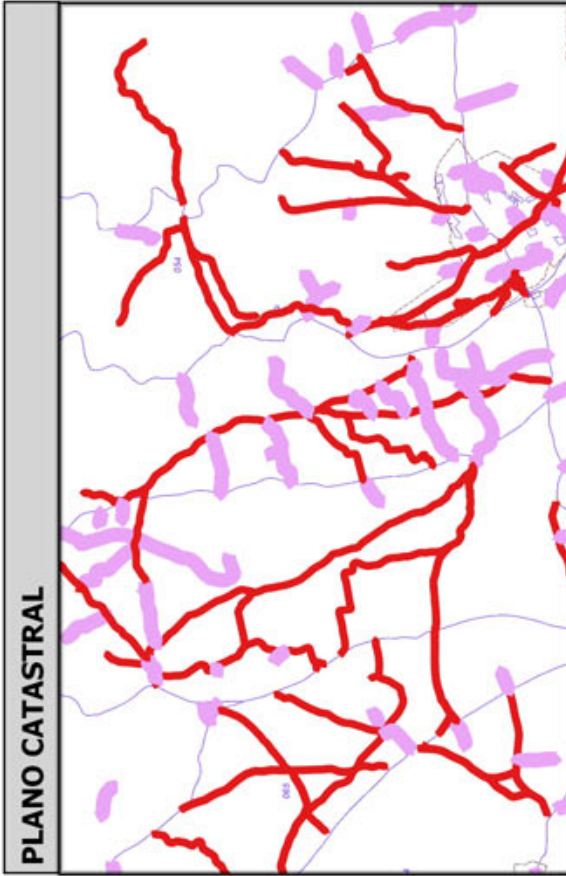
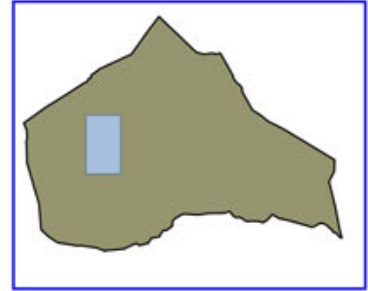
Código Seguro De Verificación:	goE/Bejo3JHkKUaSY8kFYw==	Estado	Fecha y hora
Firmado Por	Concepcion Pajarón Fernandez - Secretario/a Ayuntamiento Huercal Overa	Firmado	21/06/2016 13:56:18
Observaciones		Página	21/250
Url De Verificación	https://ov.dipalme.org/verificarmav2/		





Inventario municipal de caminos

IDENTIFICACIÓN	
Camino 5309108	Orden Inventario 22
Nombre CAMINO DE LOS FATORES	
Referencia catastral 04053A05309108	
Referencias catastrales afectadas:	
Epigrafe: INMUEBLES	Calificación: DOMINIO
Subepigrafe: CAMINOS RURALES	Uso: PUBLICO
DESCRIPCIÓN	
Longitud: 3061.0221 Anchura: 4.169676 Superficie: 12763	Categoría 3
Inicio:	
Final:	
Descripción:	
Otra información:	
Camino afectado por vía pecuaria:	
Nombre vía pecuaria:	
Observaciones:	



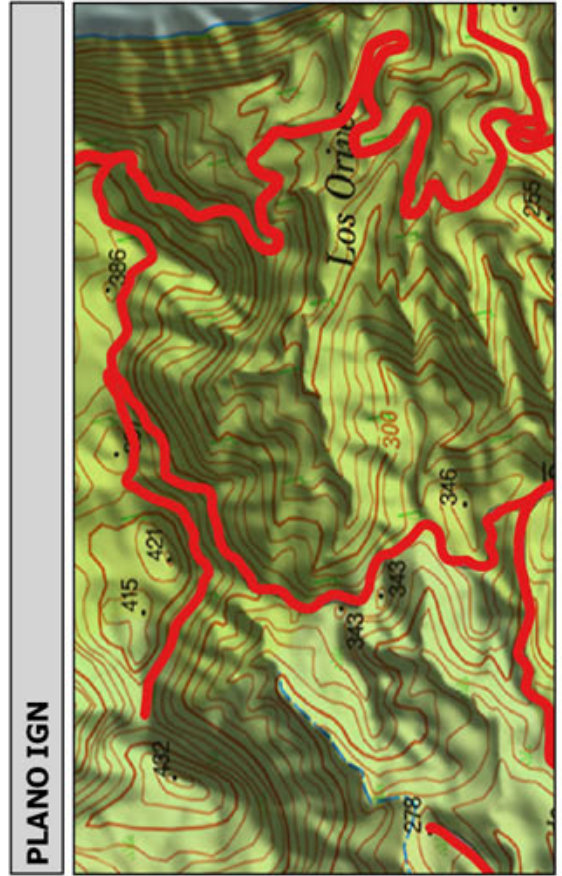
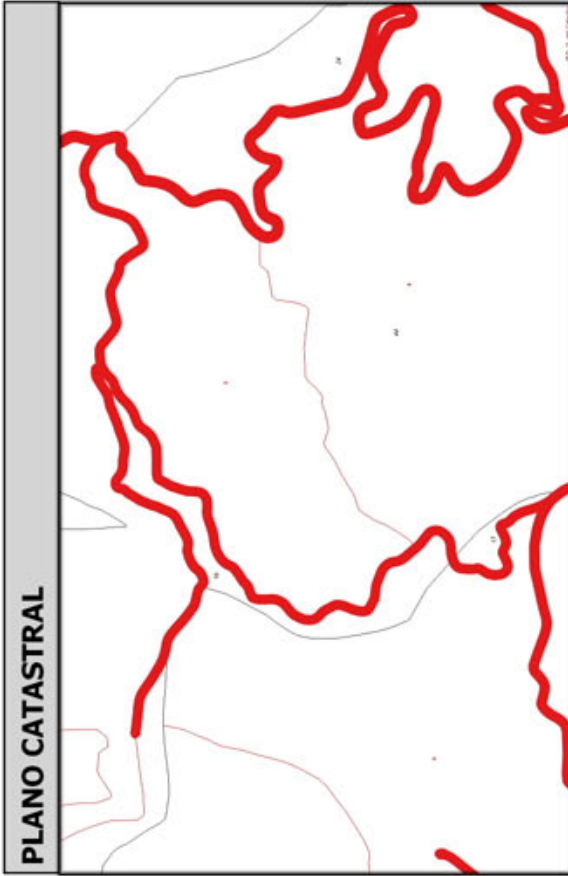
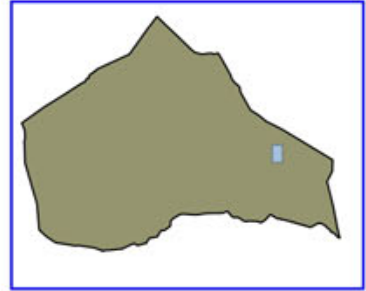
Código Seguro De Verificación:	goE/Bejo3JHkKUaSY8kFYw==	Estado	Fecha y hora
Firmado Por	Concepcion Pajarón Fernandez - Secretario/a Ayuntamiento Huercal Overa	Firmado	21/06/2016 13:56:18
Observaciones		Página	22/250
Url De Verificación	https://ov.dipalme.org/verificarmav2/		





Inventario municipal de caminos

IDENTIFICACIÓN	
Camino 3109011	Orden Inventario 23
Nombre CAMINO CERRO EL CHAUPÍN	
Referencia catastral 04053A03109011	
Referencias catastrales afectadas:	
Epígrafe: INMUEBLES	Calificación: DOMINIO
Subepígrafe: CAMINOS RURALES	Uso: PUBLICO
DESCRIPCIÓN	
Longitud: 2529.501 Anchura: 5.009720 Superficie: 12672	Categoría 3
Inicio:	
Final:	
Descripción:	
Otra información:	
Camino afectado por vía pecuaria:	
Nombre vía pecuaria:	
Observaciones:	



Código Seguro De Verificación:	goE/Bejo3JHkkUaSY8kFYw==	Estado	Fecha y hora
Firmado Por	Concepcion Pajarón Fernandez - Secretario/a Ayuntamiento Huercal Overa	Firmado	21/06/2016 13:56:18
Observaciones		Página	23/250
Url De Verificación	https://ov.dipalme.org/verificarmav2/		

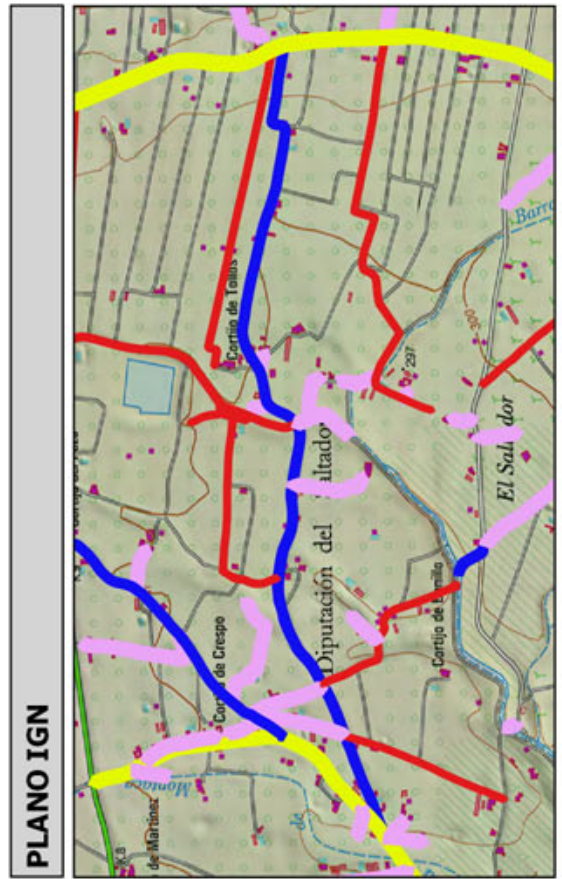
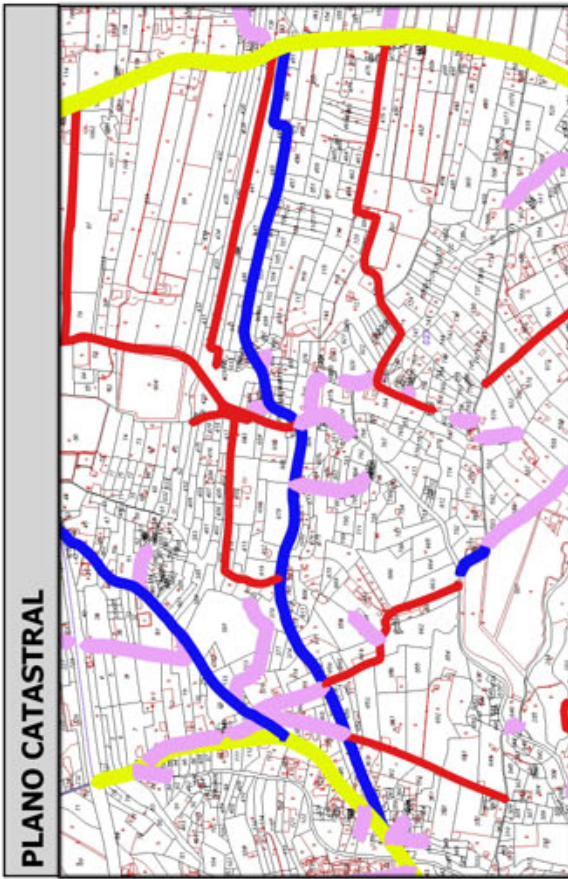
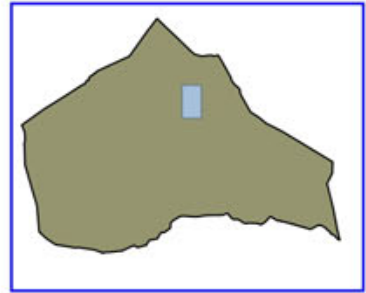




Excmo.
Ayuntamiento
Huércal-Overa

Inventario municipal de caminos

IDENTIFICACIÓN	
Camino 5709142	Orden Inventario 24
Nombre CAMINO DE LOS TOYOS	
Referencia catastral 04053A05709142	
Referencias catastrales afectadas: 04053A05709142, 04053A02309238, 04053A02309197	
Epígrafe: INMUEBLES	Calificación: DOMINIO
Subepígrafe: CAMINOS RURALES	Uso: PUBLICO
DESCRIPCIÓN	
Longitud: 2790.512 Anchura: 4.492030 Superficie: 12535	Categoría 2
Inicio: Crta El Saltador	
Final: Crta El Saltador	
Descripción:	
Otra información:	
Camino afectado por vía pecuaria: SI	
Nombre vía pecuaria: Cordel de Guazamara	
Observaciones:	



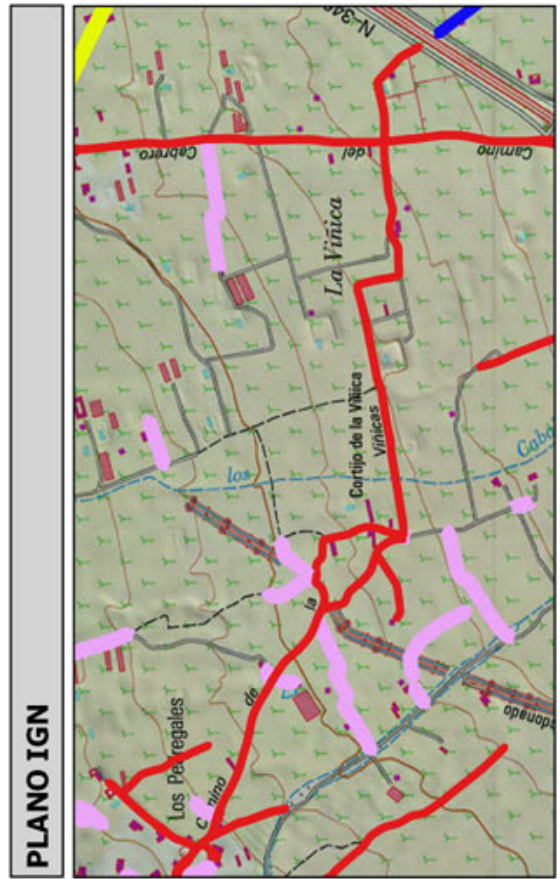
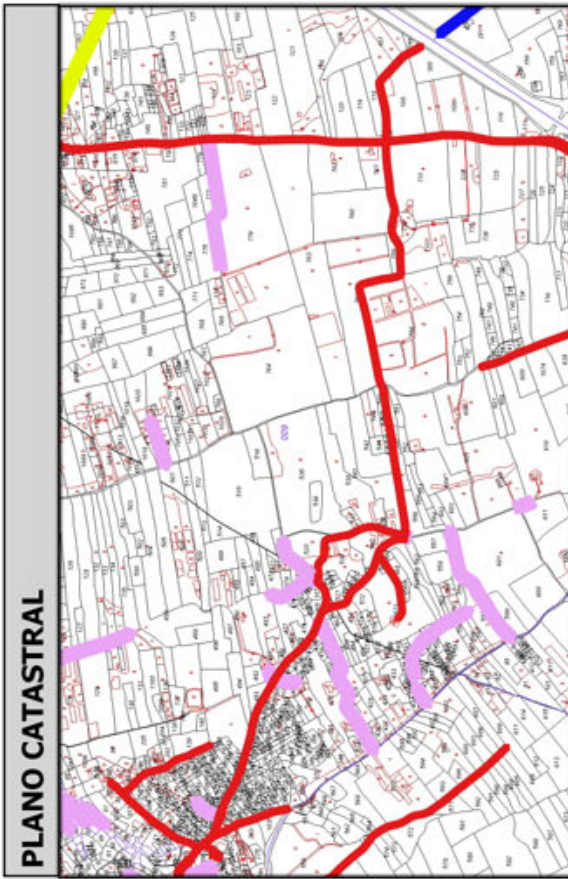
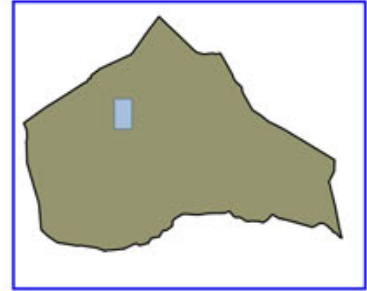
Código Seguro De Verificación:	goE/Bejo3JHkKUaSY8kFYw==	Estado	Fecha y hora
Firmado Por	Concepcion Pajarón Fernandez - Secretario/a Ayuntamiento Huercal Overa	Firmado	21/06/2016 13:56:18
Observaciones		Página	24/250
Url De Verificación	https://ov.dipalme.org/verifirmav2/		





Inventario municipal de caminos

IDENTIFICACIÓN	
Camino 0909170	Orden Inventario 25
Nombre CAMINO DE LA VIÑICA	
Referencia catastral 04053A00909170	
Referencias catastrales afectadas: 04053A00909170; 04053A00909161;04053A00809042;04053A0090916	
Epígrafe: INMUEBLES	Calificación: DOMINIO
Subepígrafe: CAMINOS RURALES	Uso: PUBLICO
DESCRIPCIÓN	
Longitud: 2889.004 ; Anchura: 4.199049	Superficie: 12131 Categoría 3
Inicio: Pedania de Urcal	
Final: Via de servicio de la autovía	
Descripción: Camino que va desde la Pedania de Urcal hasta la autovía. Esta en parte asfaltado.	
Otra información:	
Camino afectado por vía pecuaria: SI	
Nombre vía pecuaria: VEREDA DE LAS	
Observaciones:	

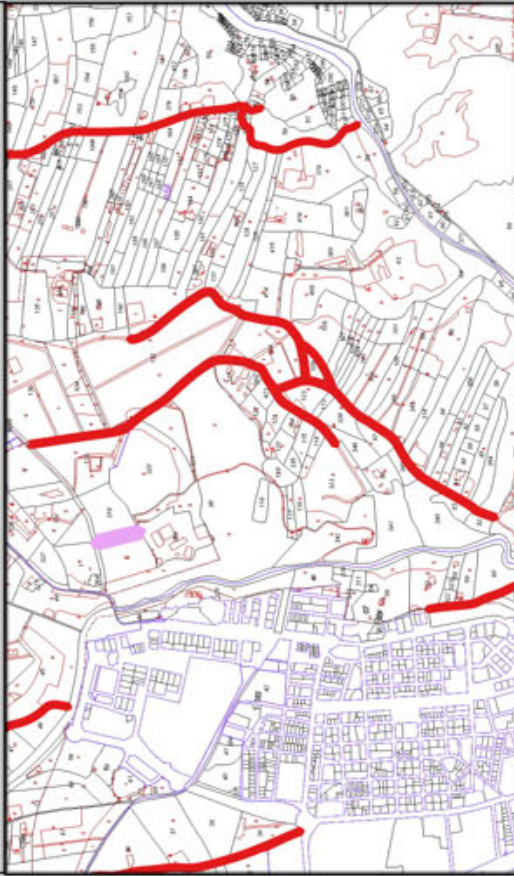


Código Seguro De Verificación:	goE/Bejo3JHkKUaSY8kFYw==	Estado	Fecha y hora
Firmado Por	Concepcion Pajarón Fernandez - Secretario/a Ayuntamiento Huercal Overa	Firmado	21/06/2016 13:56:18
Observaciones		Página	25/250
Url De Verificación	https://ov.dipalme.org/verifirmav2/		





PLANO CATASTRAL

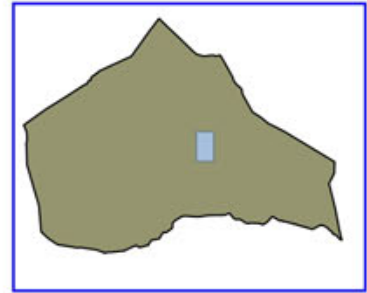


PLANO IGN



Inventario municipal de caminos

IDENTIFICACIÓN	
Camino 5809076	Orden Inventario 26
Nombre CAMINO DEL ALCUZON	
Referencia catastral 04053A05809076	
Referencias catastrales afectadas:	
Epigrafe: INMUEBLES	Calificación: DOMINIO
Subepigrafe: CAMINOS RURALES	Uso: PUBLICO
DESCRIPCIÓN	
Longitud: 1872.945 Anchura: 6.443174 Superficie: 12068	Categoría 3
Inicio:	
Final:	
Descripción:	
Otra información:	
Camino afectado por vía pecuaria:	
Nombre vía pecuaria:	
Observaciones:	



Código Seguro De Verificación:	goE/Bejo3JHkKUaSY8kFYw==	Estado	Fecha y hora
Firmado Por	Concepcion Pajarón Fernandez - Secretario/a Ayuntamiento Huercal Overa	Firmado	21/06/2016 13:56:18
Observaciones		Página	26/250
Url De Verificación	https://ov.dipalme.org/verificarmav2/		

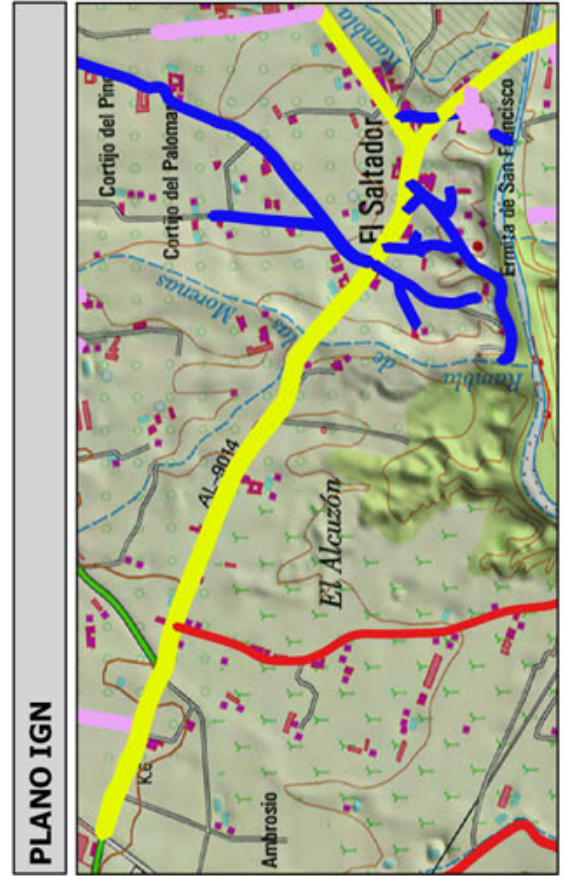
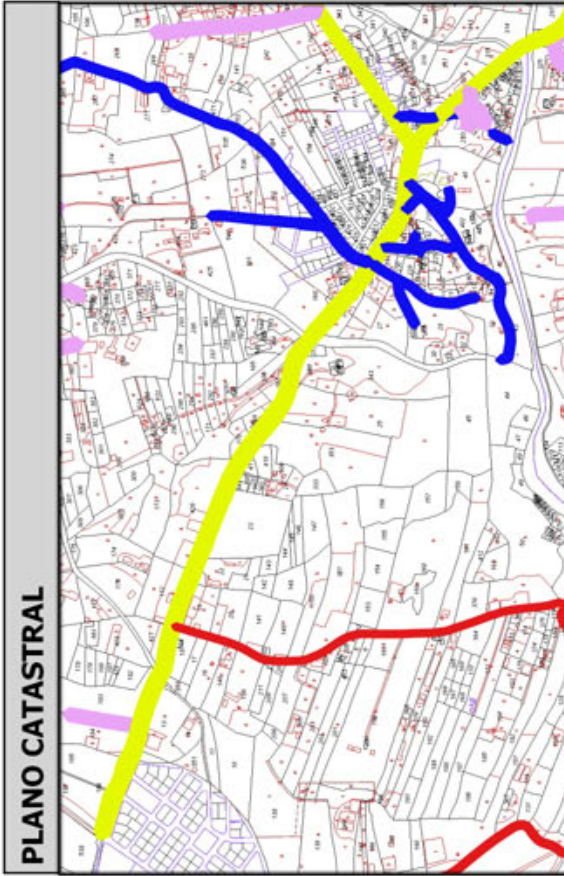
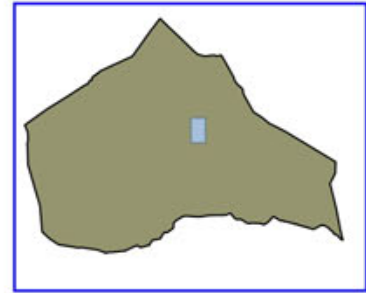




Excmo.
Ayuntamiento
Huércal-Overa

Inventario municipal de caminos

IDENTIFICACIÓN	
Camino 5809071	Orden Inventario 27
Nombre CAMINO DEL SALTADOR	
Referencia catastral 04053A05809071	
Referencias catastrales afectadas:	
Epigrafe: INMUEBLES	Calificación: DOMINIO
Subepigrafe: CAMINOS RURALES	Uso: PUBLICO
DESCRIPCIÓN	
Longitud: 2446.209	Anchura: 4.846632 Superficie: 11856 Categoría 1
Inicio:	
Final:	
Descripción:	
Otra información:	
Camino afectado por vía pecuaria:	
Nombre vía pecuaria:	
Observaciones:	



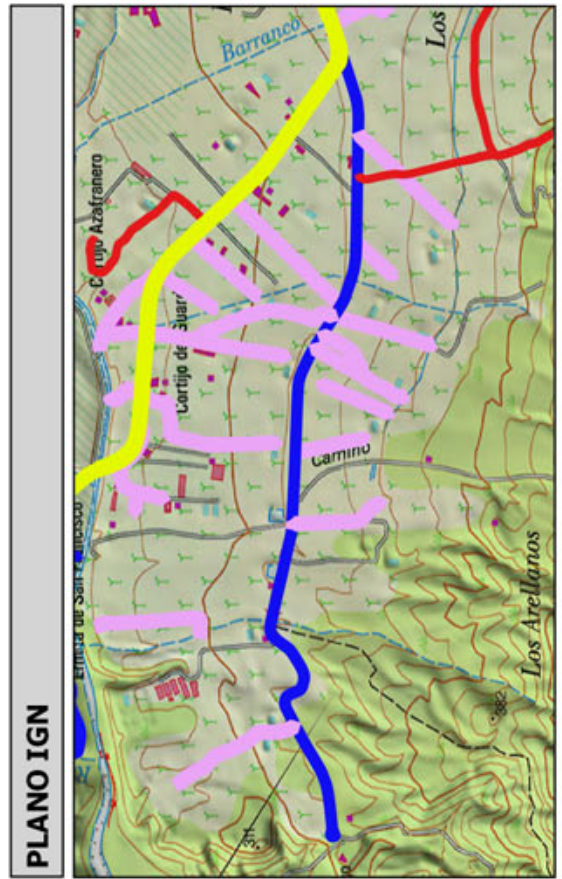
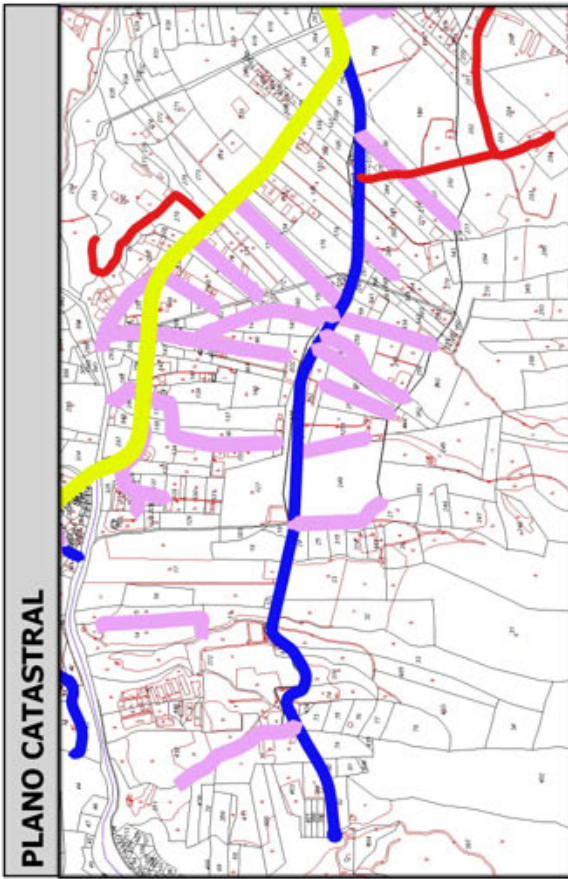
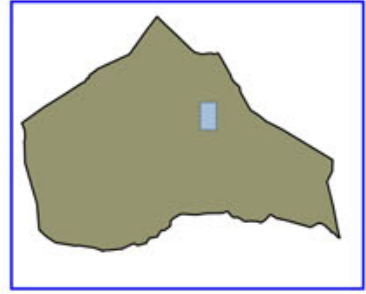
Código Seguro De Verificación:	goE/Bejo3JHkKUaSY8kFYw==	Estado	Fecha y hora
Firmado Por	Concepcion Pajarón Fernandez - Secretario/a Ayuntamiento Huercal Overa	Firmado	21/06/2016 13:56:18
Observaciones		Página	27/250
Url De Verificación	https://ov.dipalme.org/verificarmav2/		





Inventario municipal de caminos

IDENTIFICACIÓN	Camino 2709066 Orden Inventario 28 Nombre CAMINO DE LOS JEROMILLOS Referencia catastral 04053A02709066 Referencias catastrales afectadas: Epigrafe: INMUEBLES Subepigrafe: CAMINOS RURALES Calificación: DOMINIO Uso: PUBLICO
DESCRIPCIÓN	Longitud: 2314.350 ; Anchura: 5.094536 Superficie: 11791 Categoría 2 Inicio: Carretera EL SALTADOR Final: Cortijo del Manchego Descripción:
Otra información:	Camino afectado por vía pecuaria: Nombre vía pecuaria: Observaciones:



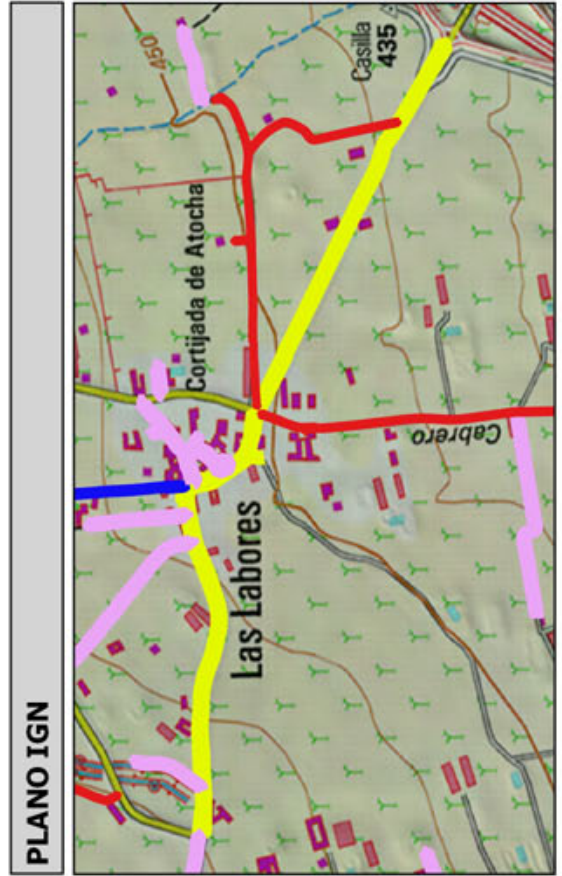
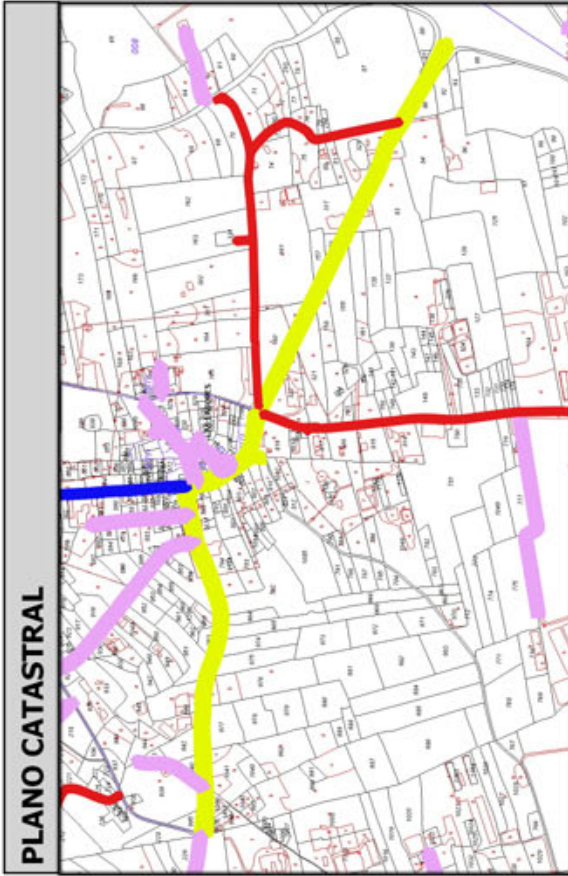
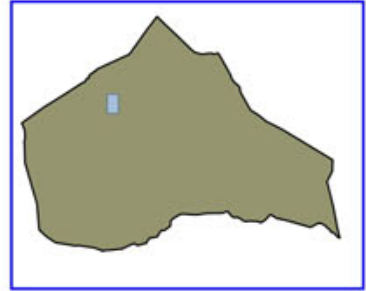
Código Seguro De Verificación:	goE/Bejo3JHkKUaSY8kFYw==	Estado	Fecha y hora
Firmado Por	Concepcion Pajarón Fernandez - Secretario/a Ayuntamiento Huercal Overa	Firmado	21/06/2016 13:56:18
Observaciones		Página	28/250
Url De Verificación	https://ov.dipalme.org/verificarmav2/		





Inventario municipal de caminos

IDENTIFICACIÓN	
Camino 0809043	Orden Inventario 29
Nombre CRTA LAS LABORES	
Referencia catastral 04053A00809043	
Referencias catastrales afectadas: 04053A00809043, 04053A00909033	
Epígrafe: INMUEBLES	Calificación: DOMINIO
Subepígrafe: CAMINOS RURALES	Uso: PUBLICO
DESCRIPCIÓN	
Longitud: 1739.291	Anchura: 6.499431
	Superficie: 11304
	Categoría 1
Inicio: Salida 563, E15-A7	
Final: ALP-8103	
Descripción: Carretera que va desde la autovia hasta la carretera ALP8103	
Otra información:	
Camino afectado por vía pecuaria: SI	
Nombre vía pecuaria: Vereda de las Labores	
Observaciones:	



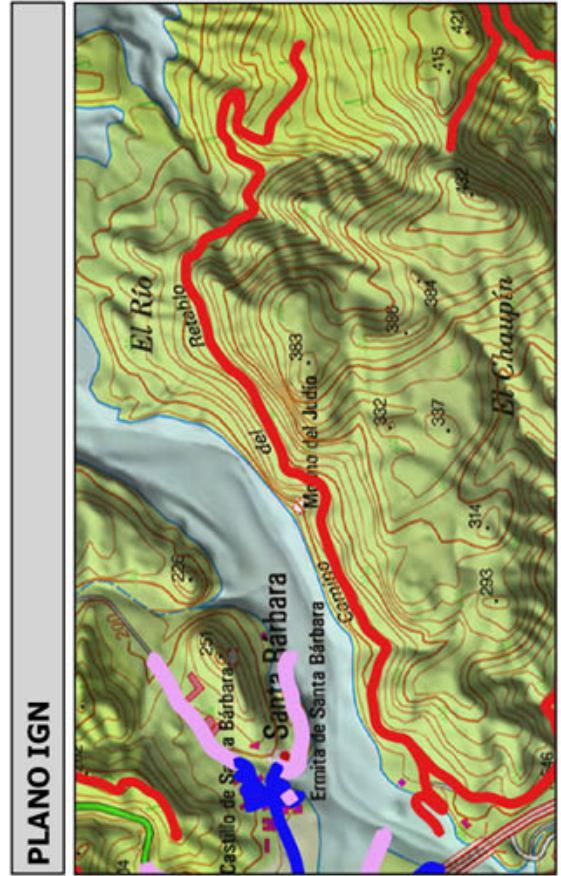
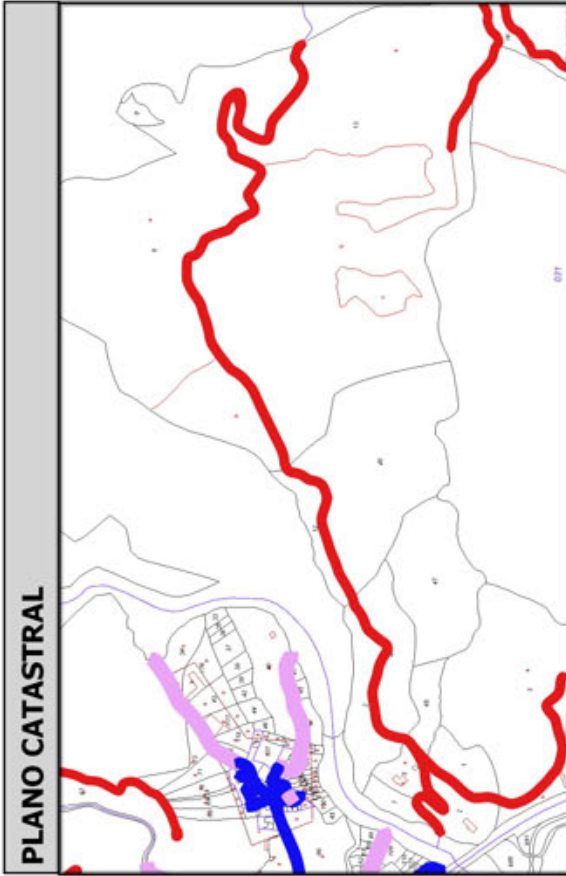
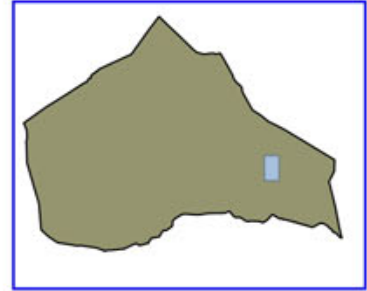
Código Seguro De Verificación:	goE/Bejo3JHkKUaSY8kFYw==	Estado	Fecha y hora
Firmado Por	Concepcion Pajarón Fernandez - Secretario/a Ayuntamiento Huercal Overa	Firmado	21/06/2016 13:56:18
Observaciones		Página	29/250
Url De Verificación	https://ov.dipalme.org/verifirmav2/		





Inventario municipal de caminos

IDENTIFICACIÓN	
Camino 3109004	Orden Inventario 30
Nombre CAMINO DEL RETABLO 1	
Referencia catastral 04053A03109004	
Referencias catastrales afectadas:	
Epígrafe: INMUEBLES	Calificación: DOMINIO
Subepígrafe: CAMINOS RURALES	Uso: PUBLICO
DESCRIPCIÓN	
Longitud: 2841.815	Anchura: 3.800367 Superficie: 10800 Categoría 3
Inicio:	
Final:	
Descripción:	
Otra información:	
Camino afectado por vía pecuaria:	
Nombre vía pecuaria:	
Observaciones:	



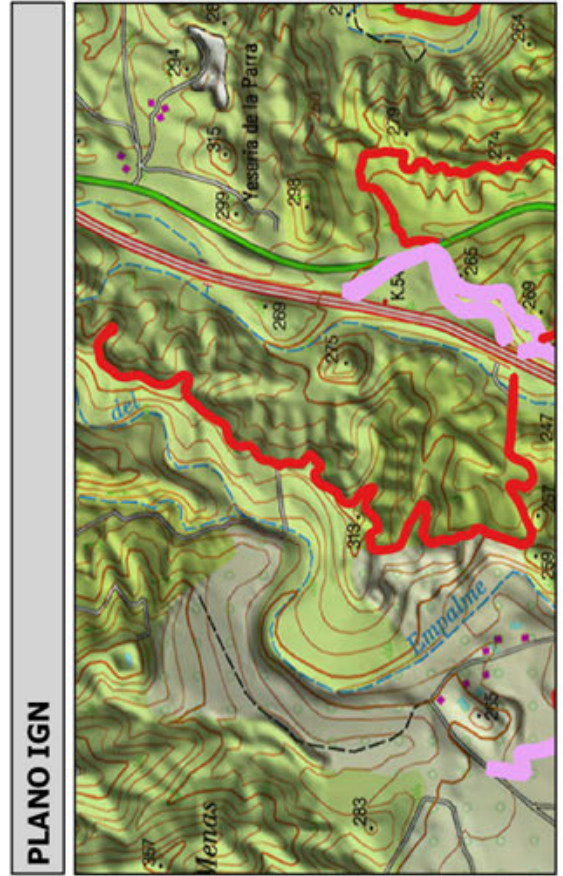
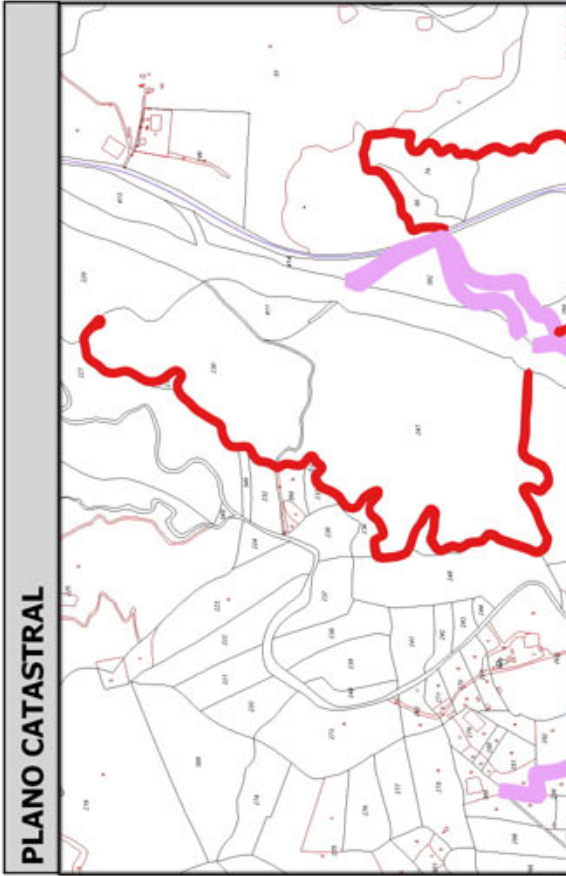
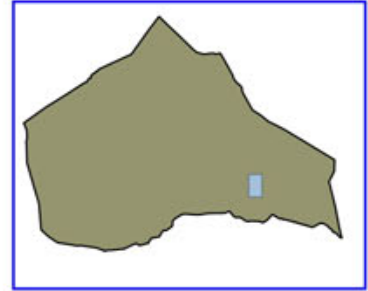
Código Seguro De Verificación:	goE/Bejo3JHkKUaSY8kFYw==	Estado	Fecha y hora
Firmado Por	Concepcion Pajarón Fernandez - Secretario/a Ayuntamiento Huercal Overa	Firmado	21/06/2016 13:56:18
Observaciones		Página	30/250
Url De Verificación	https://ov.dipalme.org/verificarmav2/		





Inventario municipal de caminos

IDENTIFICACIÓN	
Camino 3709065	Orden Inventario
Nombre CAMINO DEL EMPALME	31
Referencia catastral 04053A03709065	
Referencias catastrales afectadas:	
Epigrafe: INMUEBLES	Calificación: DOMINIO
Subepigrafe: CAMINOS RURALES	Uso: PUBLICO
DESCRIPCIÓN	
Longitud: 2234.755 ; Anchura: 4.790157	Superficie: 10705 Categoría 3
Inicio:	
Final:	
Descripción:	
Otra información:	
Camino afectado por vía pecuaria:	
Nombre vía pecuaria:	
Observaciones:	



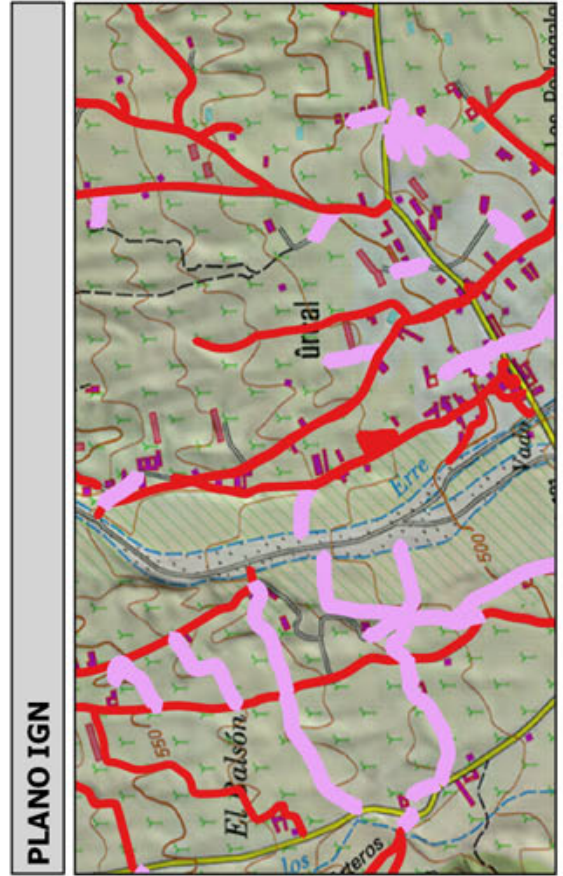
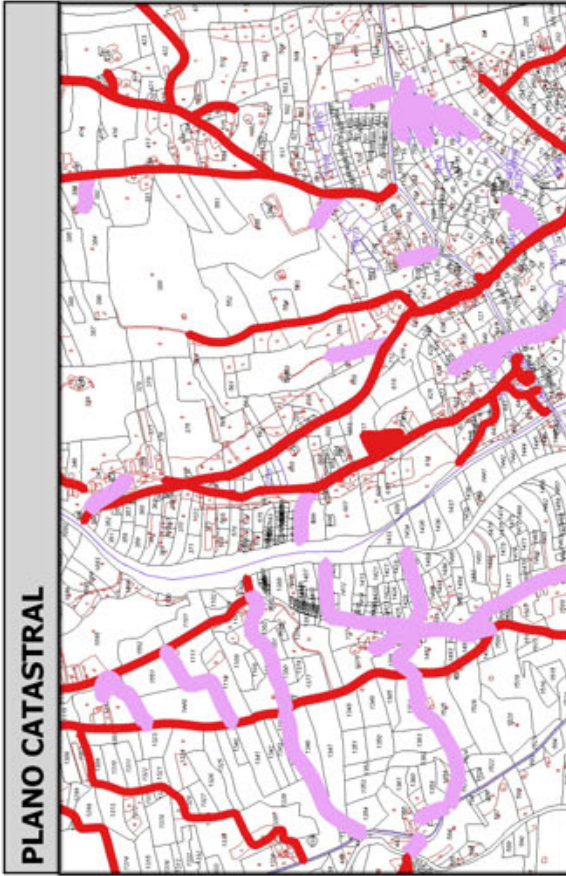
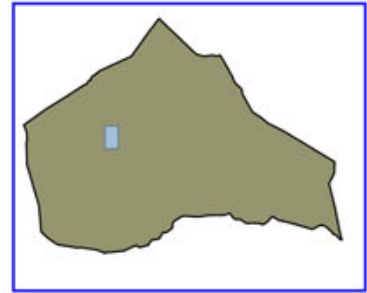
Código Seguro De Verificación:	goE/Bejo3JHkKUaSY8kFYw==	Estado	Fecha y hora
Firmado Por	Concepcion Pajarón Fernandez - Secretario/a Ayuntamiento Huercal Overa	Firmado	21/06/2016 13:56:18
Observaciones		Página	31/250
Url De Verificación	https://ov.dipalme.org/verificarmav2/		





Inventario municipal de caminos

IDENTIFICACIÓN	
Camino 5409124	Orden Inventario 32
Nombre CALLES DE URICAL	
Referencia catastral 04053A05409124	
Referencias catastrales afectadas:	
Epigrafe: INMUEBLES	Calificación: DOMINIO
Subepigrafe: CAMINOS RURALES	Uso: PUBLICO
DESCRIPCIÓN	
Longitud: 1568.603 Anchura: 6.395364 Superficie: 10032	Categoría 3
Inicio:	
Final:	
Descripción:	
Otra información:	
Camino afectado por vía pecuaria:	
Nombre vía pecuaria:	
Observaciones:	



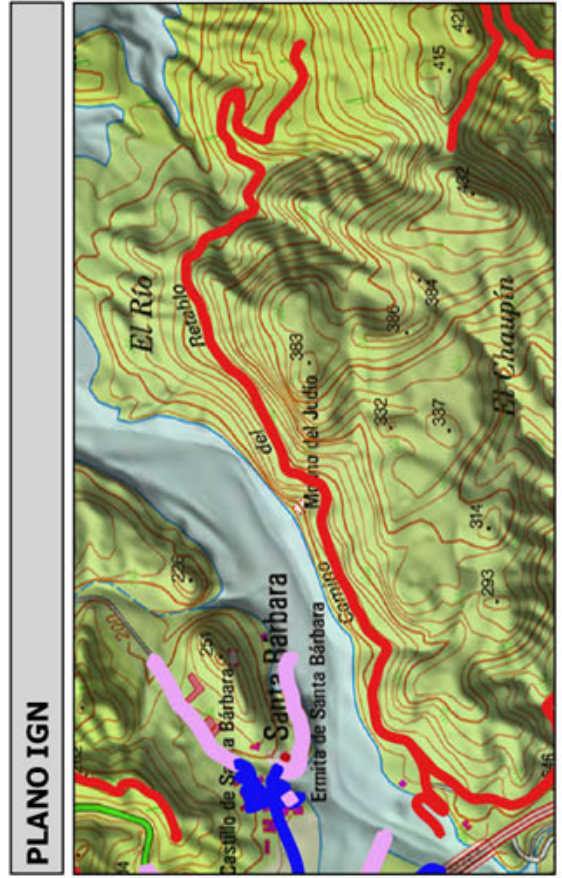
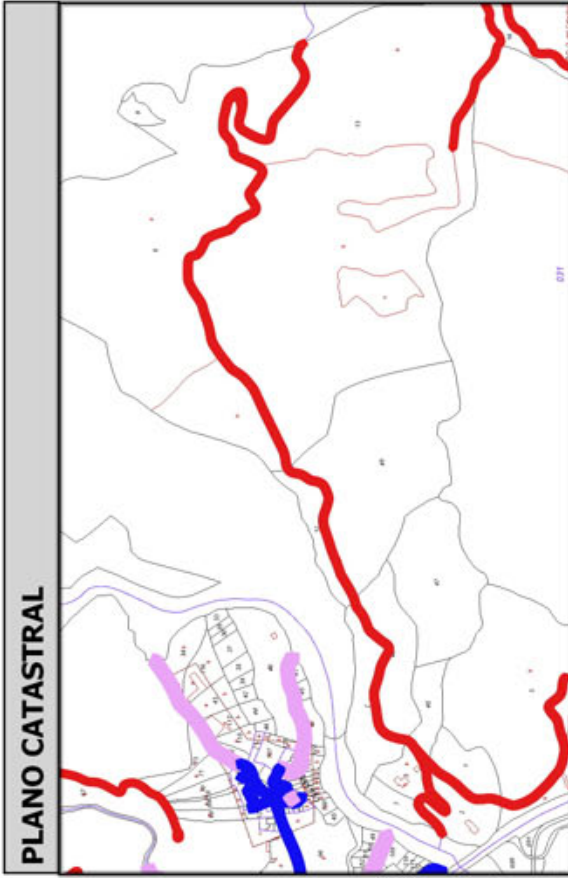
Código Seguro De Verificación:	goE/Bejo3JHkKUaSY8kFYw==	Estado	Fecha y hora
Firmado Por	Concepcion Pajarón Fernandez - Secretario/a Ayuntamiento Huercal Overa	Firmado	21/06/2016 13:56:18
Observaciones		Página	32/250
Url De Verificación	https://ov.dipalme.org/verifirmav2/		





Inventario municipal de caminos

IDENTIFICACIÓN	Camino 3009017 Nombre CAMINO DEL RETABLO 2 Referencia catastral 04053A03009017 Referencias catastrales afectadas:	Orden Inventario 33
Epigrafe: INMUEBLES Subepigrafe: CAMINOS RURALES	Calificación: DOMINIO Uso: PUBLICO	
DESCRIPCIÓN	Longitud: 2843.529 Anchura: 3.672444 Superficie: 10443 ...	Categoría 3
Inicio: Final: Descripción:		
Otra información:	Camino afectado por vía pecuaria: Nombre vía pecuaria: Observaciones:	



Código Seguro De Verificación:	goE/Bejo3JHkKUaSY8kFYw==	Estado	Fecha y hora
Firmado Por	Concepcion Pajarón Fernandez - Secretario/a Ayuntamiento Huercal Overa	Firmado	21/06/2016 13:56:18
Observaciones		Página	33/250
Url De Verificación	https://ov.dipalme.org/verifirmav2/		

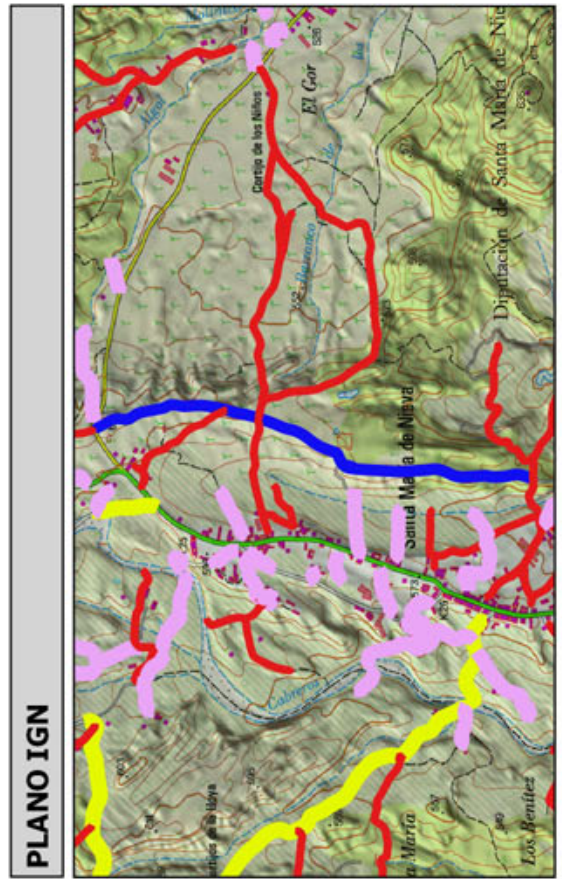
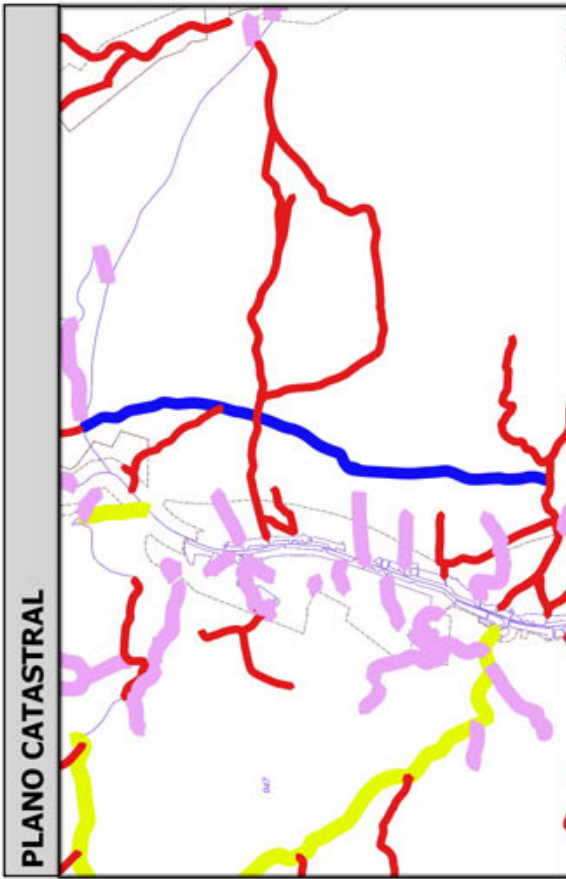
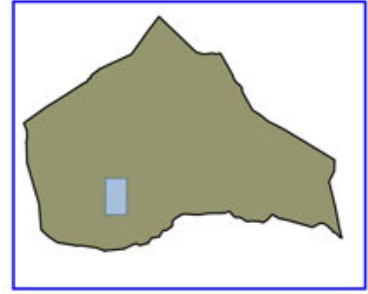




Excmo.
Ayuntamiento
Huércal-Overa

Inventario municipal de caminos

IDENTIFICACIÓN	
Camino 6309099	Orden Inventario 34
Nombre CAMINO DE LA VENTICA	
Referencia catastral 04053A06309099	
Referencias catastrales afectadas:	
Epígrafe: INMUEBLES	Calificación: DOMINIO
Subepígrafe: CAMINOS RURALES	Uso: PUBLICO
DESCRIPCIÓN	
Longitud: 1773.923	Anchura: 5.877189 Superficie: 10426 Categoría 2
Inicio:	
Final:	
Descripción:	
Otra información:	
Camino afectado por vía pecuaria:	
Nombre vía pecuaria:	
Observaciones:	



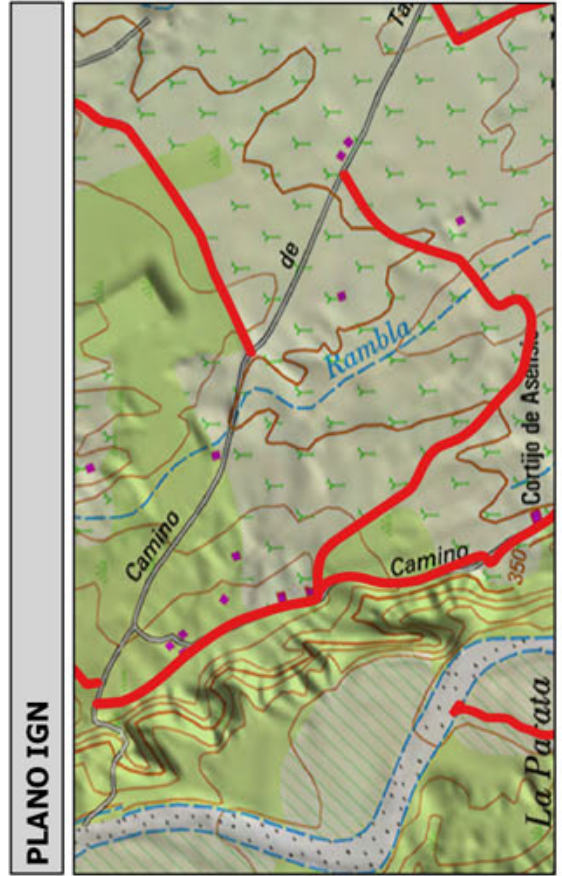
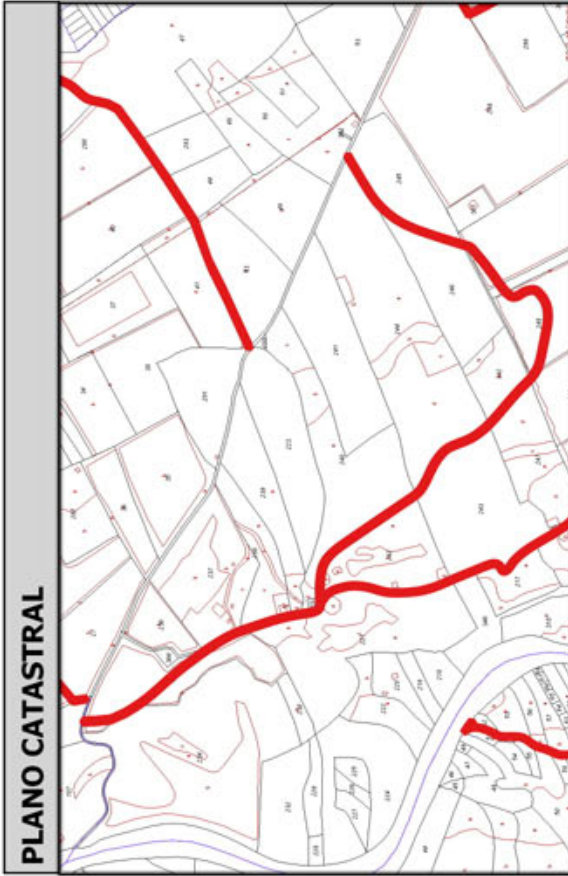
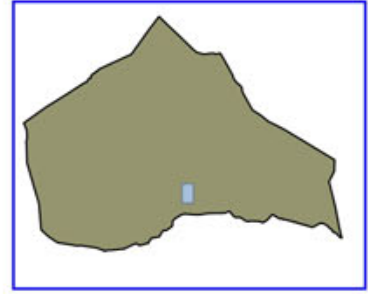
Código Seguro De Verificación:	goE/Bejo3JHkKUaSY8kFYw==	Estado	Fecha y hora
Firmado Por	Concepcion Pajarón Fernandez - Secretario/a Ayuntamiento Huercal Overa	Firmado	21/06/2016 13:56:18
Observaciones		Página	34/250
Url De Verificación	https://ov.dipalme.org/verifirmav2/		





Inventario municipal de caminos

IDENTIFICACIÓN	
Camino 3909058	Orden Inventario
35	
Nombre CAMINO DE LOS ASENSIOS	
Referencia catastral	
Referencias catastrales afectadas:	
Epígrafe: INMUEBLES	Calificación: DOMINIO
Subepígrafe: CAMINOS RURALES	Uso: PUBLICO
DESCRIPCIÓN	
Longitud: 1830.445f	Anchura: 5.507682
	Superficie: 10082
	Categoría 3
Inicio:	
Final:	
Descripción:	
Otra información:	
Camino afectado por vía pecuaria:	
Nombre vía pecuaria:	
Observaciones:	

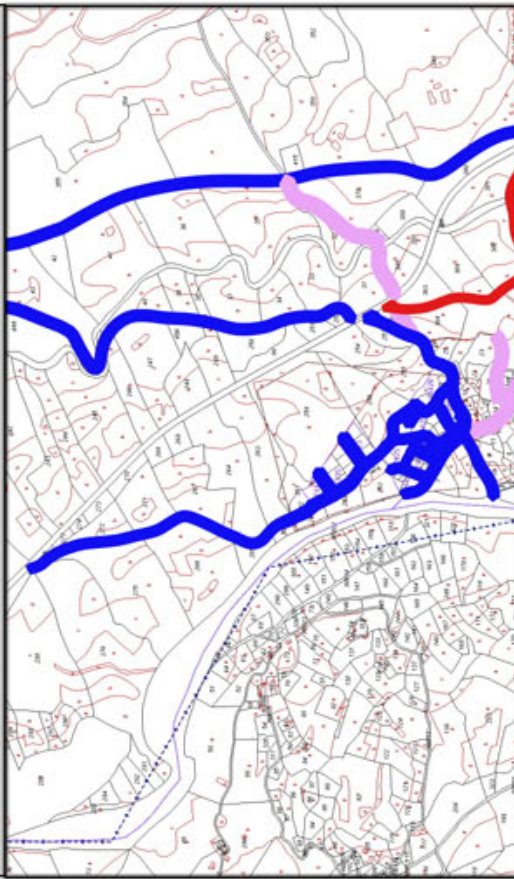


Código Seguro De Verificación:	goE/Bejo3JHkKUaSY8kFYw==	Estado	Fecha y hora
Firmado Por	Concepcion Pajarón Fernandez - Secretario/a Ayuntamiento Huercal Overa	Firmado	21/06/2016 13:56:18
Observaciones		Página	35/250
Url De Verificación	https://ov.dipalme.org/verificarmav2/		





PLANO CATASTRAL

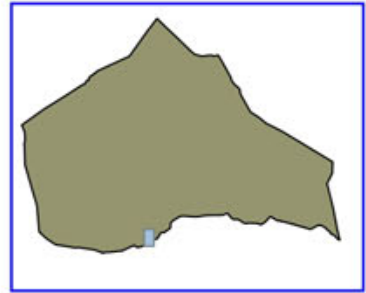


PLANO IGN



Inventario municipal de caminos

IDENTIFICACIÓN	
Camino 4509013	Orden Inventario 36
Nombre CALLES LA PERULERA	
Referencia catastral 04053A04509013	
Referencias catastrales afectadas:	
Epigrafe: INMUEBLES	Calificación: DOMINIO
Subepigrafe: CAMINOS RURALES	Uso: PUBLICO
DESCRIPCIÓN	
Longitud: 1763.948 Anchura: 5.627873 Superficie: 9927	Categoría 2
Inicio:	
Final:	
Descripción:	
Otra información:	
Camino afectado por vía pecuaria:	
Nombre vía pecuaria:	
Observaciones:	



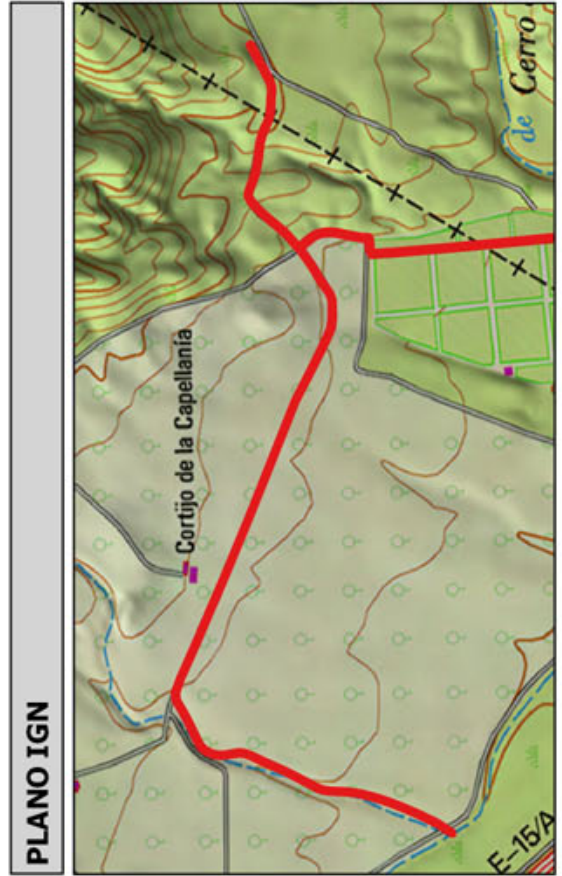
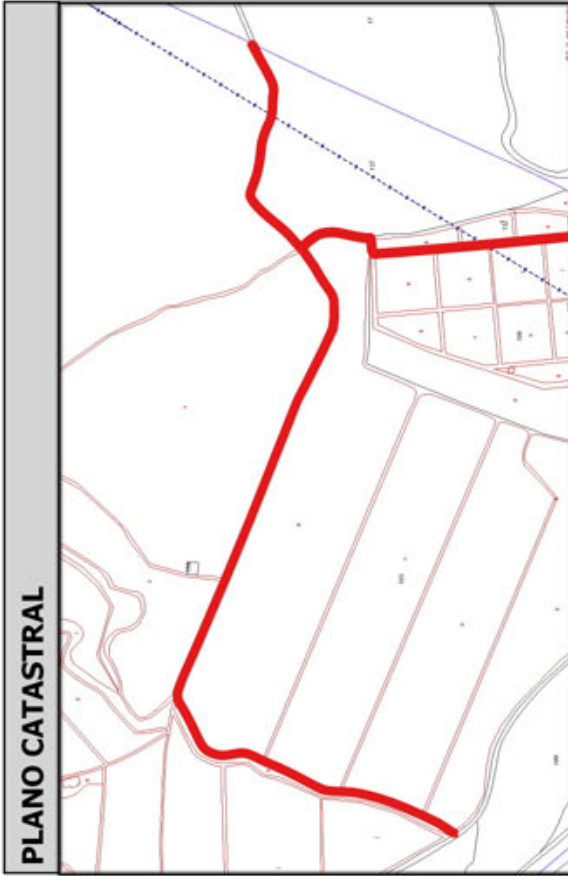
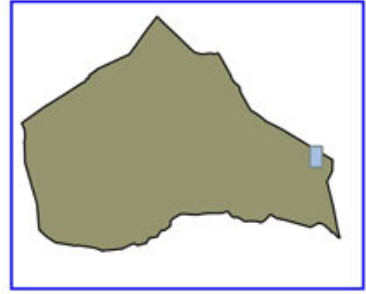
Código Seguro De Verificación:	goE/Bejo3JHkKUaSY8kFYw==	Estado	Fecha y hora
Firmado Por	Concepcion Pajarón Fernandez - Secretario/a Ayuntamiento Huercal Overa	Firmado	21/06/2016 13:56:18
Observaciones		Página	36/250
Url De Verificación	https://ov.dipalme.org/verifirmav2/		





Inventario municipal de caminos

IDENTIFICACIÓN	
Camino 3209017	Orden Inventario 37
Nombre CAMINO CAPELLANIA	
Referencia catastral 04053A03209017	
Referencias catastrales afectadas:	
Epigrafe: INMUEBLES	Calificación: DOMINIO
Subepigrafe: CAMINOS RURALES	Uso: PUBLICO
DESCRIPCIÓN	
Longitud: 2169.682 Anchura: 4.570351 Superficie: 9916	Categoría 3
Inicio:	
Final:	
Descripción:	
Otra información:	
Camino afectado por vía pecuaria:	
Nombre vía pecuaria:	
Observaciones:	

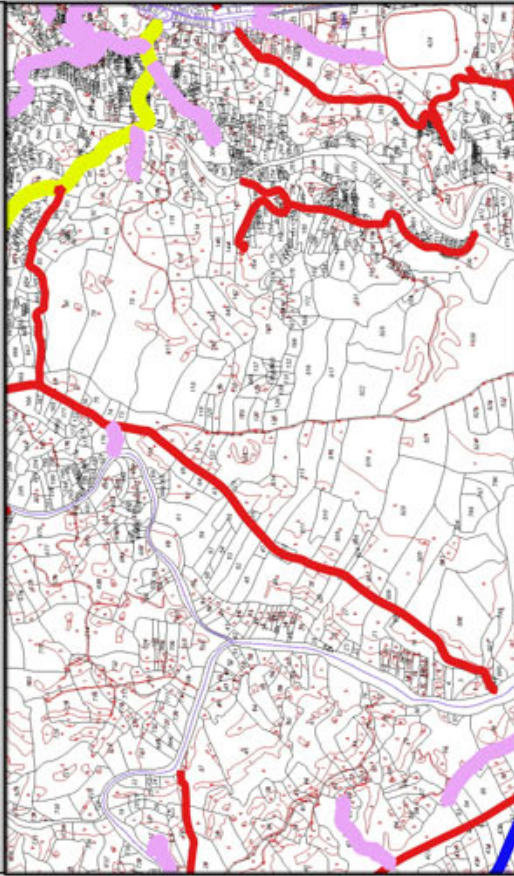


Código Seguro De Verificación:	goE/Bejo3JHkkUaSY8kFYw==	Estado	Fecha y hora
Firmado Por	Concepcion Pajarón Fernandez - Secretario/a Ayuntamiento Huercal Overa	Firmado	21/06/2016 13:56:18
Observaciones		Página	37/250
Url De Verificación	https://ov.dipalme.org/verifirmav2/		





PLANO CATASTRAL

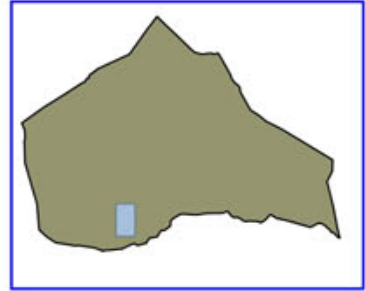


PLANO IGN



Inventario municipal de caminos

IDENTIFICACIÓN	
Camino 4409028	Orden Inventario 38
Nombre CAMINO LA HOYA-PEDRO GARCIA	
Referencia catastral 04053A04409028	
Referencias catastrales afectadas:	
Epigrafe: INMUEBLES	Calificación: DOMINIO
Subepigrafe: CAMINOS RURALES	Uso: PUBLICO
DESCRIPCIÓN	
Longitud: 2511.8841 Anchura: 3.946629 Superficie: 9913	Categoría 3
Inicio:	
Final:	
Descripción:	
Otra información:	
Camino afectado por vía pecuaria:	
Nombre vía pecuaria:	
Observaciones:	



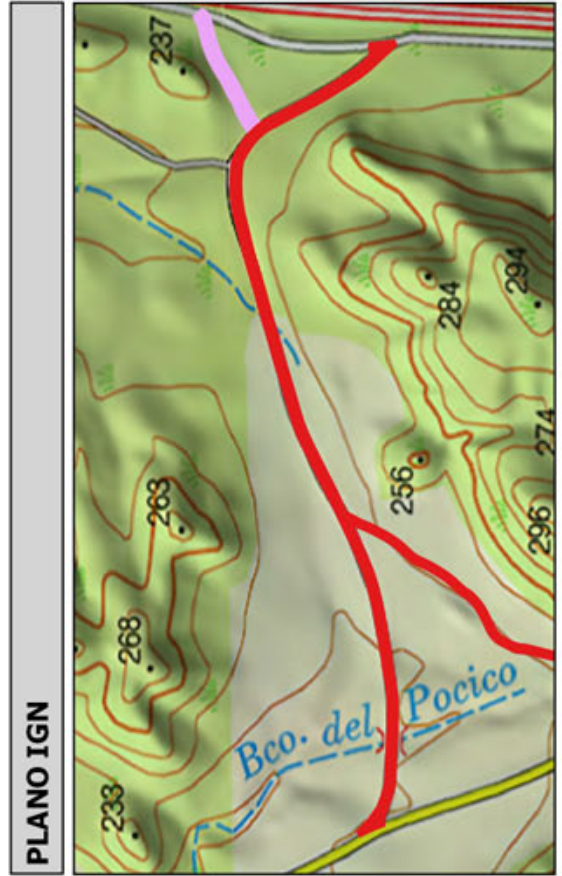
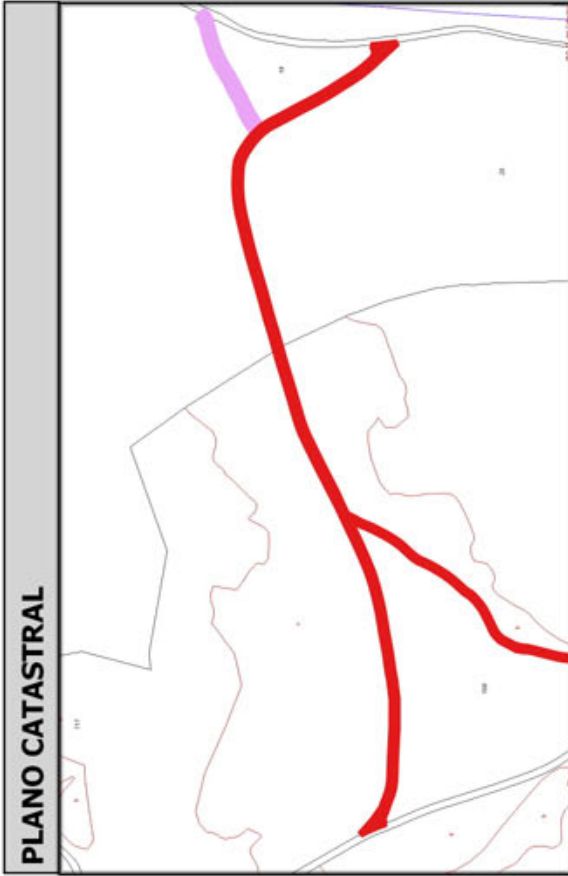
Código Seguro De Verificación:	goE/Bejo3JHkKUaSY8kFYw==	Estado	Fecha y hora
Firmado Por	Concepcion Pajarón Fernandez - Secretario/a Ayuntamiento Huercal Overa	Firmado	21/06/2016 13:56:18
Observaciones		Página	38/250
Url De Verificación	https://ov.dipalme.org/verificarmav2/		





Inventario municipal de caminos

IDENTIFICACIÓN	Camino 3309034 Nombre CAMINO BARRANCO DEL POCICO Referencia catastral 04053A03309034 Referencias catastrales afectadas:	Orden Inventario 39
Epigrafe: INMUEBLES Subepigrafe: CAMINOS RURALES	Calificación: DOMINIO Uso: PUBLICO	
DESCRIPCIÓN	Longitud: 1285.055 Anchura: 7.684843 Superficie: 9875 ...	Categoría 3
Inicio: Final: Descripción:		
Otra información:	Camino afectado por vía pecuaria: Nombre vía pecuaria: Observaciones:	



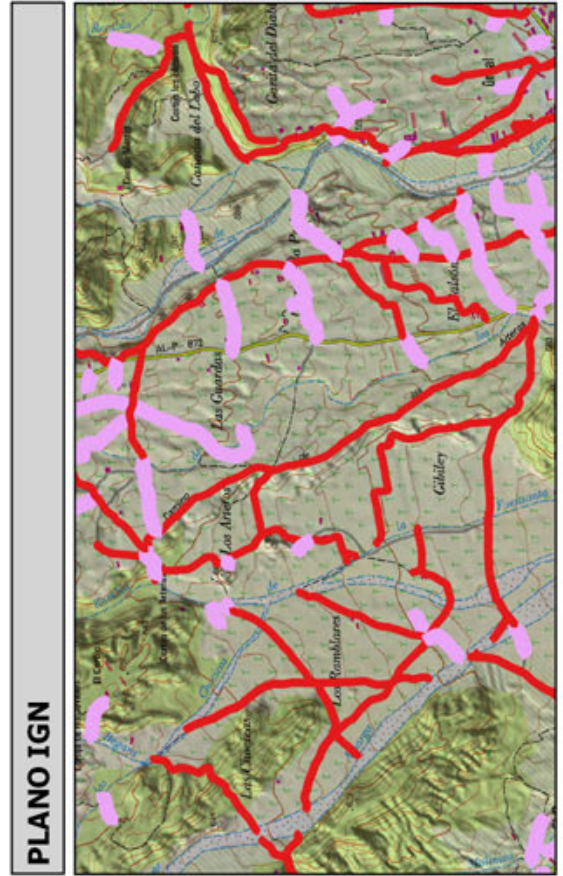
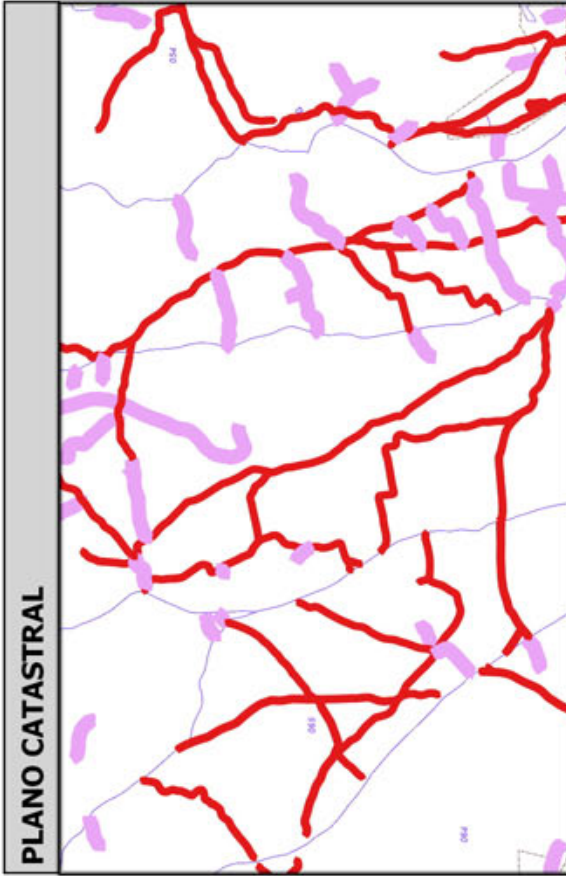
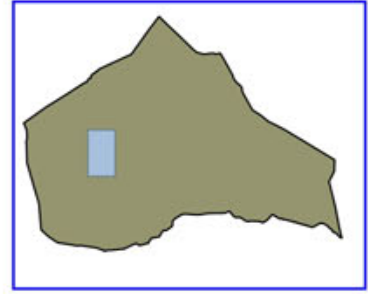
Código Seguro De Verificación:	goE/Bejo3JHkkUaSY8kFYw==	Estado	Fecha y hora
Firmado Por	Concepcion Pajarón Fernandez - Secretario/a Ayuntamiento Huercal Overa	Firmado	21/06/2016 13:56:18
Observaciones		Página	39/250
Url De Verificación	https://ov.dipalme.org/verificarmav2/		





Inventario municipal de caminos

IDENTIFICACIÓN	
Camino 5209070	Orden Inventario 40
Nombre CAMINO DE LOS ARTEROS	
Referencia catastral 04053A05209070	
Referencias catastrales afectadas:	
Epígrafe: INMUEBLES	Calificación: DOMINIO
Subepígrafe: CAMINOS RURALES	Uso: PUBLICO
DESCRIPCIÓN	
Longitud: 2912.793	Anchura: 3.325836 Superficie: 9687
Inicio:	Categoría 3
Final:	
Descripción:	
Otra información:	
Camino afectado por vía pecuaria:	
Nombre vía pecuaria:	
Observaciones:	



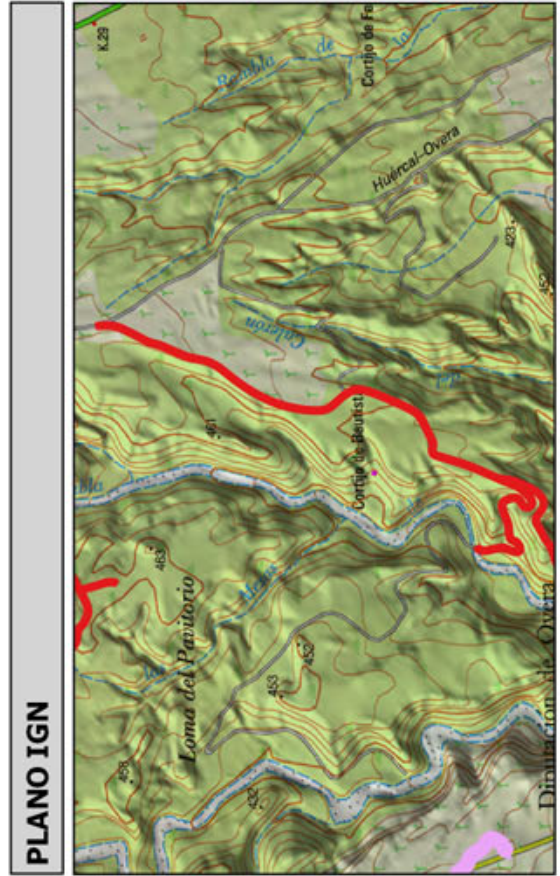
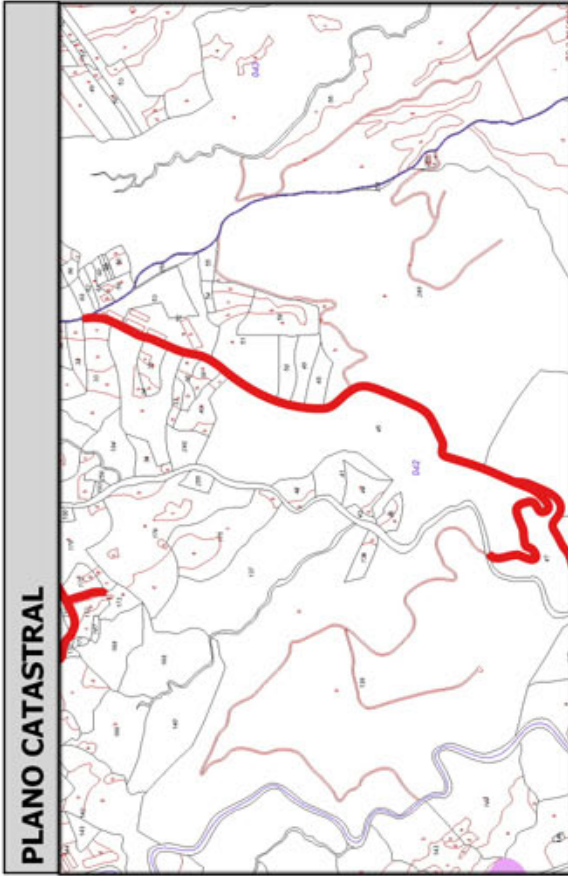
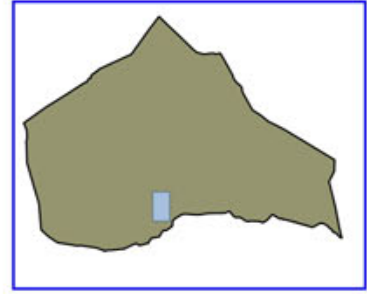
Código Seguro De Verificación:	goE/Bejo3JHkKUaSY8kFYw==	Estado	Fecha y hora
Firmado Por	Concepcion Pajarón Fernandez - Secretario/a Ayuntamiento Huercal Overa	Firmado	21/06/2016 13:56:18
Observaciones		Página	40/250
Url De Verificación	https://ov.dipalme.org/verificarmav2/		





Inventario municipal de caminos

IDENTIFICACIÓN	
Camino 4209014	Orden Inventario 41
Nombre CAMINO SIN NOMBRE	
Referencia catastral 04053A04209014	
Referencias catastrales afectadas:	
Epígrafe: INMUEBLES	Calificación: DOMINIO
Subepígrafe: CAMINOS RURALES	Uso: PUBLICO
DESCRIPCIÓN	
Longitud: 2011.326 Anchura: 4.615195 Superficie: 9283	Categoría 3
Inicio:	
Final:	
Descripción:	
Otra información:	
Camino afectado por vía pecuaria:	
Nombre vía pecuaria:	
Observaciones:	



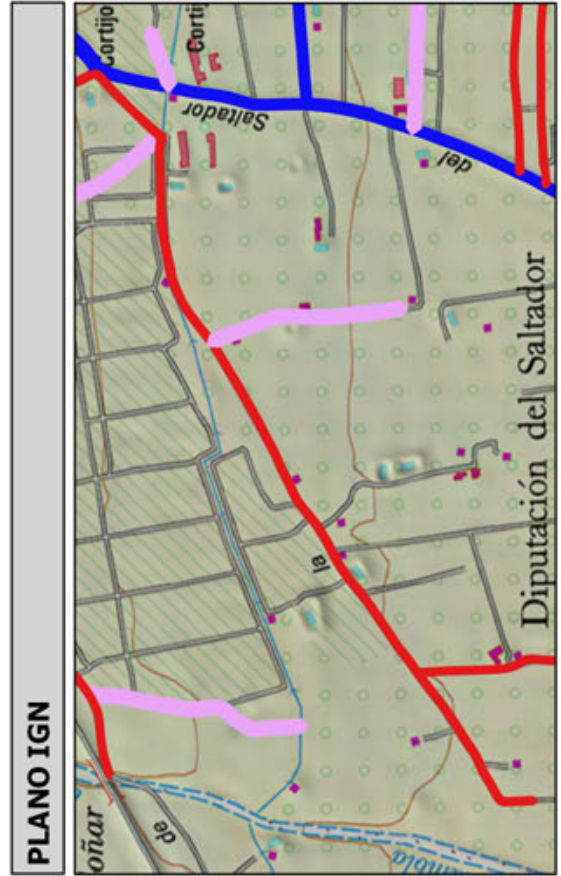
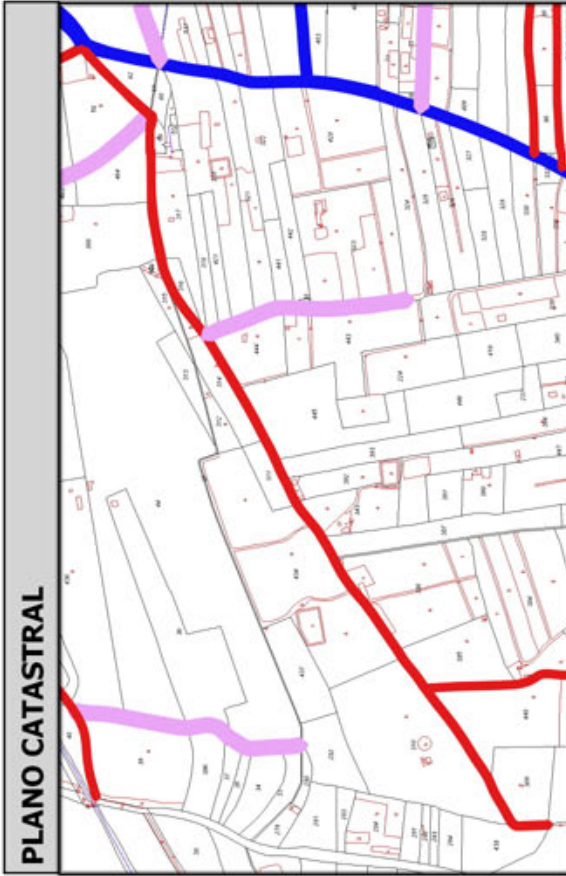
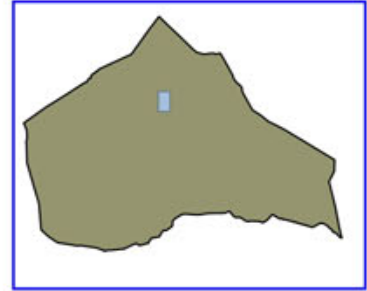
Código Seguro De Verificación:	goE/Bejo3JHkKUaSY8kFYw==	Estado	Fecha y hora
Firmado Por	Concepcion Pajarón Fernandez - Secretario/a Ayuntamiento Huercal Overa	Firmado	21/06/2016 13:56:18
Observaciones		Página	41/250
Url De Verificación	https://ov.dipalme.org/verificarmav2/		





Inventario municipal de caminos

IDENTIFICACIÓN	
Camino 1509122	Orden Inventario 42
Nombre CAMINO SIN NOMBRE	
Referencia catastral 04053A01509122	
Referencias catastrales afectadas:	
Epígrafe: INMUEBLES	Calificación: DOMINIO
Subepígrafe: CAMINOS RURALES	Uso: PUBLICO
DESCRIPCIÓN	
Longitud: 1870.532 ; Anchura: 4.938102 Superficie: 9237	
Categoría 3	
Inicio:	
Final:	
Descripción:	
Otra información:	
Camino afectado por vía pecuaria:	
Nombre vía pecuaria:	
Observaciones:	



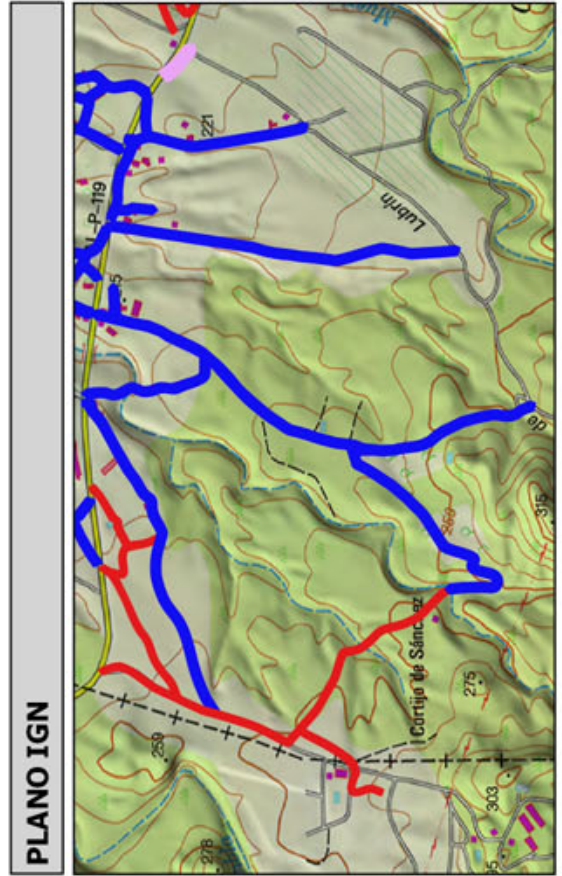
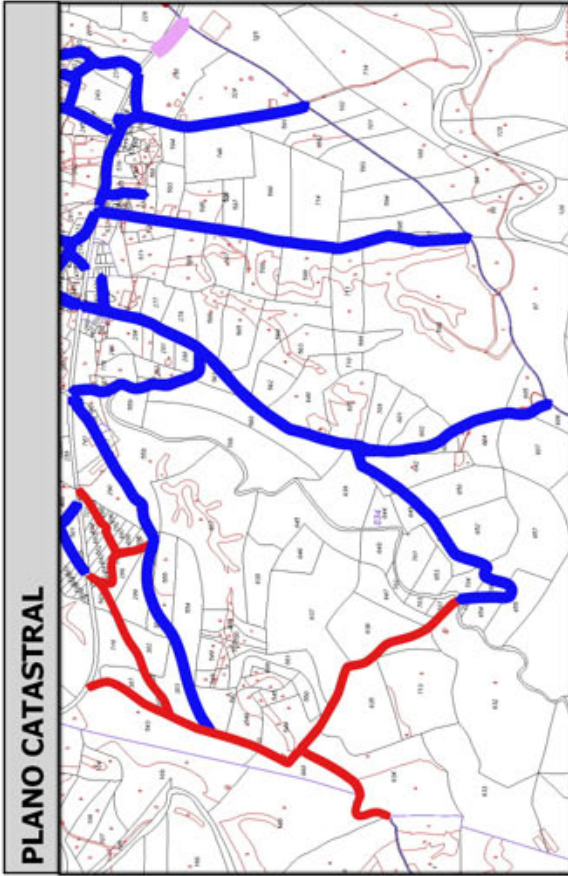
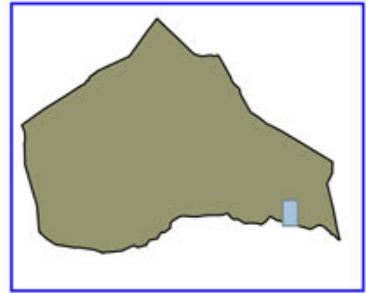
Código Seguro De Verificación:	goE/Bejo3JHkKUaSY8kFYw==	Estado	Fecha y hora
Firmado Por	Concepcion Pajarón Fernandez - Secretario/a Ayuntamiento Huercal Overa	Firmado	21/06/2016 13:56:18
Observaciones		Página	42/250
Url De Verificación	https://ov.dipalme.org/verifirmav2/		





Inventario municipal de caminos

IDENTIFICACIÓN	
Camino 3409058	Orden Inventario 43
Nombre CAMINO SIN NOMBRE	
Referencia catastral 04053A03409058	
Referencias catastrales afectadas:	
Epígrafe: INMUEBLES	Calificación: DOMINIO
Subepígrafe: CAMINOS RURALES	Uso: PUBLICO
DESCRIPCIÓN	
Longitud: 2088.250	Anchura: 4.370286 Superficie: 9126
Inicio:	Categoría 2
Final:	
Descripción:	
Otra información:	
Camino afectado por vía pecuaria:	
Nombre vía pecuaria:	
Observaciones:	



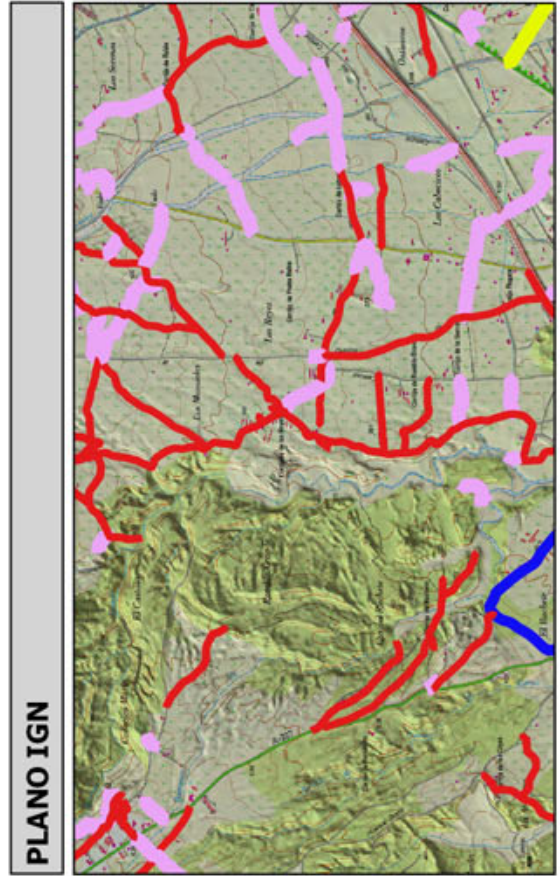
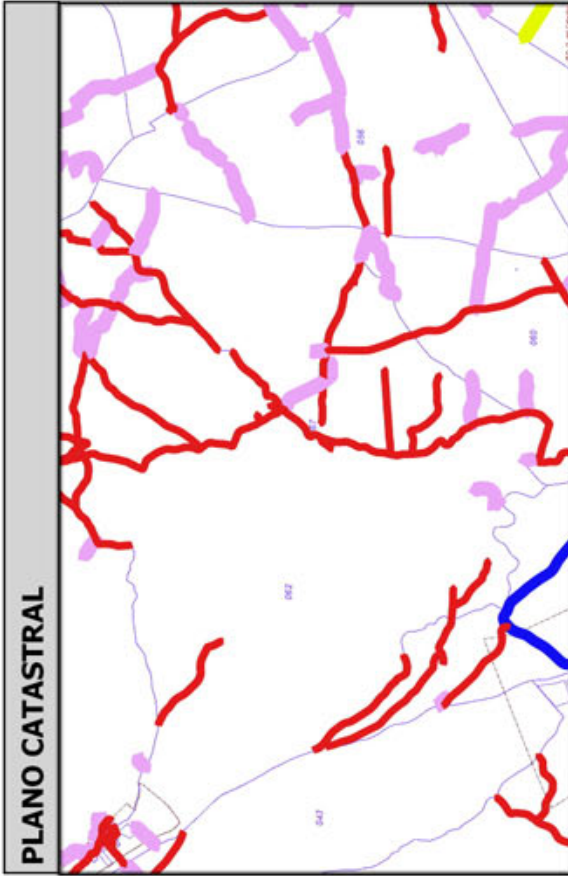
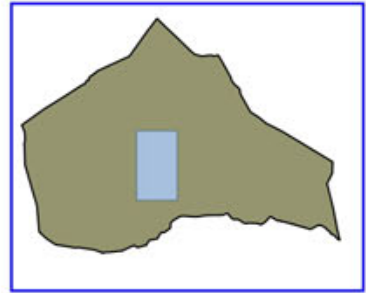
Código Seguro De Verificación:	goE/Bejo3JHkKUaSY8kFYw==	Estado	Fecha y hora
Firmado Por	Concepcion Pajarón Fernandez - Secretario/a Ayuntamiento Huercal Overa	Firmado	21/06/2016 13:56:18
Observaciones		Página	43/250
Url De Verificación	https://ov.dipalme.org/verificarmav2/		





Inventario municipal de caminos

IDENTIFICACIÓN	
Camino 6209048	Orden Inventario 44
Nombre CAMINO SIN NOMBRE	
Referencia catastral 04053A06209048	
Referencias catastrales afectadas:	
Epígrafe: INMUEBLES	Calificación: DOMINIO
Subepígrafe: CAMINOS RURALES	Uso: PUBLICO
DESCRIPCIÓN	
Longitud: 4068.358 ; Anchura: 2.211570 Superficie: 8997	
Categoría 3	
Inicio:	
Final:	
Descripción:	
Otra información:	
Camino afectado por vía pecuaria:	
Nombre vía pecuaria:	
Observaciones:	



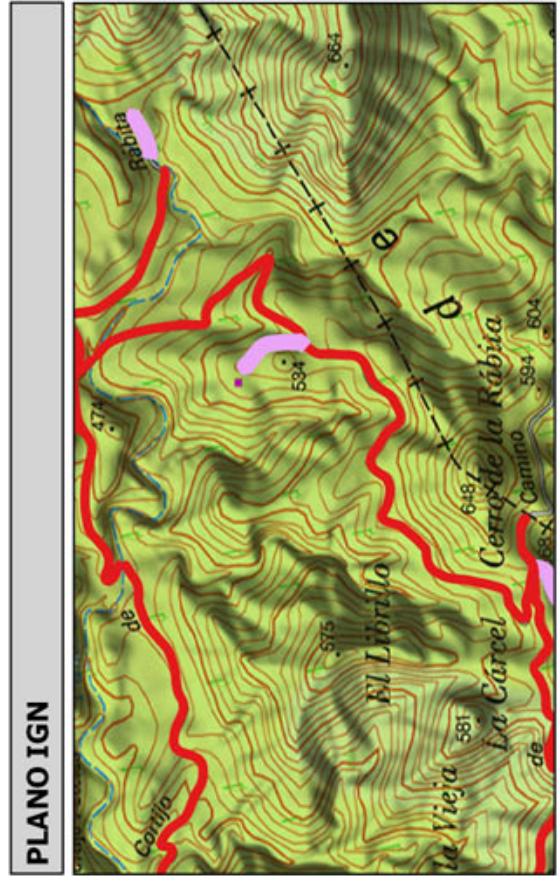
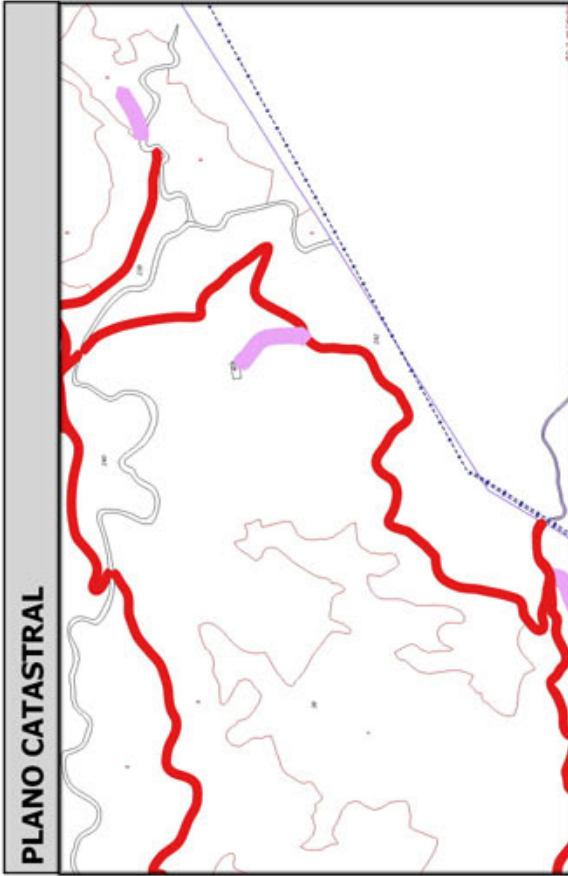
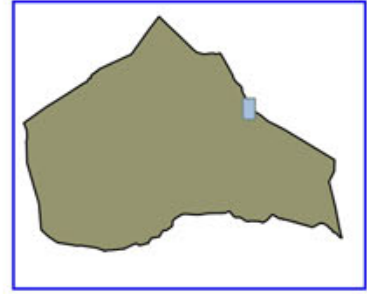
Código Seguro De Verificación:	goE/Bejo3JHkkUaSY8kFYw==	Estado	Fecha y hora
Firmado Por	Concepcion Pajarón Fernandez - Secretario/a Ayuntamiento Huercal Overa	Firmado	21/06/2016 13:56:18
Observaciones		Página	44/250
Url De Verificación	https://ov.dipalme.org/verificarmav2/		





Inventario municipal de caminos

IDENTIFICACIÓN	
Camino 2709047	Orden Inventario 45
Nombre CAMINO SIN NOMBRE	
Referencia catastral 04053A02709047	
Referencias catastrales afectadas:	
Epigrafe: INMUEBLES	Calificación: DOMINIO
Subepigrafe: CAMINOS RURALES	Uso: PUBLICO
DESCRIPCIÓN	
Longitud: 1811.352 Anchura: 4.961425 Superficie: 8987	Categoría 3
Inicio:	
Final:	
Descripción:	
Otra información:	
Camino afectado por vía pecuaria:	
Nombre vía pecuaria:	
Observaciones:	



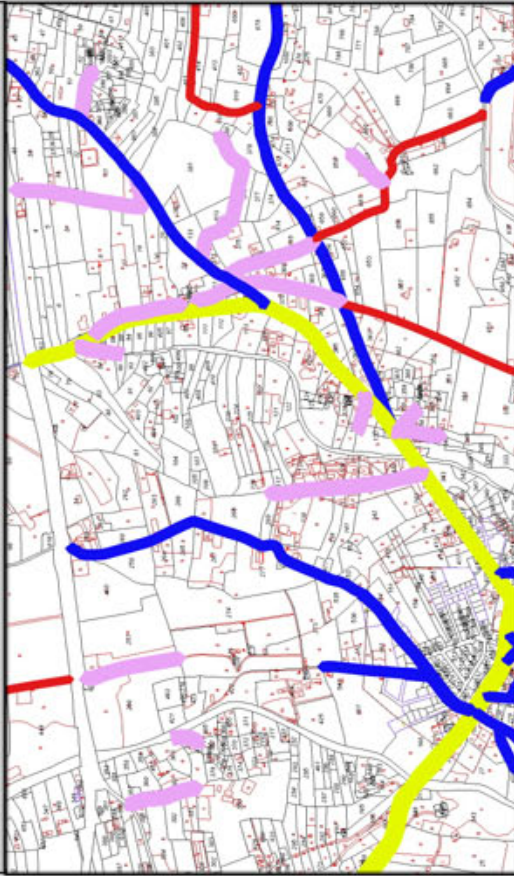
Código Seguro De Verificación:	goE/Bejo3JHkKUaSY8kFYw==	Estado	Fecha y hora
Firmado Por	Concepcion Pajarón Fernandez - Secretario/a Ayuntamiento Huercal Overa	Firmado	21/06/2016 13:56:18
Observaciones		Página	45/250
Url De Verificación	https://ov.dipalme.org/verificarmav2/		



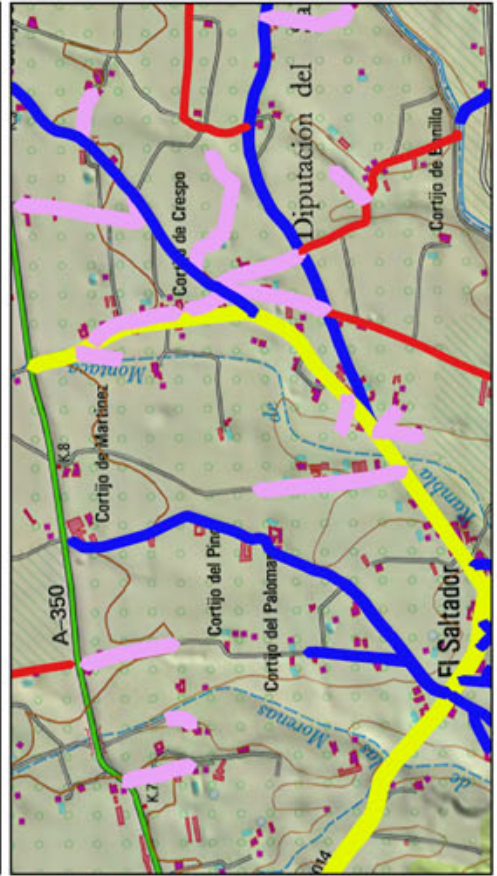


Excmo.
Ayuntamiento
Huércal-Overa

PLANO CATASTRAL

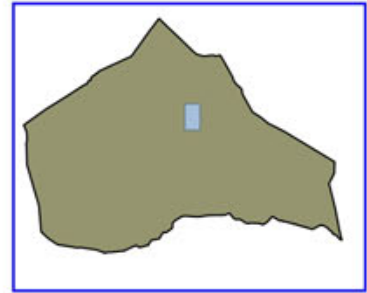


PLANO IGN



Inventario municipal de caminos

IDENTIFICACIÓN	
Camino 5709142	Orden Inventario 46
Nombre CAMINO DE LOS JIMENEZ	
Referencia catastral 04053A05709142	
Referencias catastrales afectadas: 04053A05709142, 04053A02309238	
Epigrafe: INMUEBLES	Calificación: DOMINIO
Subepigrafe: CAMINOS RURALES	Uso: PUBLICO
DESCRIPCIÓN	
Longitud: 1571.990 ; Anchura: 5.568181 Superficie: 8753	Categoría 2
Inicio: Crta El Saltador	
Final: Crta Pulpi	
Descripción:	
Otra información:	
Camino afectado por vía pecuaria: SI	
Nombre vía pecuaria: Cordel de Guazamara	
Observaciones:	



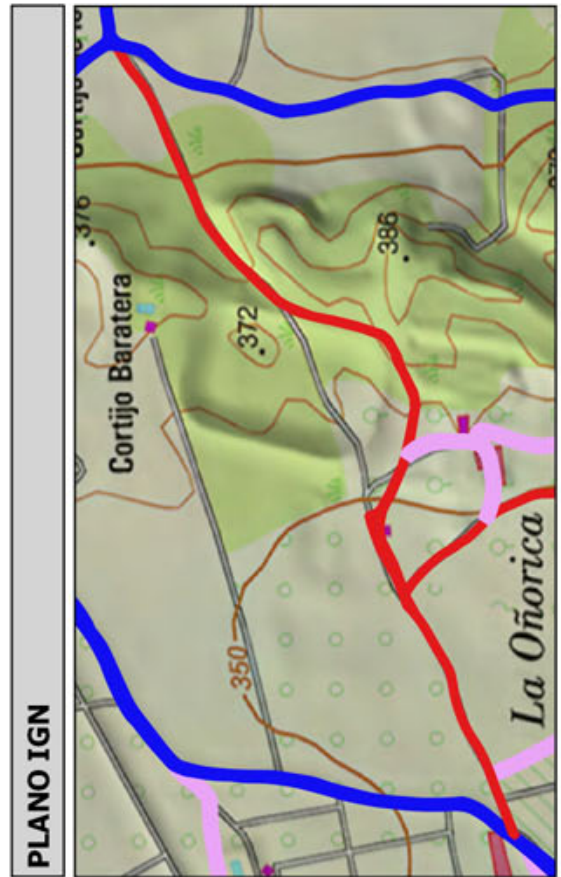
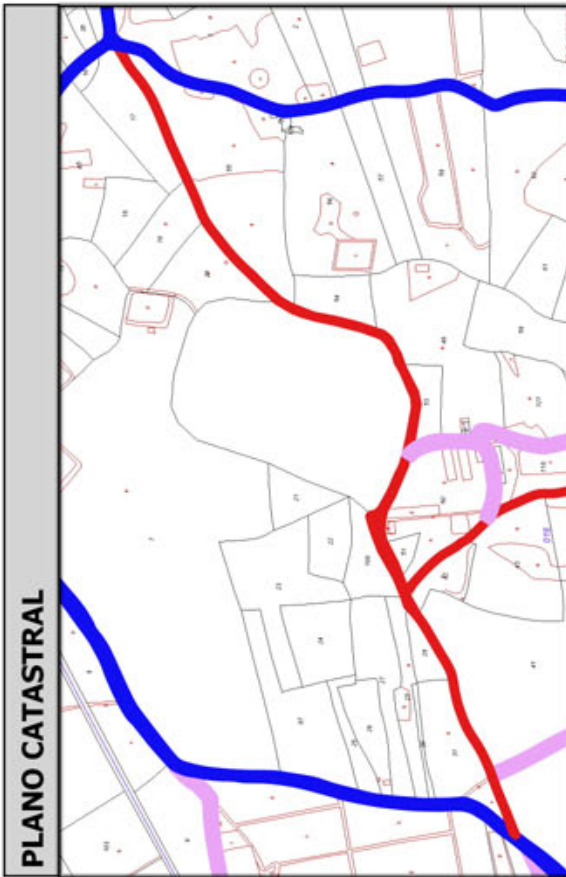
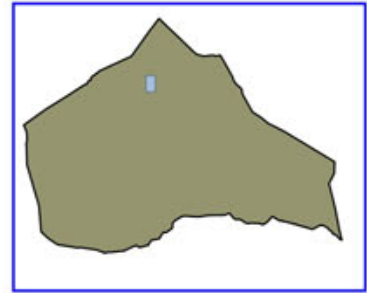
Código Seguro De Verificación:	goE/Bejo3JHkKUaSY8kFYw==	Estado	Fecha y hora
Firmado Por	Concepcion Pajarón Fernandez - Secretario/a Ayuntamiento Huercal Overa	Firmado	21/06/2016 13:56:18
Observaciones		Página	46/250
Url De Verificación	https://ov.dipalme.org/verifirmav2/		





Inventario municipal de caminos

IDENTIFICACIÓN	
Camino 1609026	Orden Inventario 47
Nombre CAMINO SIN NOMBRE	
Referencia catastral 04053A01609026	
Referencias catastrales afectadas:	
Epigrafe: INMUEBLES	Calificación: DOMINIO
Subepigrafe: CAMINOS RURALES	Uso: PUBLICO
DESCRIPCIÓN	
Longitud: 1557.507 ; Anchura: 5.355094 Superficie: 8341	Categoría 3
Inicio:	
Final:	
Descripción:	
Otra información:	
Camino afectado por vía pecuaria:	
Nombre vía pecuaria:	
Observaciones:	



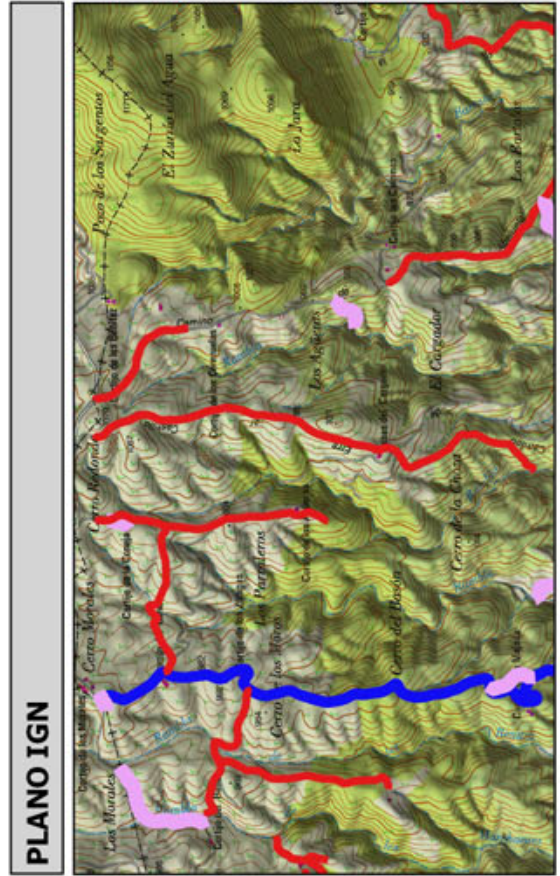
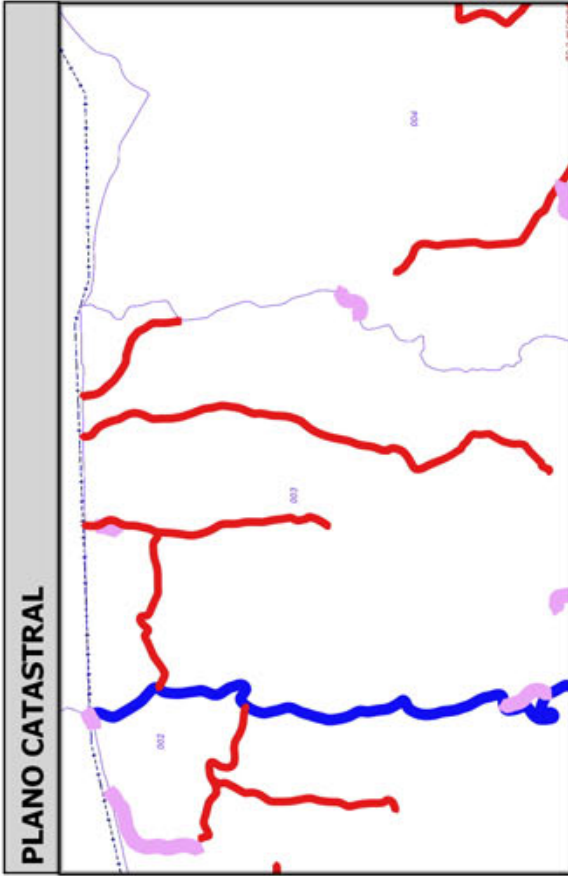
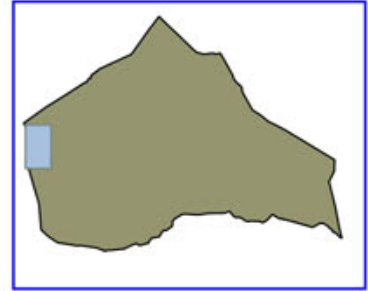
Código Seguro De Verificación:	goE/Bejo3JHkKUaSY8kFYw==	Estado	Fecha y hora
Firmado Por	Concepcion Pajarón Fernandez - Secretario/a Ayuntamiento Huercal Overa	Firmado	21/06/2016 13:56:18
Observaciones		Página	47/250
Url De Verificación	https://ov.dipalme.org/verifirmav2/		





Inventario municipal de caminos

IDENTIFICACIÓN	
Camino 0309017	Orden Inventario 48
Nombre CAMINO SIN NOMBRE	
Referencia catastral 04053A00309017	
Referencias catastrales afectadas:	
Epígrafe: INMUEBLES	Calificación: DOMINIO
Subepígrafe: CAMINOS RURALES	Uso: PUBLICO
DESCRIPCIÓN	
Longitud: 2240.0591 Anchura: 3.719051 Superficie: 8331	Categoría 3
Inicio:	
Final:	
Descripción:	
Otra información:	
Camino afectado por vía pecuaria:	
Nombre vía pecuaria:	
Observaciones:	



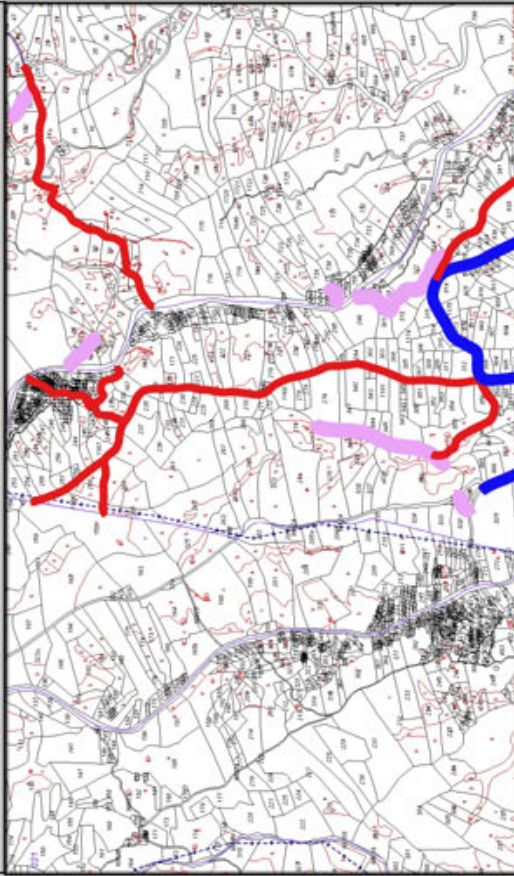
Código Seguro De Verificación:	goE/Bejo3JHkKUaSY8kFYw==	Estado	Fecha y hora
Firmado Por	Concepcion Pajarón Fernandez - Secretario/a Ayuntamiento Huercal Overa	Firmado	21/06/2016 13:56:18
Observaciones		Página	48/250
Url De Verificación	https://ov.dipalme.org/verificarmav2/		





Excmo.
Ayuntamiento
Huércal-Overa

PLANO CATASTRAL



PLANO IGN



Inventario municipal de caminos

IDENTIFICACIÓN

Camino 4809043 Orden Inventario
49
 Nombre CAMINO SIN NOMBRE
 Referencia catastral **04053A04809043**
 Referencias catastrales afectadas:
 Epigrafe: INMUEBLES Calificación: DOMINIO
 Subepigrafe: CAMINOS RURALES Uso: PUBLICO

DESCRIPCIÓN

Longitud: **2879.308** Anchura: **2.817119** Superficie: **8111** Categoría **3**

Inicio:

Final:

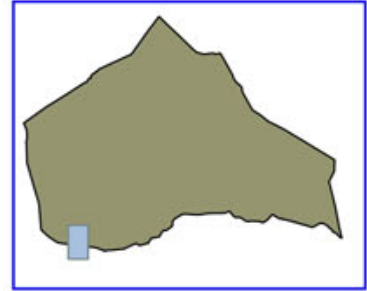
Descripción:

Otra información:

Camino afectado por vía pecuaria:

Nombre vía pecuaria:

Observaciones:



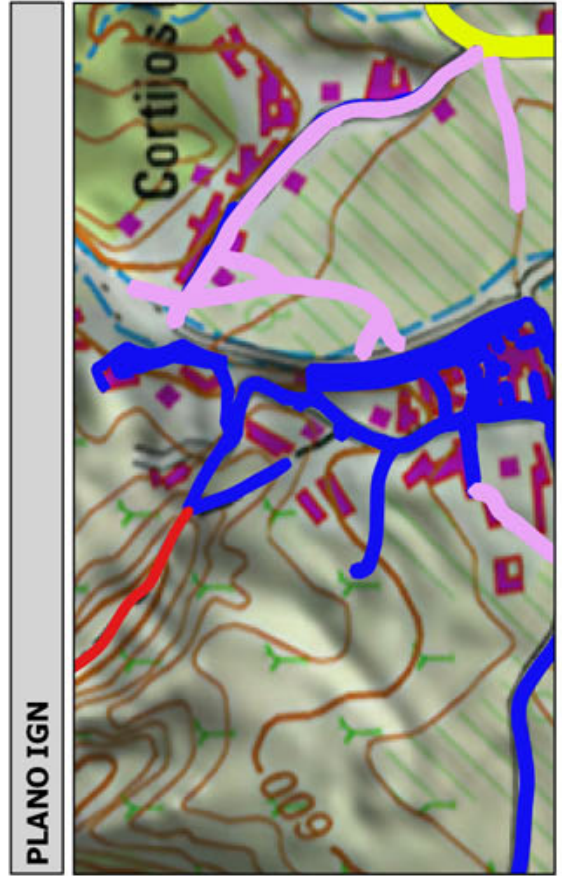
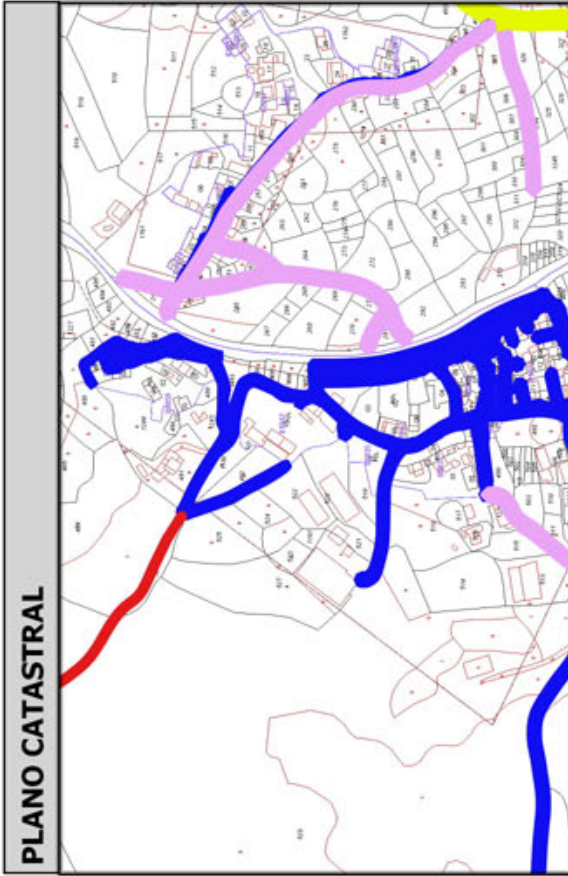
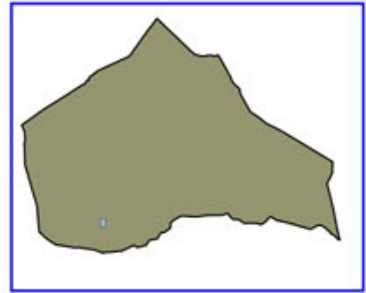
Código Seguro De Verificación:	goE/Bejo3JHkKUaSY8kFYw==	Estado	Fecha y hora
Firmado Por	Concepcion Pajarón Fernandez - Secretario/a Ayuntamiento Huercal Overa	Firmado	21/06/2016 13:56:18
Observaciones		Página	49/250
Url De Verificación	https://ov.dipalme.org/verifirmav2/		





Inventario municipal de caminos

IDENTIFICACIÓN	
Camino 4809045	Orden Inventario 50
Nombre CALLES DE LA HOYA	
Referencia catastral 04053A04809045	
Referencias catastrales afectadas:	
Epigrafe: INMUEBLES	Calificación: DOMINIO
Subepigrafe: CAMINOS RURALES	Uso: PUBLICO
DESCRIPCIÓN	
Longitud: 1208.755 Anchura: 6.670711 Superficie: 8063	Categoría 2
Inicio:	
Final:	
Descripción:	
Otra información:	
Camino afectado por vía pecuaria:	
Nombre vía pecuaria:	
Observaciones:	



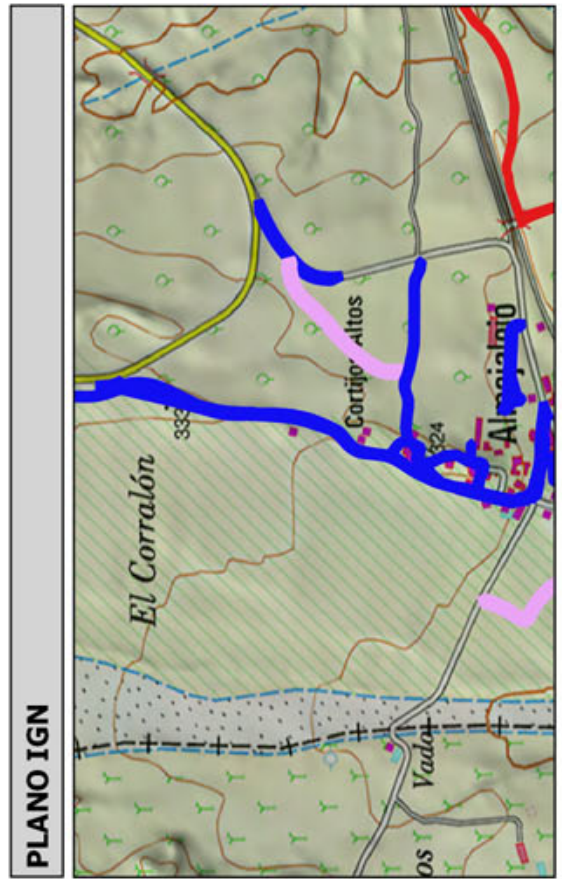
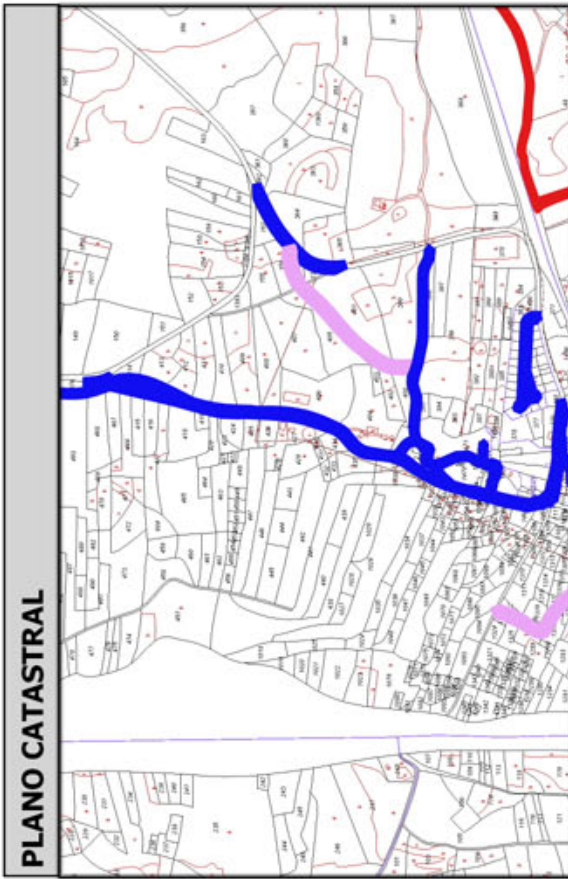
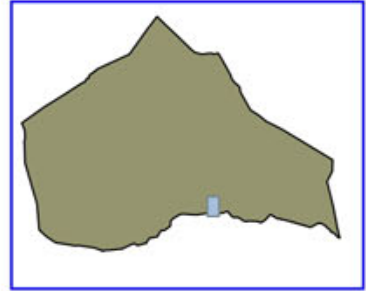
Código Seguro De Verificación:	goE/Bejo3JHkKUaSY8kFYw==	Estado	Fecha y hora
Firmado Por	Concepcion Pajarón Fernandez - Secretario/a Ayuntamiento Huercal Overa	Firmado	21/06/2016 13:56:18
Observaciones		Página	50/250
Url De Verificación	https://ov.dipalme.org/verifirmav2/		





Inventario municipal de caminos

IDENTIFICACIÓN	
Camino 4009040	Orden Inventario 51
Nombre CRTA TABERNO	
Referencia catastral 04053A04009040	
Referencias catastrales afectadas:	
Epigrafe: INMUEBLES	Calificación: DOMINIO
Subepigrafe: CAMINOS RURALES	Uso: PUBLICO
DESCRIPCIÓN	
Longitud: 986.9814 ; Anchura: 8.138342 Superficie: 8032 Categoría 2	
Inicio:	
Final:	
Descripción:	
Otra información:	
Camino afectado por vía pecuaria:	
Nombre vía pecuaria:	
Observaciones:	



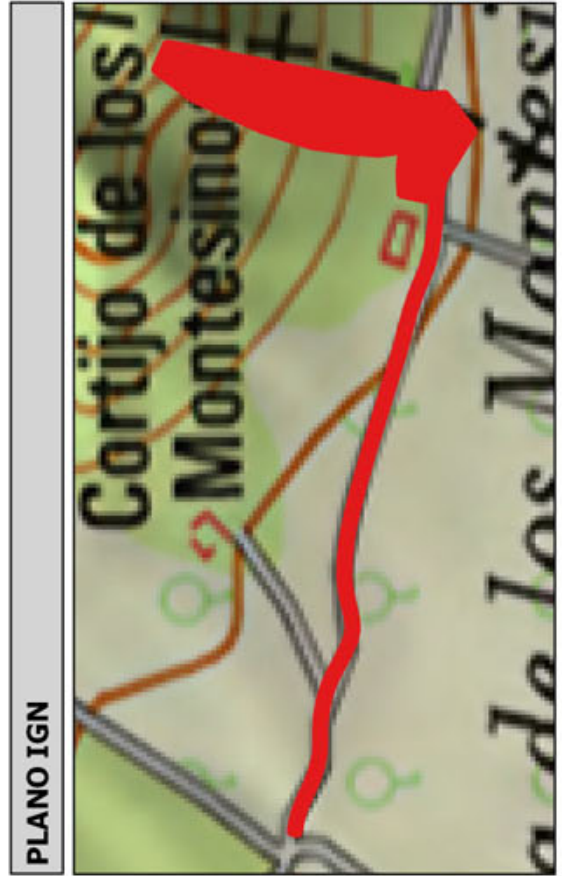
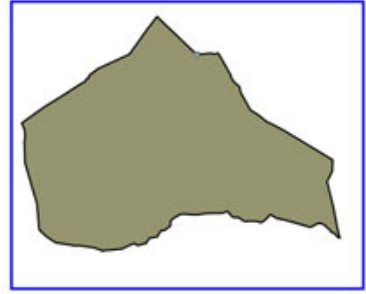
Código Seguro De Verificación:	goE/Bejo3JHkKUaSY8kFYw==	Estado	Fecha y hora
Firmado Por	Concepcion Pajarón Fernandez - Secretario/a Ayuntamiento Huercal Overa	Firmado	21/06/2016 13:56:18
Observaciones		Página	51/250
Url De Verificación	https://ov.dipalme.org/verifirmav2/		





Inventario municipal de caminos

IDENTIFICACIÓN	
Camino 2409041	Orden Inventario 52
Nombre CAMINO SIN NOMBRE	
Referencia catastral 04053A02409041	
Referencias catastrales afectadas:	
Epígrafe: INMUEBLES	Calificación: DOMINIO
Subepígrafe: CAMINOS RURALES	Uso: PUBLICO
DESCRIPCIÓN	
Longitud: 568.4865 : Anchura: 14.01716 Superficie: 7969	Categoría 3
Inicio:	
Final:	
Descripción:	
Otra información:	
Camino afectado por vía pecuaria:	
Nombre vía pecuaria:	
Observaciones:	



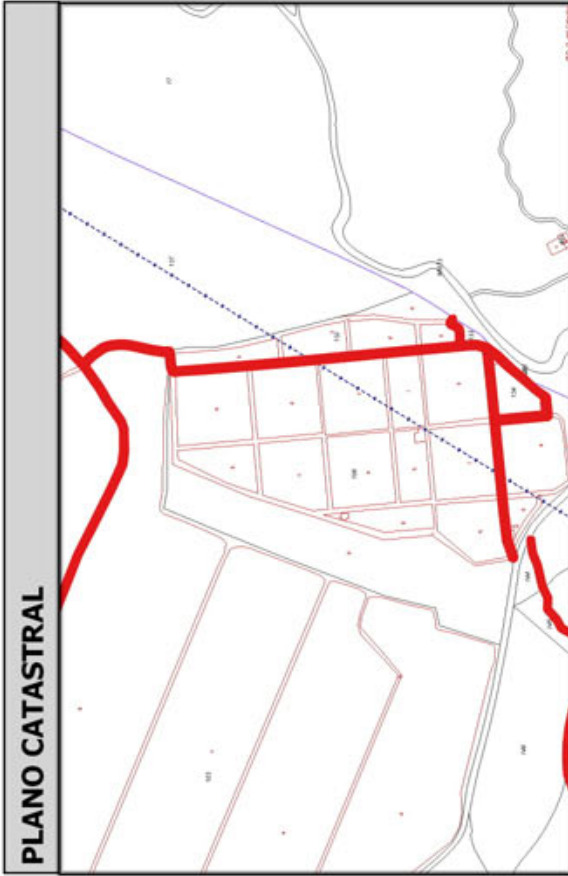
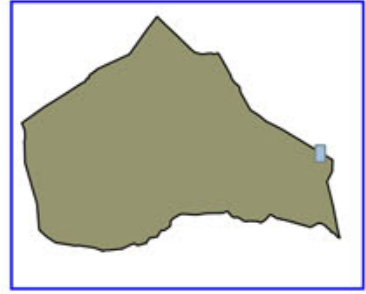
Código Seguro De Verificación:	goE/Bejo3JHkKUaSY8kFYw==	Estado	Fecha y hora
Firmado Por	Concepcion Pajarón Fernandez - Secretario/a Ayuntamiento Huercal Overa	Firmado	21/06/2016 13:56:18
Observaciones		Página	52/250
Url De Verificación	https://ov.dipalme.org/verificarmav2/		





Inventario municipal de caminos

IDENTIFICACIÓN	
Camino 3209018	Orden Inventario 53
Nombre CAMINO SIN NOMBRE	
Referencia catastral 04053A03209018	
Referencias catastrales afectadas:	
Epigrafe: INMUEBLES	Calificación: DOMINIO
Subepigrafe: CAMINOS RURALES	Uso: PUBLICO
DESCRIPCIÓN	
Longitud: 1348.439 ; Anchura: 5.894219	Superficie: 7948 Categoría 3
Inicio:	
Final:	
Descripción:	
Otra información:	
Camino afectado por vía pecuaria:	
Nombre vía pecuaria:	
Observaciones:	



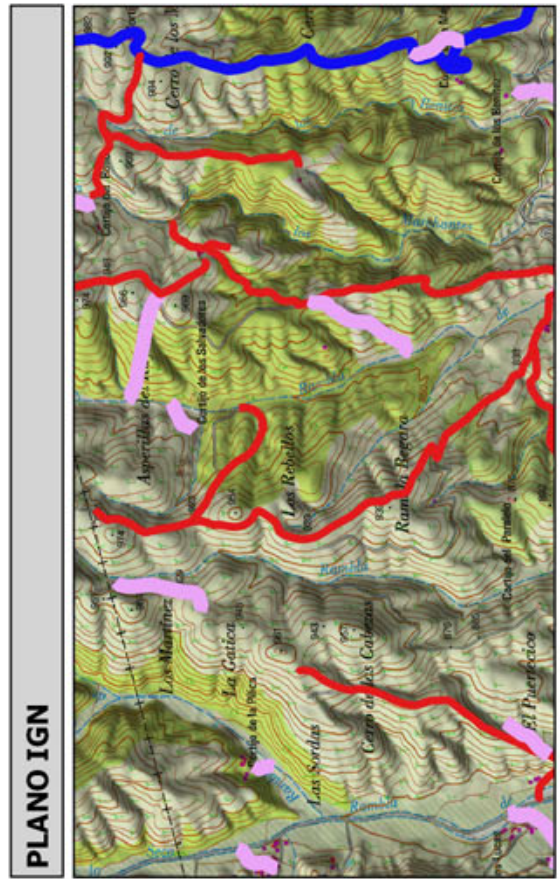
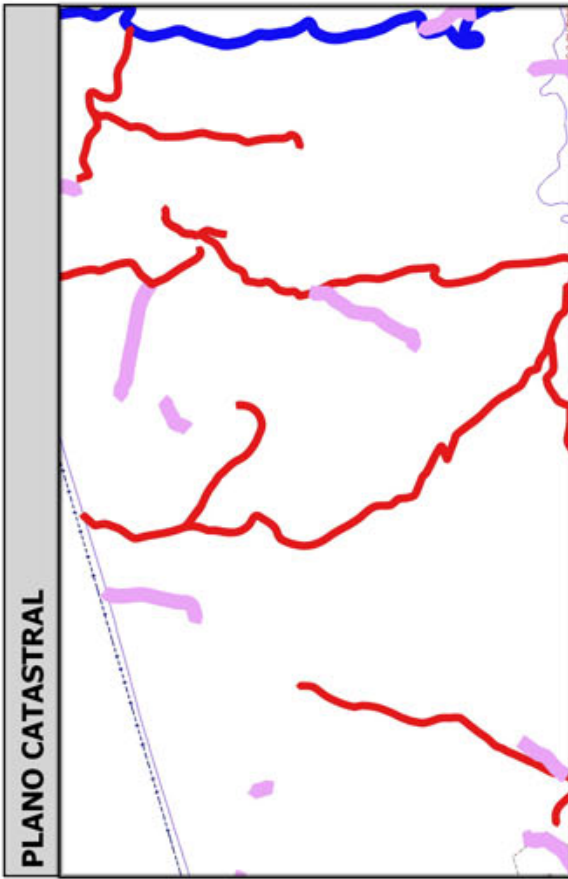
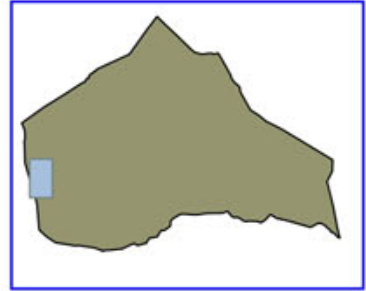
Código Seguro De Verificación:	goE/Bejo3JHkKUaSY8kFYw==	Estado	Fecha y hora
Firmado Por	Concepcion Pajarón Fernandez - Secretario/a Ayuntamiento Huercal Overa	Firmado	21/06/2016 13:56:18
Observaciones		Página	53/250
Url De Verificación	https://ov.dipalme.org/verificarmav2/		





Inventario municipal de caminos

IDENTIFICACIÓN	
Camino 0209085	Orden Inventario
Nombre CAMINO SIN NOMBRE	54
Referencia catastral 04053A00209085	
Referencias catastrales afectadas:	
Epígrafe: INMUEBLES	Calificación: DOMINIO
Subepígrafe: CAMINOS RURALES	Uso: PUBLICO
DESCRIPCIÓN	
Longitud: 2311.983	Anchura: 3.384502 Superficie: 7825
Inicio:	Categoría 3
Final:	
Descripción:	
Otra información:	
Camino afectado por vía pecuaria:	
Nombre vía pecuaria:	
Observaciones:	



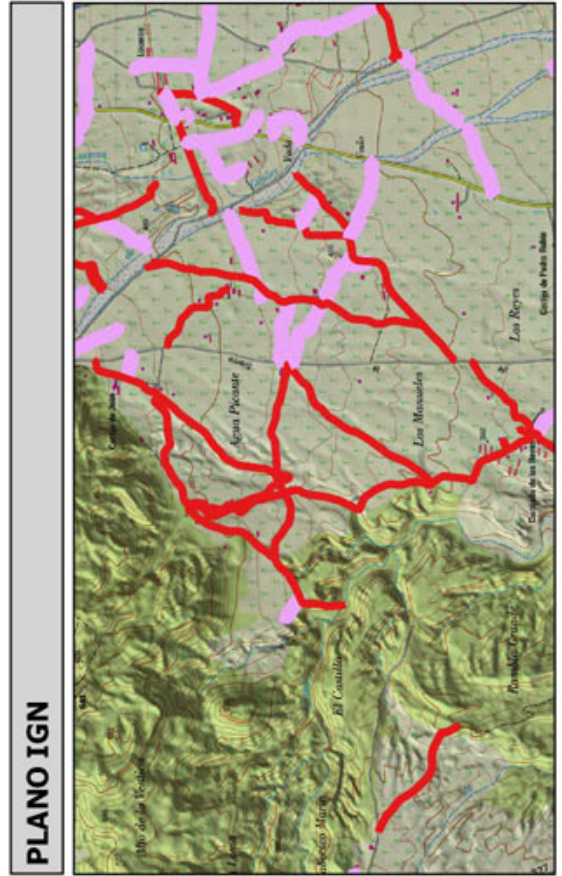
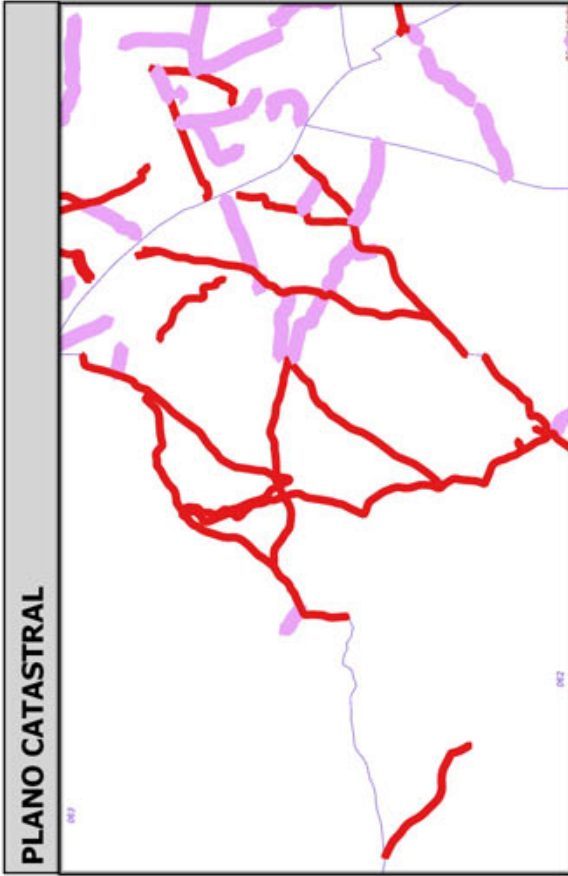
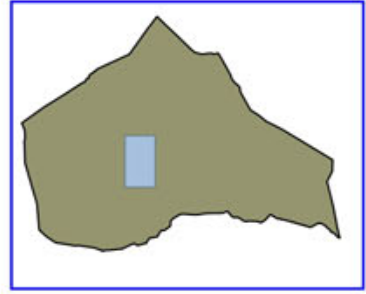
Código Seguro De Verificación:	goE/Bejo3JHkKUaSY8kFYw==	Estado	Fecha y hora
Firmado Por	Concepcion Pajarón Fernandez - Secretario/a Ayuntamiento Huercal Overa	Firmado	21/06/2016 13:56:18
Observaciones		Página	54/250
Url De Verificación	https://ov.dipalme.org/verificarmav2/		





Inventario municipal de caminos

IDENTIFICACIÓN	
Camino 6609047	Orden Inventario
Nombre CAMINO SIN NOMBRE	55
Referencia catastral 04053A06609047	
Referencias catastrales afectadas:	
Epigrafe: INMUEBLES	Calificación: DOMINIO
Subepigrafe: CAMINOS RURALES	Uso: PUBLICO
DESCRIPCIÓN	
Longitud: 3307.533 ; Anchura: 2.357661	Superficie: 7798 Categoría 3
Inicio:	
Final:	
Descripción:	
Otra información:	
Camino afectado por vía pecuaria:	
Nombre vía pecuaria:	
Observaciones:	



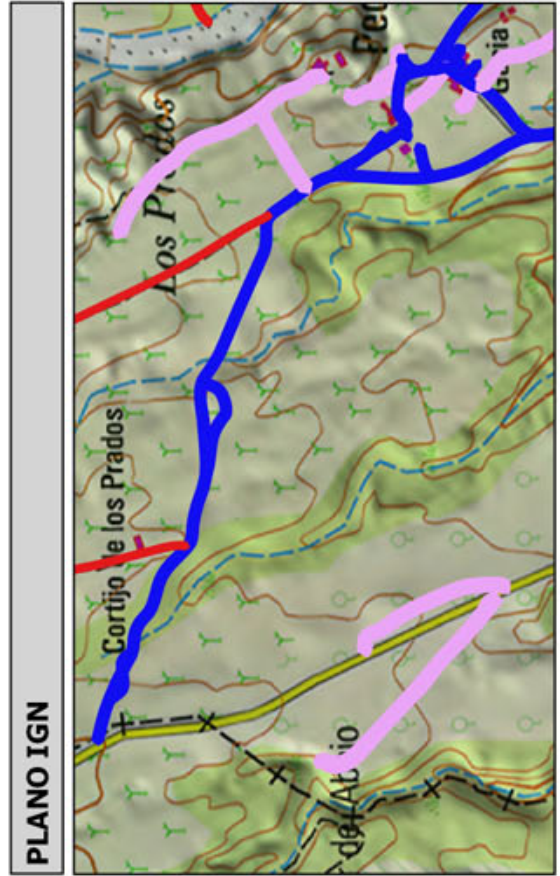
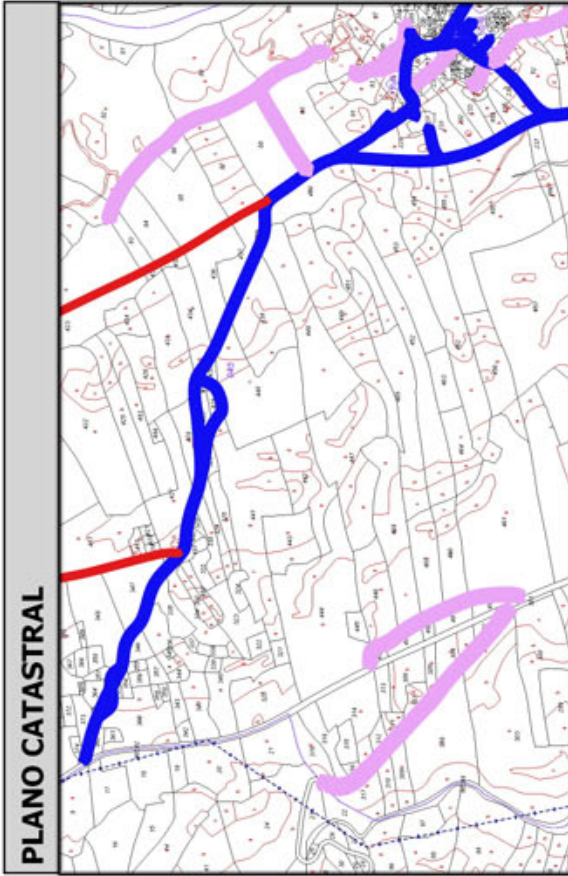
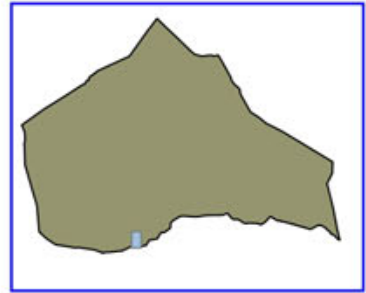
Código Seguro De Verificación:	goE/Bejo3JHkKUaSY8kFYw==	Estado	Fecha y hora
Firmado Por	Concepcion Pajarón Fernandez - Secretario/a Ayuntamiento Huercal Overa	Firmado	21/06/2016 13:56:18
Observaciones		Página	55/250
Url De Verificación	https://ov.dipalme.org/verifirmav2/		





Inventario municipal de caminos

IDENTIFICACIÓN	
Camino 4509025	Orden Inventario 56
Nombre CAMINO SIN NOMBRE	
Referencia catastral 04053A04509025	
Referencias catastrales afectadas:	
Epigrafe: INMUEBLES	Calificación: DOMINIO
Subepigrafe: CAMINOS RURALES	Uso: PUBLICO
DESCRIPCIÓN	
Longitud: 1695.809 ; Anchura: 4.595887	Superficie: 7794 Categoría 2
Inicio:	
Final:	
Descripción:	
Otra información:	
Camino afectado por vía pecuaria:	
Nombre vía pecuaria:	
Observaciones:	



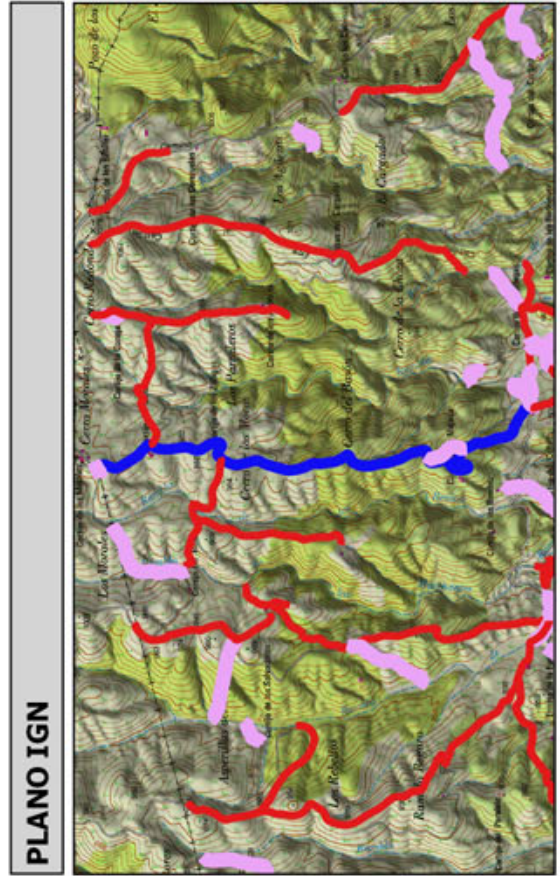
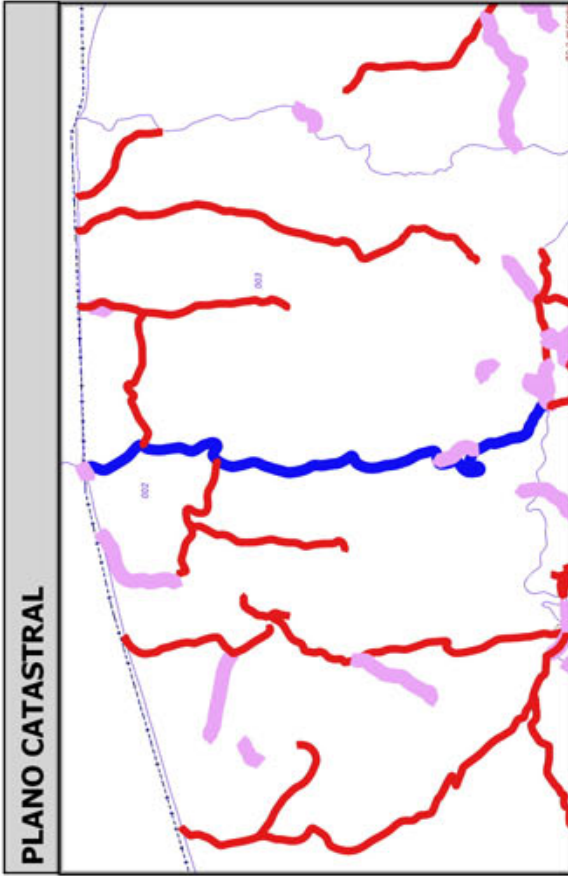
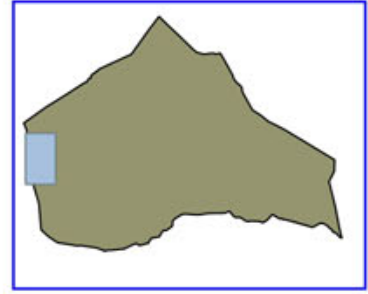
Código Seguro De Verificación:	goE/Bejo3JHkKUaSY8kFYw==	Estado	Fecha y hora
Firmado Por	Concepcion Pajarón Fernandez - Secretario/a Ayuntamiento Huercal Overa	Firmado	21/06/2016 13:56:18
Observaciones		Página	56/250
Url De Verificación	https://ov.dipalme.org/verifirmav2/		





Inventario municipal de caminos

IDENTIFICACIÓN	
Camino 0309012	Orden Inventario
Nombre CAMINO SIN NOMBRE	57
Referencia catastral 04053A00309012	
Referencias catastrales afectadas:	
Epígrafe: INMUEBLES	Calificación: DOMINIO
Subepígrafe: CAMINOS RURALES	Uso: PUBLICO
DESCRIPCIÓN	
Longitud: 2933.946 ; Anchura: 2.653924	Superficie: 7786
Inicio:	Categoría 2
Final:	
Descripción:	
Otra información:	
Camino afectado por vía pecuaria:	
Nombre vía pecuaria:	
Observaciones:	



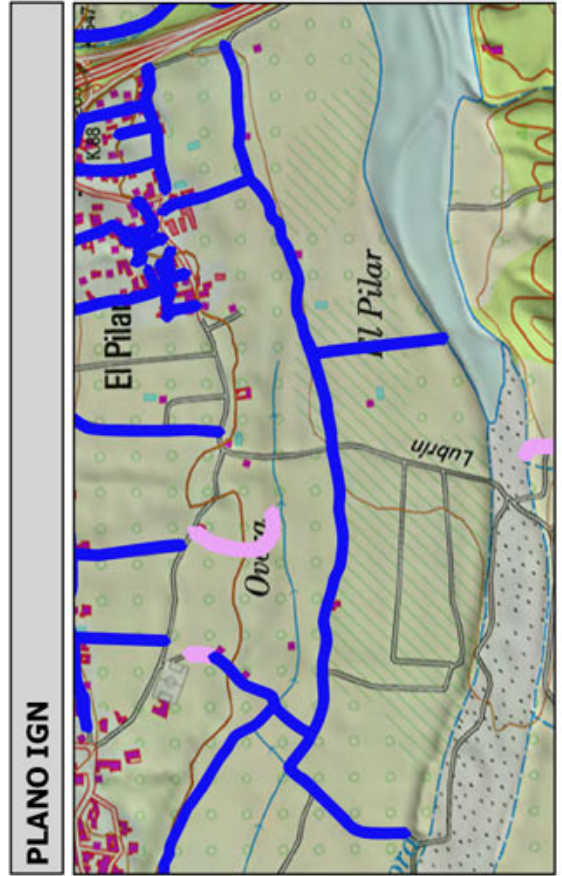
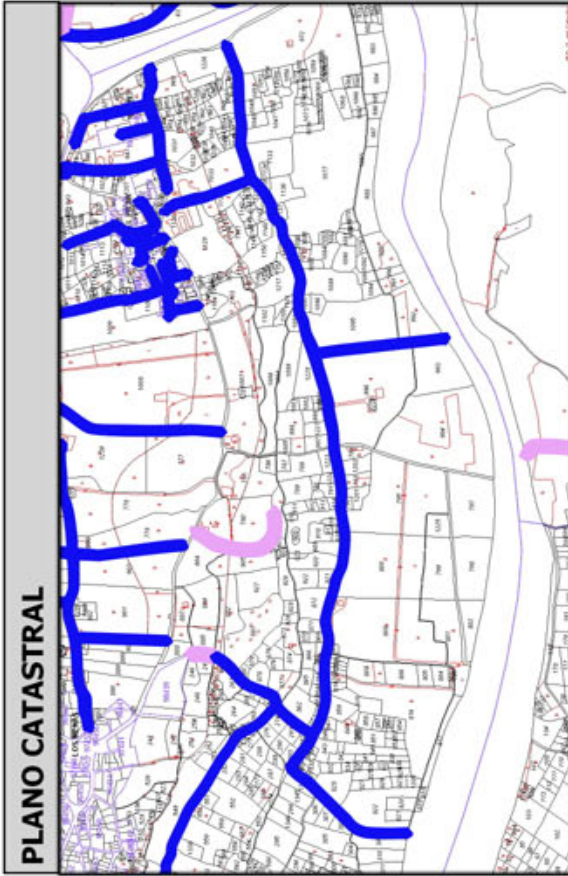
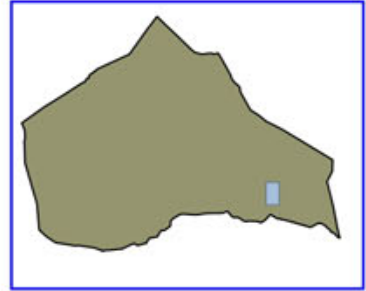
Código Seguro De Verificación:	goE/Bejo3JHkKUaSY8kFYw==	Estado	Fecha y hora
Firmado Por	Concepcion Pajarón Fernandez - Secretario/a Ayuntamiento Huercal Overa	Firmado	21/06/2016 13:56:18
Observaciones		Página	57/250
Url De Verificación	https://ov.dipalme.org/verifirmav2/		





Inventario municipal de caminos

IDENTIFICACIÓN	
Camino 3509057	Orden Inventario 58
Nombre CAMINO SIN NOMBRE	
Referencia catastral 04053A03509057	
Referencias catastrales afectadas:	
Epigrafe: INMUEBLES	Calificación: DOMINIO
Subepigrafe: CAMINOS RURALES	Uso: PUBLICO
DESCRIPCIÓN	
Longitud: 2023.091	Anchura: 3.847863 Superficie: 7785
Inicio:	Categoría 2
Final:	
Descripción:	
Otra información:	
Camino afectado por vía pecuaria:	
Nombre vía pecuaria:	
Observaciones:	



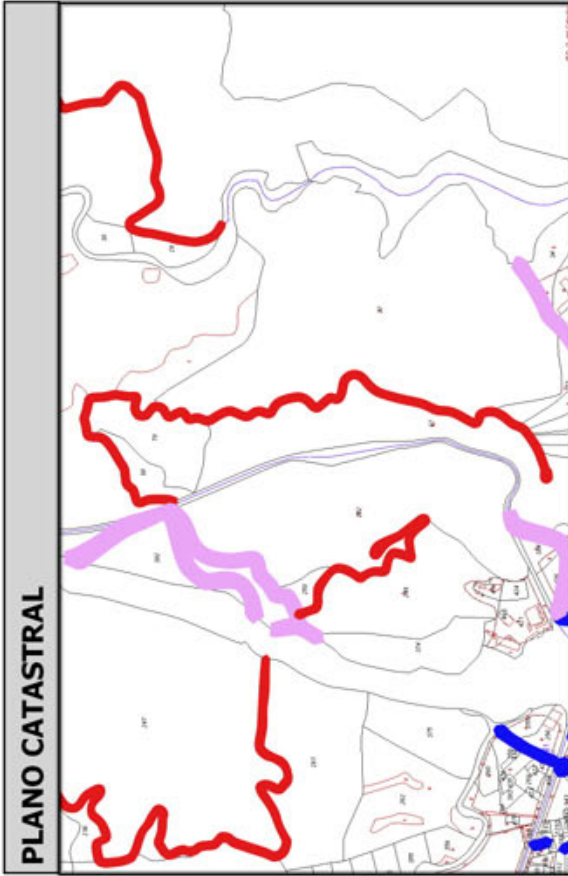
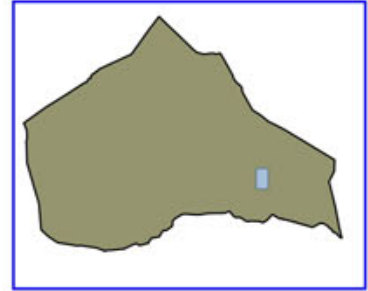
Código Seguro De Verificación:	goE/Bejo3JHkkUaSY8kFYw==	Estado	Fecha y hora
Firmado Por	Concepcion Pajarón Fernandez - Secretario/a Ayuntamiento Huercal Overa	Firmado	21/06/2016 13:56:18
Observaciones		Página	58/250
Url De Verificación	https://ov.dipalme.org/verifirmav2/		





Inventario municipal de caminos

IDENTIFICACIÓN	
Camino 2909033	Orden Inventario 59
Nombre CAMINO SIN NOMBRE	
Referencia catastral 04053A02909033	
Referencias catastrales afectadas:	
Epigrafe: INMUEBLES	Calificación: DOMINIO
Subepigrafe: CAMINOS RURALES	Uso: PUBLICO
DESCRIPCIÓN	
Longitud: 1528.533 Anchura: 5.020785 Superficie: 7674	Categoría 3
Inicio:	
Final:	
Descripción:	
Otra información:	
Camino afectado por vía pecuaria:	
Nombre vía pecuaria:	
Observaciones:	



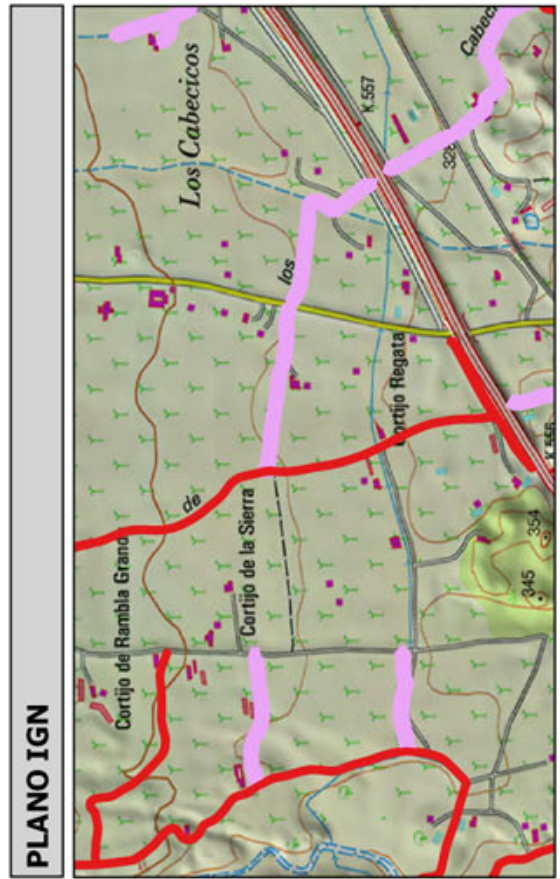
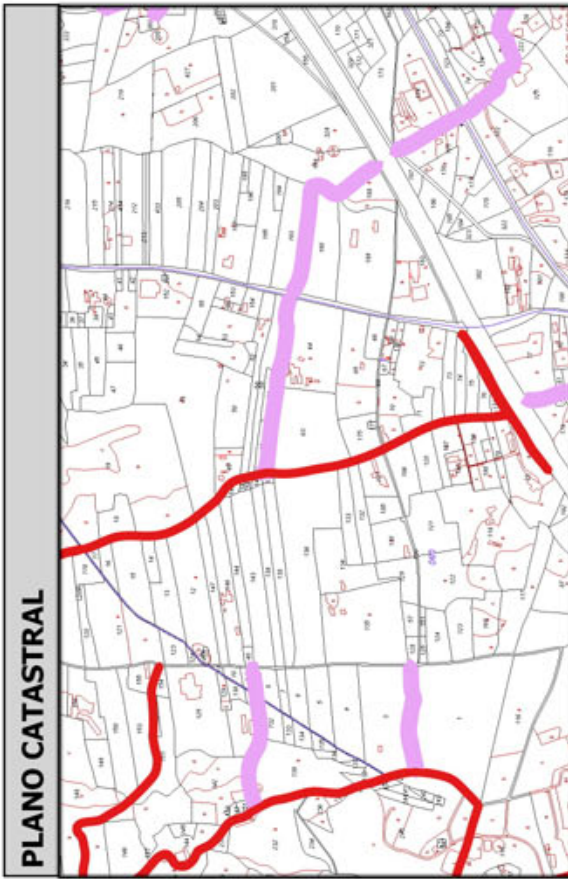
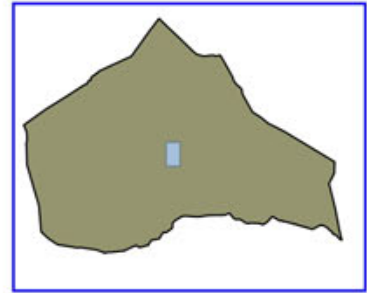
Código Seguro De Verificación:	goE/Bejo3JHkKUaSY8kFYw==	Estado	Fecha y hora
Firmado Por	Concepcion Pajarón Fernandez - Secretario/a Ayuntamiento Huercal Overa	Firmado	21/06/2016 13:56:18
Observaciones		Página	59/250
Url De Verificación	https://ov.dipalme.org/verificarmav2/		





Inventario municipal de caminos

IDENTIFICACIÓN	
Camino 6009051	Orden Inventario 60
Nombre CAMINO SIN NOMBRE	
Referencia catastral 04053A06009051	
Referencias catastrales afectadas:	
Epigrafe: INMUEBLES	Calificación: DOMINIO
Subepigrafe: CAMINOS RURALES	Uso: PUBLICO
DESCRIPCIÓN	
Longitud: 1466.155f Anchura: 5.186289 Superficie: 7604	Categoría 3
Inicio:	
Final:	
Descripción:	
Otra información:	
Camino afectado por vía pecuaria:	
Nombre vía pecuaria:	
Observaciones:	

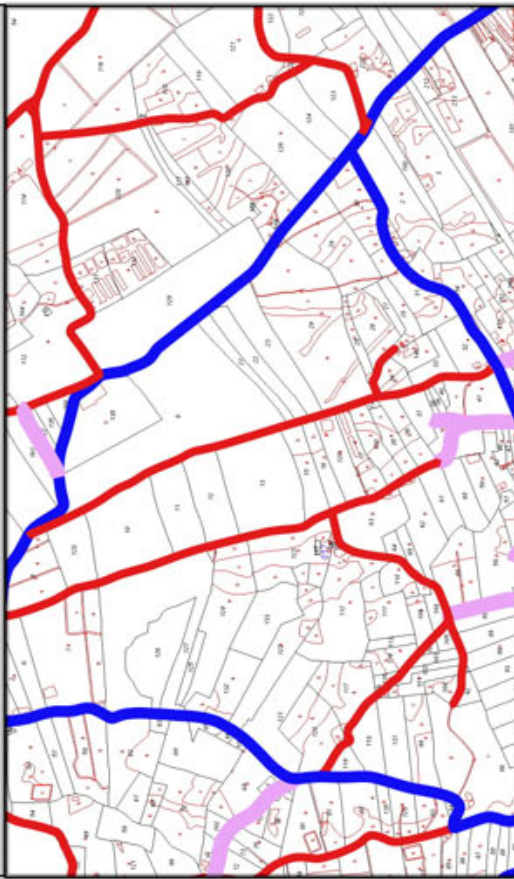


Código Seguro De Verificación:	goE/Bejo3JHkKUaSY8kFYw==	Estado	Fecha y hora
Firmado Por	Concepcion Pajarón Fernandez - Secretario/a Ayuntamiento Huercal Overa	Firmado	21/06/2016 13:56:18
Observaciones		Página	60/250
Url De Verificación	https://ov.dipalme.org/verifirmav2/		

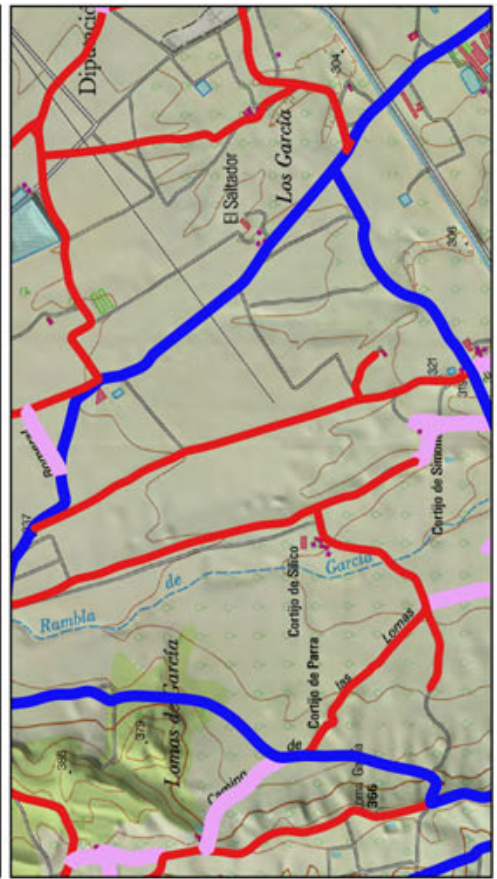




PLANO CATASTRAL

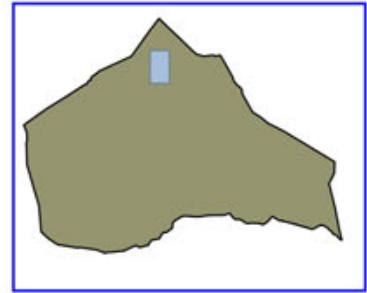


PLANO IGN



Inventario municipal de caminos

IDENTIFICACIÓN	
Camino 1709021	Orden Inventario 61
Nombre CAMINO SIN NOMBRE	
Referencia catastral 04053A01709021	
Referencias catastrales afectadas:	
Epigrafe: INMUEBLES	Calificación: DOMINIO
Subepigrafe: CAMINOS RURALES	Uso: PUBLICO
DESCRIPCIÓN	
Longitud: 1809.865 Anchura: 4.162513 Superficie: 7534	Categoría 3
Inicio:	
Final:	
Descripción:	
Otra información:	
Camino afectado por vía pecuaria:	
Nombre vía pecuaria:	
Observaciones:	

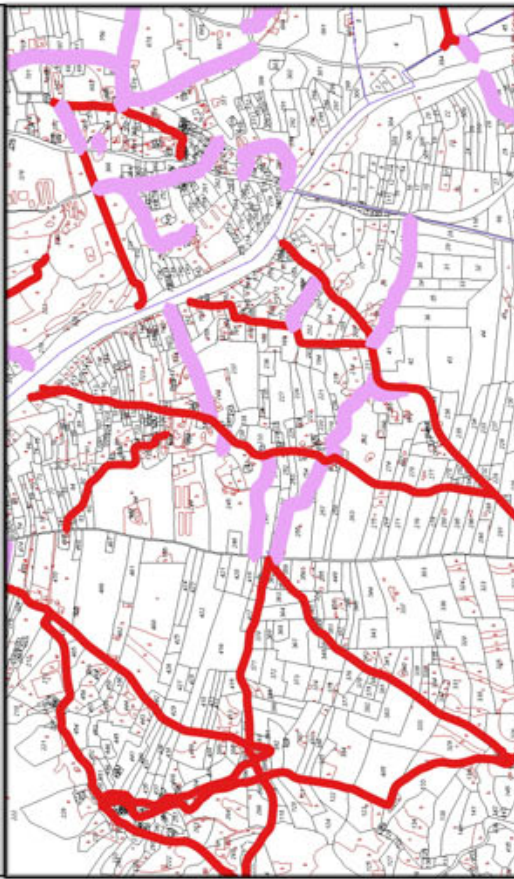


Código Seguro De Verificación:	goE/Bejo3JHkKUaSY8kFYw==	Estado	Fecha y hora
Firmado Por	Concepcion Pajarón Fernandez - Secretario/a Ayuntamiento Huercal Overa	Firmado	21/06/2016 13:56:18
Observaciones		Página	61/250
Url De Verificación	https://ov.dipalme.org/verificarmav2/		

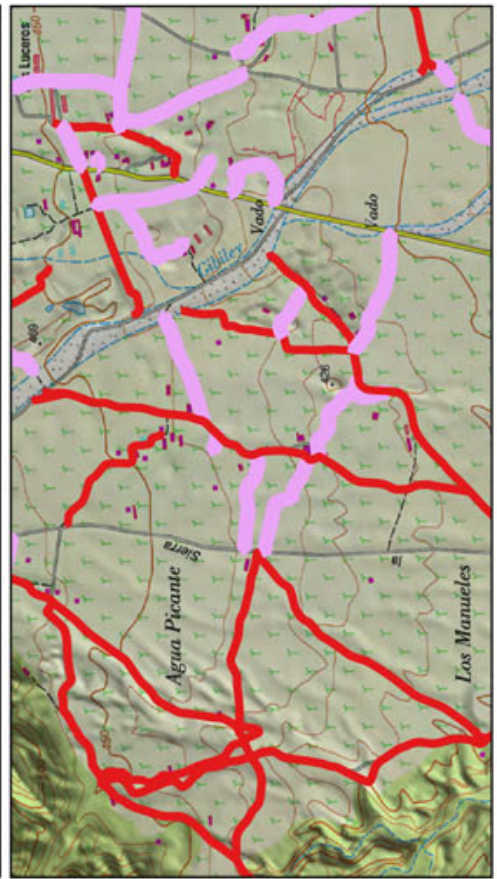




PLANO CATASTRAL

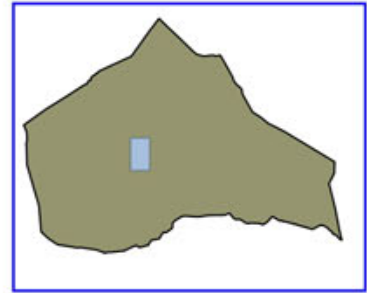


PLANO IGN



Inventario municipal de caminos

IDENTIFICACIÓN	
Camino 6609033	Orden Inventario 62
Nombre CAMINO SIN NOMBRE	
Referencia catastral 04053A06609033	
Referencias catastrales afectadas:	
Epigrafe: INMUEBLES	Calificación: DOMINIO
Subepigrafe: CAMINOS RURALES	Uso: PUBLICO
DESCRIPCIÓN	
Longitud: 1674.298 Anchura: 4.476419 Superficie: 7495	Categoría 3
Inicio:	
Final:	
Descripción:	
Otra información:	
Camino afectado por vía pecuaria:	
Nombre vía pecuaria:	
Observaciones:	



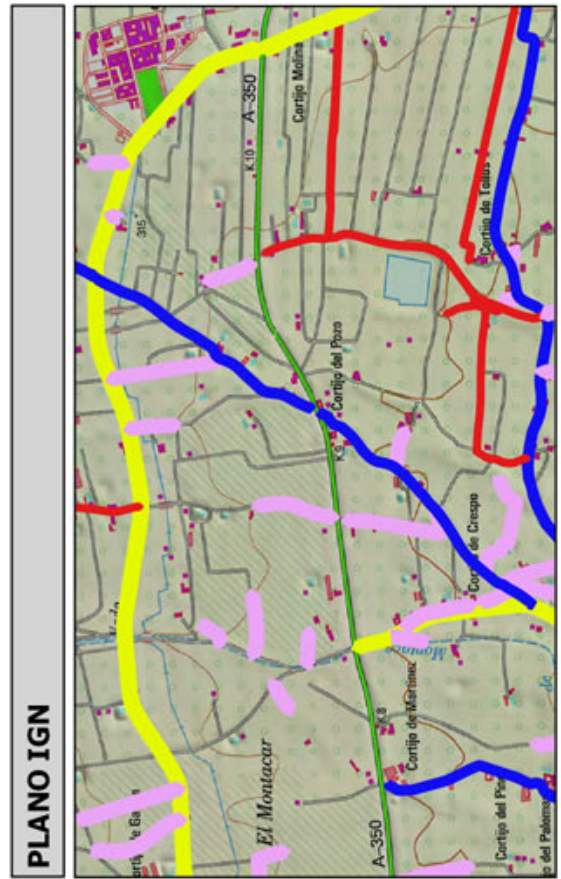
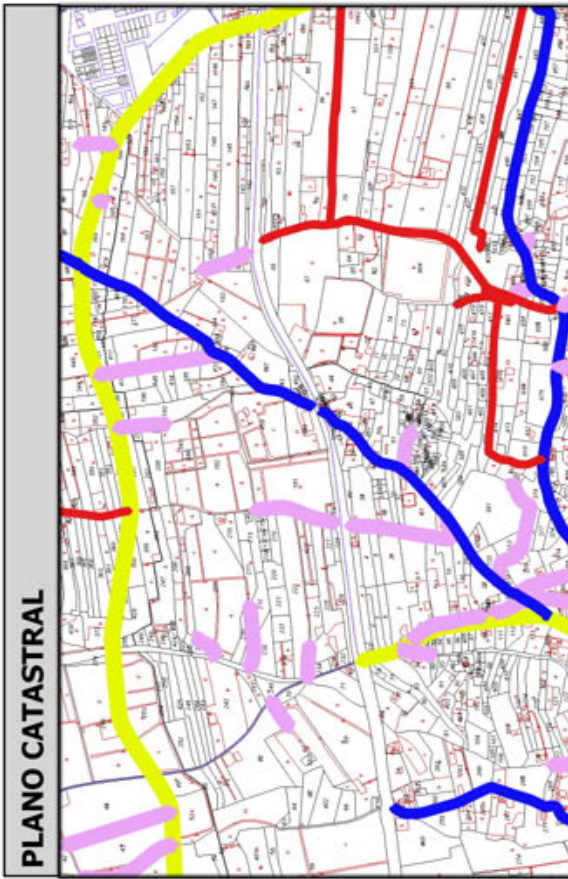
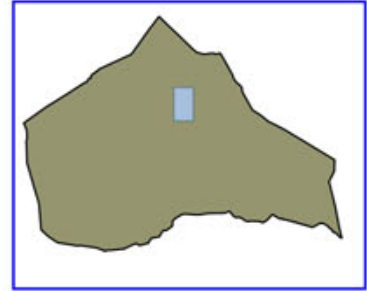
Código Seguro De Verificación:	goE/Bejo3JHkKUaSY8kFYw==	Estado	Fecha y hora
Firmado Por	Concepcion Pajarón Fernandez - Secretario/a Ayuntamiento Huercal Overa	Firmado	21/06/2016 13:56:18
Observaciones		Página	62/250
Url De Verificación	https://ov.dipalme.org/verifirmav2/		





Inventario municipal de caminos

IDENTIFICACIÓN	
Camino 1509066	Orden Inventario 63
Nombre Camino del Cortijo El Pozo	
Referencia catastral 04053A01509066	
Referencias catastrales afectadas: 04053A01509066, 04053A02309192	
Epígrafe: INMUEBLES	Calificación: DOMINIO
Subepígrafe: CAMINOS RURALES	Uso: PUBLICO
DESCRIPCIÓN	
Longitud: 1937.170; Anchura: 3.861513	Superficie: 7480
	Categoría 2
Inicio: Crta Los Jimenez	
Final: Crta Los Pozos	
Descripción: Camino que parte de la carretera de Los Jimenez pasa por el Cortijo de El Pozo y llega hasta la carretera de Los Pozos, para enlazar con la crta La Añorica.	
Otra información:	
Camino afectado por vía pecuaria:	NO
Nombre vía pecuaria:	
Observaciones:	



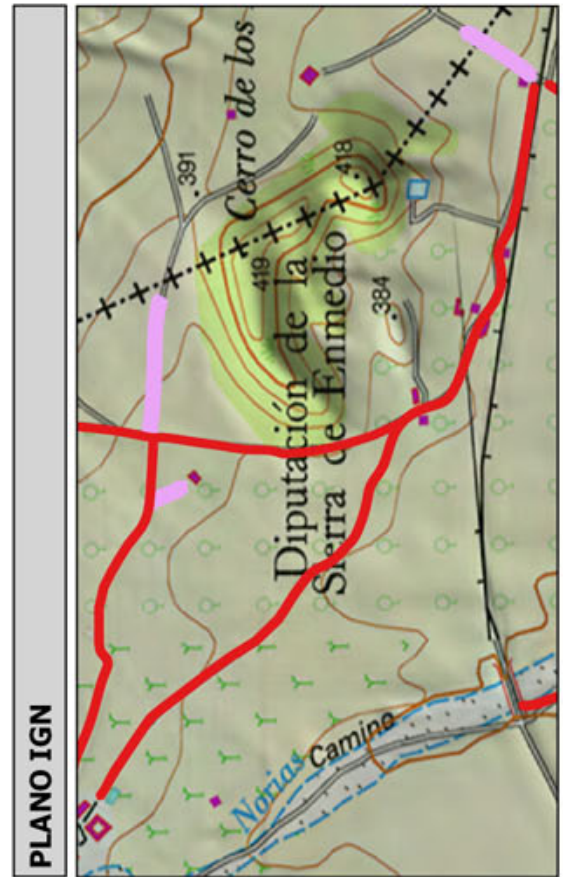
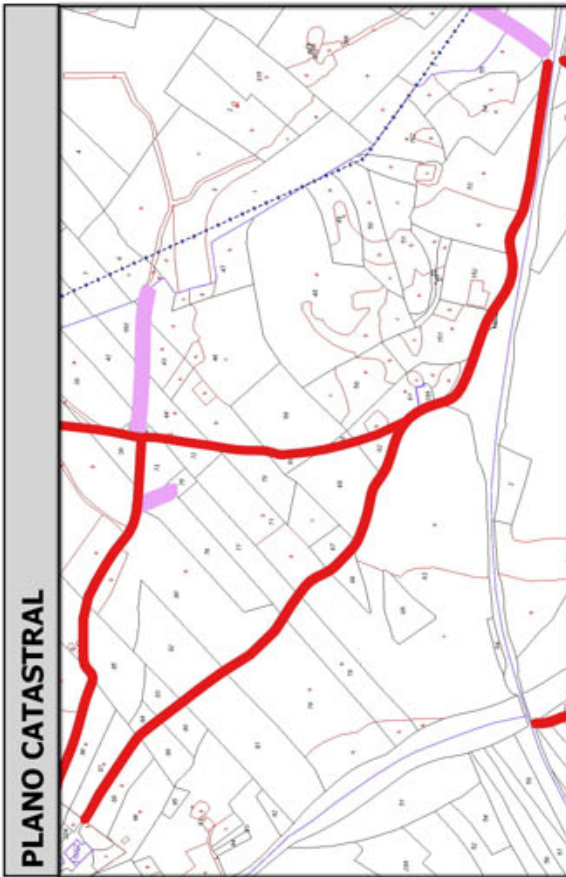
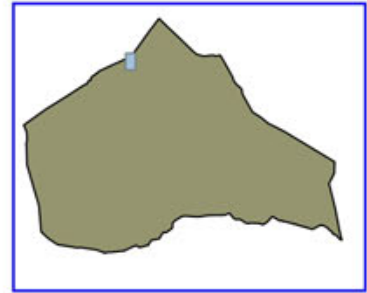
Código Seguro De Verificación:	goE/Bejo3JHkkUaSY8kFYw==	Estado	Fecha y hora
Firmado Por	Concepcion Pajarón Fernandez - Secretario/a Ayuntamiento Huercal Overa	Firmado	21/06/2016 13:56:18
Observaciones		Página	63/250
Url De Verificación	https://ov.dipalme.org/verifirmav2/		





Inventario municipal de caminos

IDENTIFICACIÓN	
Camino 1309036	Orden Inventario 64
Nombre CAMINO SIN NOMBRE	
Referencia catastral 04053A01309036	
Referencias catastrales afectadas:	
Epigrafe: INMUEBLES	Calificación: DOMINIO
Subepigrafe: CAMINOS RURALES	Uso: PUBLICO
DESCRIPCIÓN	
Longitud: 1533.983	Anchura: 4.825606 Superficie: 7402
Inicio:	Categoría 3
Final:	
Descripción:	
Otra información:	
Camino afectado por vía pecuaria:	
Nombre vía pecuaria:	
Observaciones:	



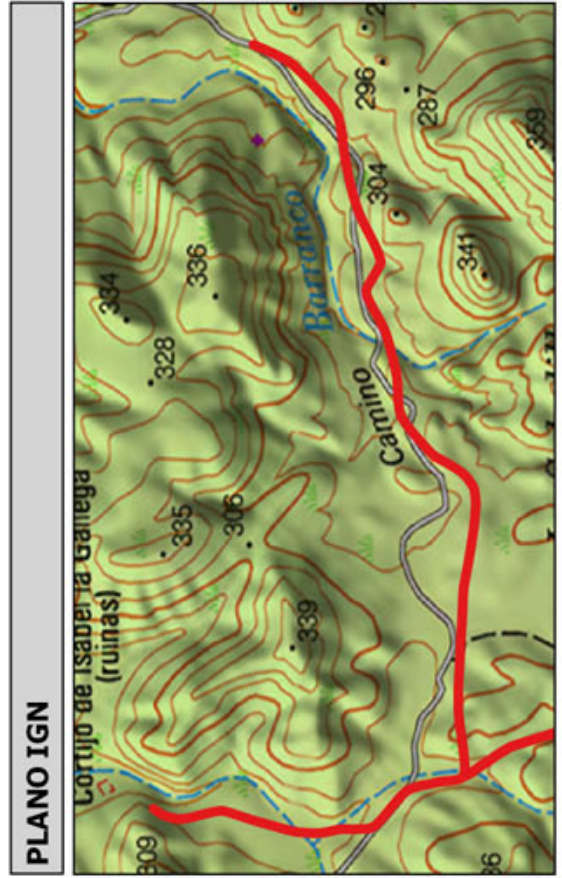
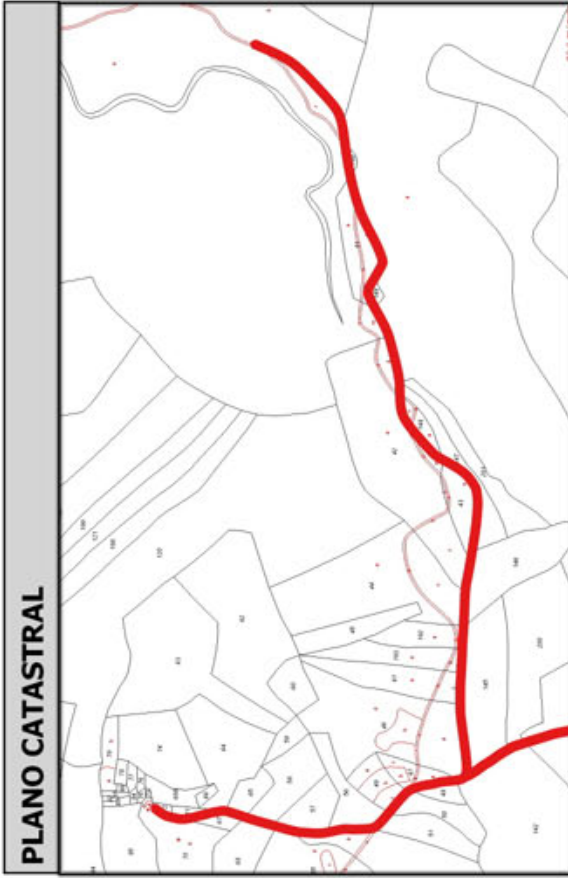
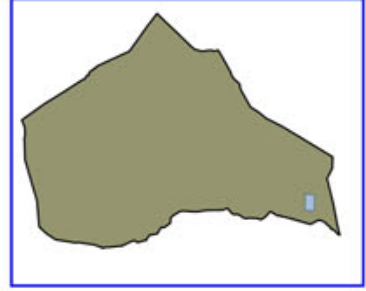
Código Seguro De Verificación:	goE/Bejo3JHkKUaSY8kFYw==	Estado	Fecha y hora
Firmado Por	Concepcion Pajarón Fernandez - Secretario/a Ayuntamiento Huercal Overa	Firmado	21/06/2016 13:56:18
Observaciones		Página	64/250
Url De Verificación	https://ov.dipalme.org/verificarmav2/		





Inventario municipal de caminos

IDENTIFICACIÓN	
Camino 3309023	Orden Inventario 65
Nombre CAMINO SIN NOMBRE	
Referencia catastral 04053A03309023	
Referencias catastrales afectadas:	
Epígrafe: INMUEBLES	Calificación: DOMINIO
Subepígrafe: CAMINOS RURALES	Uso: PUBLICO
DESCRIPCIÓN	
Longitud: 1843.609 ; Anchura: 4.004557	Superficie: 7383 Categoría 3
Inicio:	
Final:	
Descripción:	
Otra información:	
Camino afectado por vía pecuaria:	
Nombre vía pecuaria:	
Observaciones:	



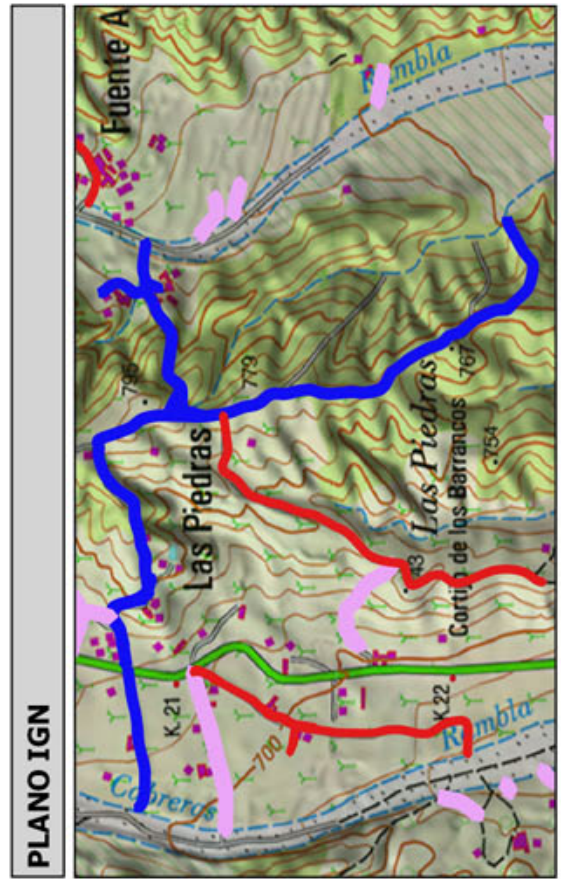
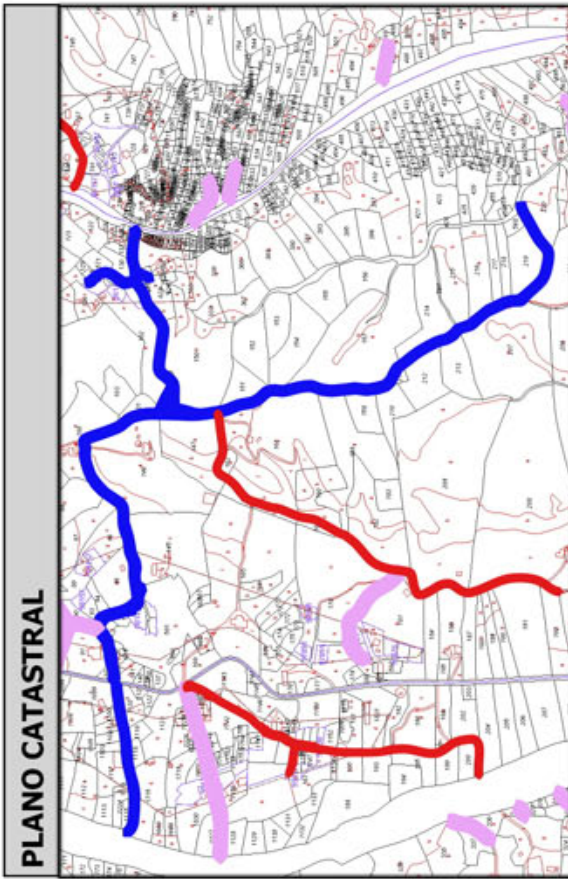
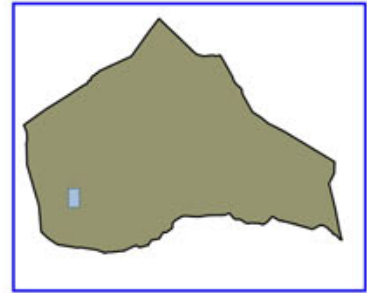
Código Seguro De Verificación:	goE/Bejo3JHkKUaSY8kFYw==	Estado	Fecha y hora
Firmado Por	Concepcion Pajarón Fernandez - Secretario/a Ayuntamiento Huercal Overa	Firmado	21/06/2016 13:56:18
Observaciones		Página	65/250
Url De Verificación	https://ov.dipalme.org/verificarmav2/		





Inventario municipal de caminos

IDENTIFICACIÓN	
Camino 5009064	Orden Inventario 66
Nombre CAMINO SIN NOMBRE	
Referencia catastral 04053A05009064	
Referencias catastrales afectadas:	
Epigrafe: INMUEBLES	Calificación: DOMINIO
Subepigrafe: CAMINOS RURALES	Uso: PUBLICO
DESCRIPCIÓN	
Longitud: 1691.363 Anchura: 4.335272 Superficie: 7333	Categoría 2
Inicio:	
Final:	
Descripción:	
Otra información:	
Camino afectado por vía pecuaria:	
Nombre vía pecuaria:	
Observaciones:	



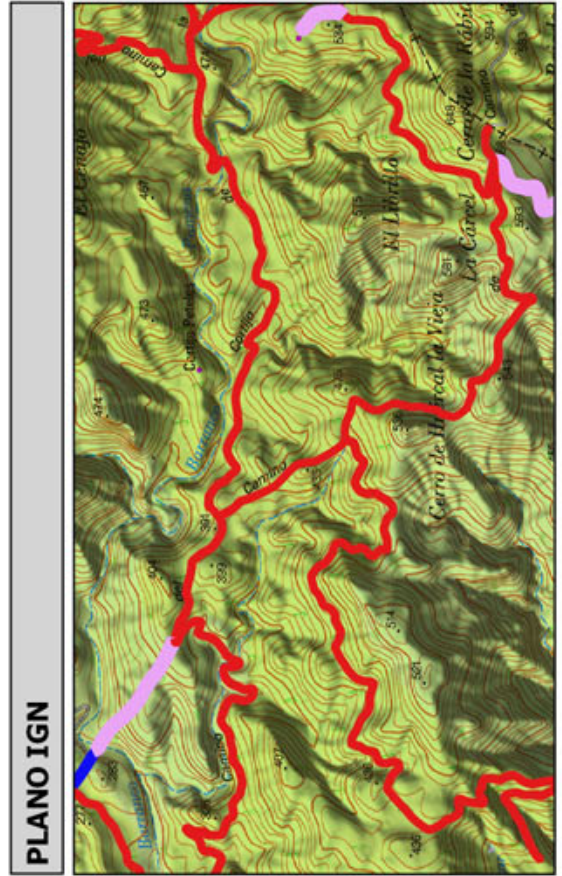
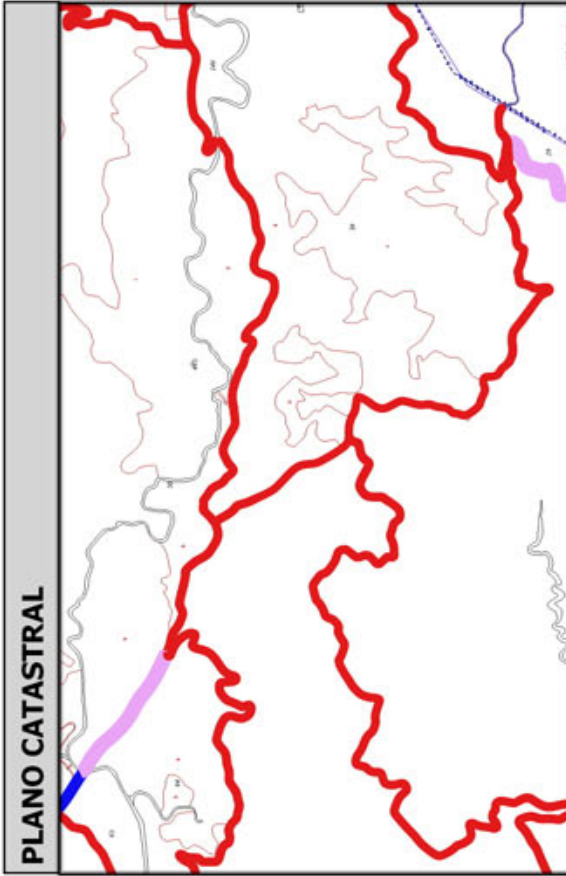
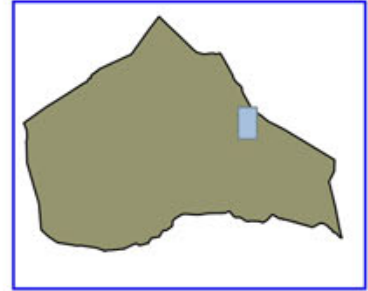
Código Seguro De Verificación:	goE/Bejo3JHkKUaSY8kFYw==	Estado	Fecha y hora
Firmado Por	Concepcion Pajarón Fernandez - Secretario/a Ayuntamiento Huercal Overa	Firmado	21/06/2016 13:56:18
Observaciones		Página	66/250
Url De Verificación	https://ov.dipalme.org/verifirmav2/		





Inventario municipal de caminos

IDENTIFICACIÓN	
Camino 2709087	Orden Inventario
Nombre CAMINO SIN NOMBRE	67
Referencia catastral 04053A02709087	
Referencias catastrales afectadas:	
Epigrafe: INMUEBLES	Calificación: DOMINIO
Subepigrafe: CAMINOS RURALES	Uso: PUBLICO
DESCRIPCIÓN	
Longitud: 3125.0921 Anchura: 2.335460 Superficie: 7299	Categoría 3
Inicio:	
Final:	
Descripción:	
Otra información:	
Camino afectado por vía pecuaria:	
Nombre vía pecuaria:	
Observaciones:	



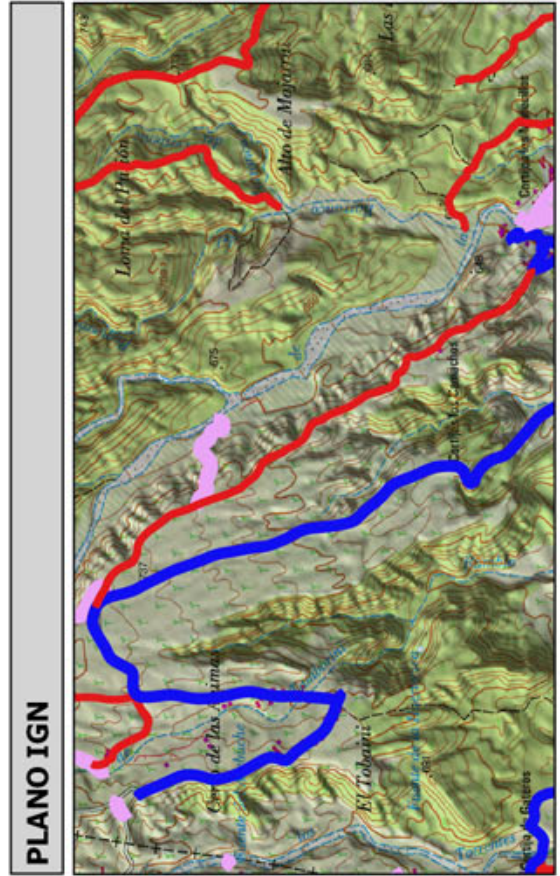
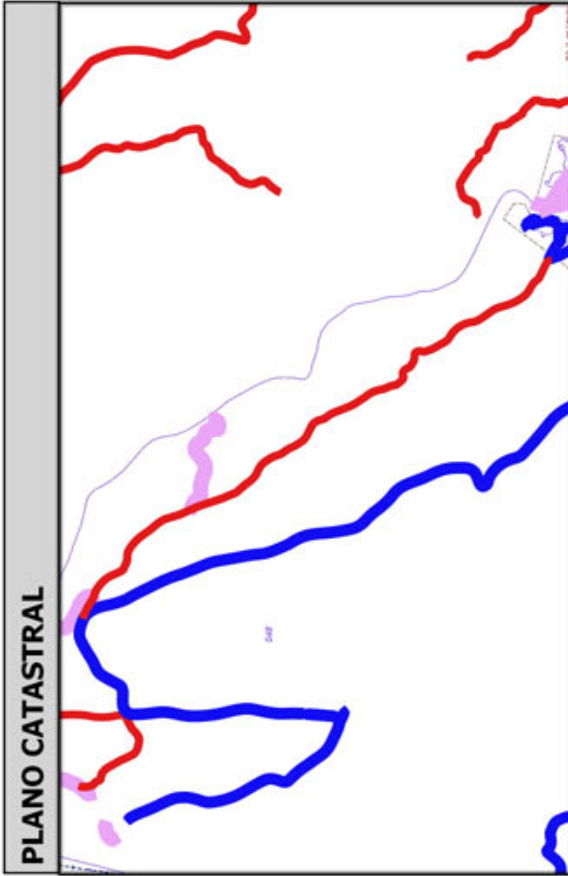
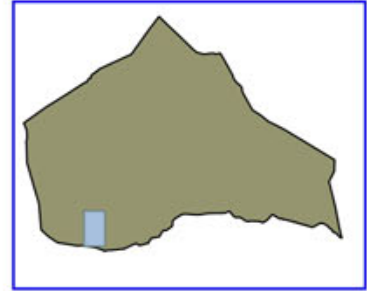
Código Seguro De Verificación:	goE/Bejo3JHkKUaSY8kFYw==	Estado	Fecha y hora
Firmado Por	Concepcion Pajarón Fernandez - Secretario/a Ayuntamiento Huercal Overa	Firmado	21/06/2016 13:56:18
Observaciones		Página	67/250
Url De Verificación	https://ov.dipalme.org/verificarmav2/		





Inventario municipal de caminos

IDENTIFICACIÓN	
Camino 4809045	Orden Inventario 68
Nombre CAMINO DE LA ERMITA DE LA FE	
Referencia catastral 04053A04809045	
Referencias catastrales afectadas:	
Epígrafe: INMUEBLES	Calificación: DOMINIO
Subepígrafe: CAMINOS RURALES	Uso: PUBLICO
DESCRIPCIÓN	
Longitud: 2149.388 Anchura: 3.308728 Superficie: 7112	Categoría 3
Inicio:	
Final:	
Descripción:	
Otra información:	
Camino afectado por vía pecuaria:	
Nombre vía pecuaria:	
Observaciones:	



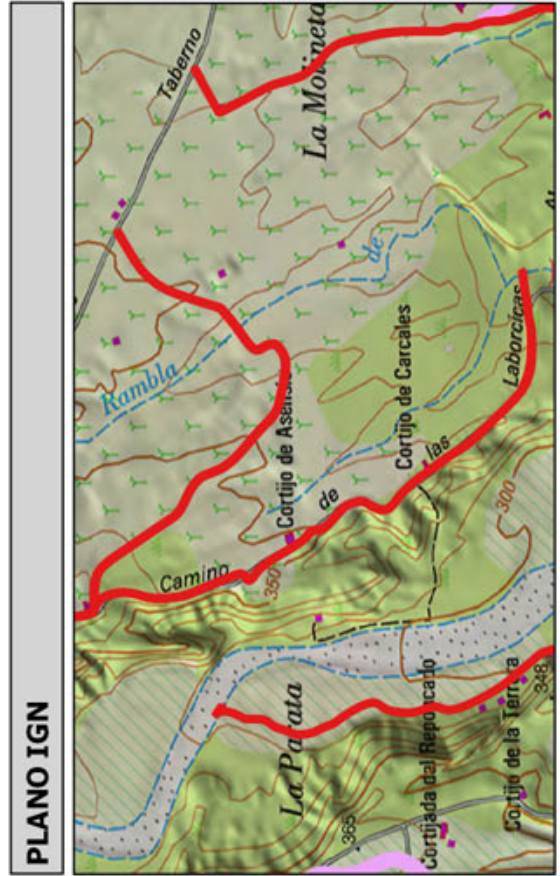
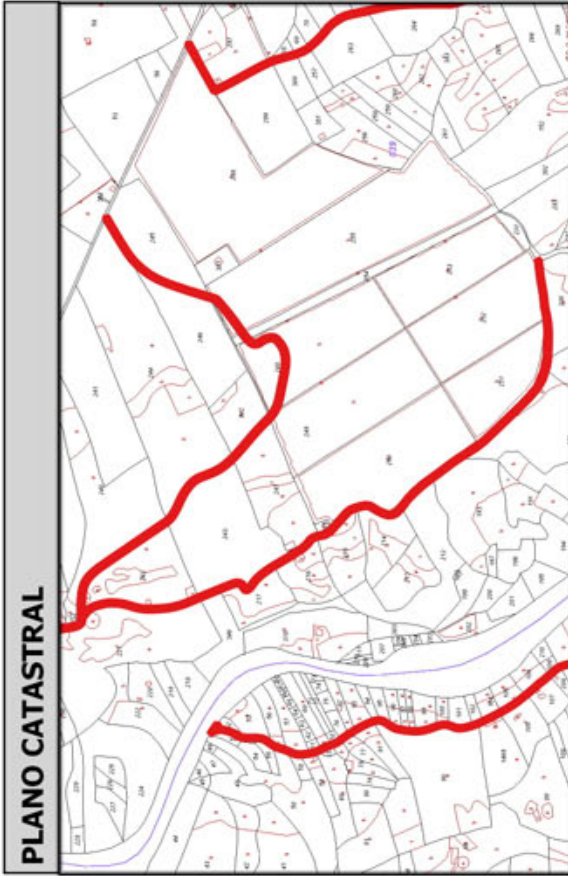
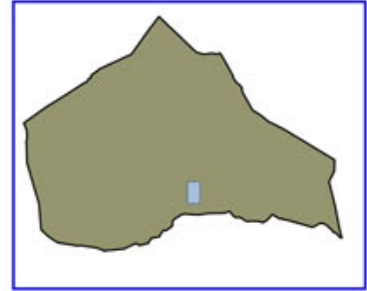
Código Seguro De Verificación:	goE/Bejo3JHkKUaSY8kFYw==	Estado	Fecha y hora
Firmado Por	Concepcion Pajarón Fernandez - Secretario/a Ayuntamiento Huercal Overa	Firmado	21/06/2016 13:56:18
Observaciones		Página	68/250
Url De Verificación	https://ov.dipalme.org/verificarmav2/		





Inventario municipal de caminos

IDENTIFICACIÓN	
Camino 3909067	Orden Inventario 69
Nombre CAMINO SIN NOMBRE	
Referencia catastral 04053A03909067	
Referencias catastrales afectadas:	
Epigrafe: INMUEBLES	Calificación: DOMINIO
Subepigrafe: CAMINOS RURALES	Uso: PUBLICO
DESCRIPCIÓN	
Longitud: 1472.955	Anchura: 4.802253 Superficie: 7074 Categoría 3
Inicio:	
Final:	
Descripción:	
Otra información:	
Camino afectado por vía pecuaria:	
Nombre vía pecuaria:	
Observaciones:	

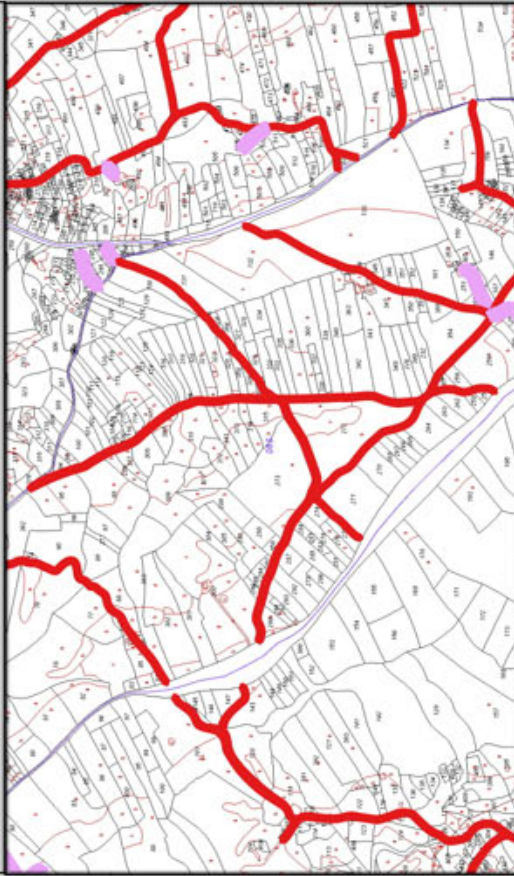


Código Seguro De Verificación:	goE/Bejo3JHkKUaSY8kFYw==	Estado	Fecha y hora
Firmado Por	Concepcion Pajarón Fernandez - Secretario/a Ayuntamiento Huercal Overa	Firmado	21/06/2016 13:56:18
Observaciones		Página	69/250
Url De Verificación	https://ov.dipalme.org/verifirmav2/		





PLANO CATASTRAL

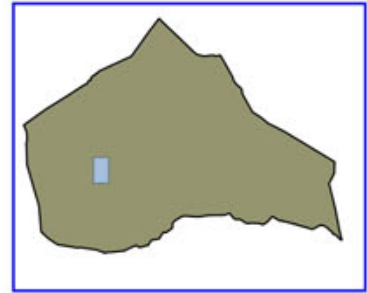


PLANO IGN



Inventario municipal de caminos

IDENTIFICACIÓN	
Camino 6509024	Orden Inventario 70
Nombre CAMINO SIN NOMBRE	
Referencia catastral 04053A06509024	
Referencias catastrales afectadas:	
Epigrafe: INMUEBLES	Calificación: DOMINIO
Subepigrafe: CAMINOS RURALES	Uso: PUBLICO
DESCRIPCIÓN	
Longitud: 1267.703 Anchura: 5.548351 Superficie: 7034	Categoría 3
Inicio:	
Final:	
Descripción:	
Otra información:	
Camino afectado por vía pecuaria:	
Nombre vía pecuaria:	
Observaciones:	



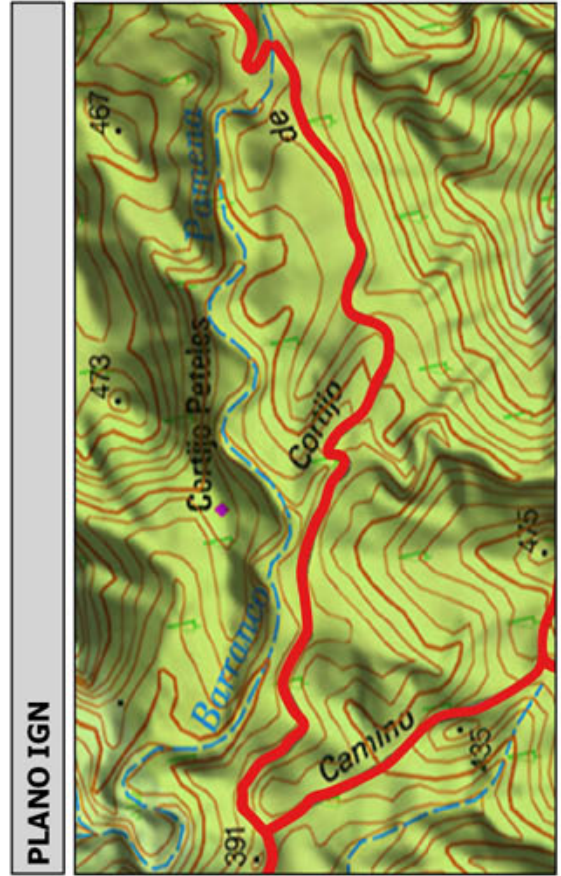
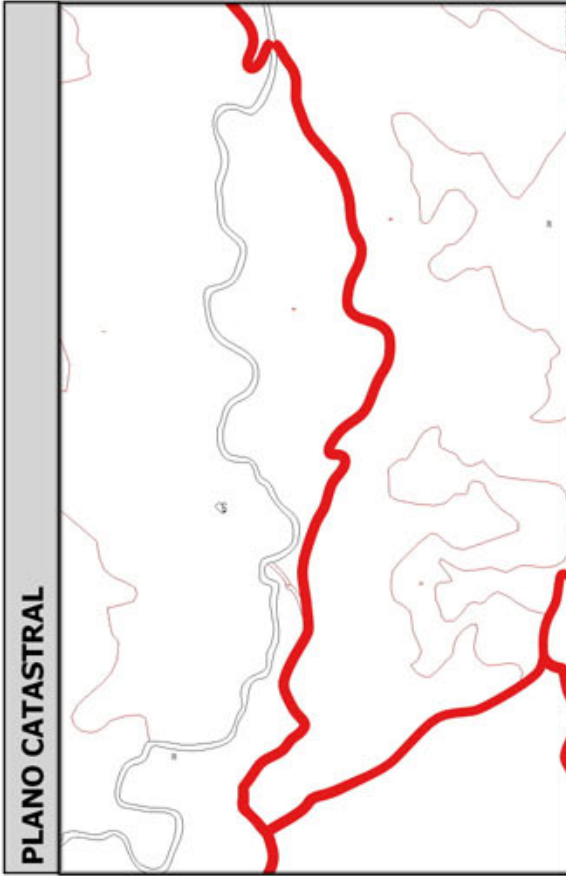
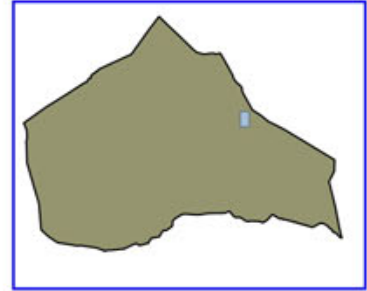
Código Seguro De Verificación:	goE/Bejo3JHkKUaSY8kFYw==	Estado	Fecha y hora
Firmado Por	Concepcion Pajarón Fernandez - Secretario/a Ayuntamiento Huercal Overa	Firmado	21/06/2016 13:56:18
Observaciones		Página	70/250
Url De Verificación	https://ov.dipalme.org/verifirmav2/		





Inventario municipal de caminos

IDENTIFICACIÓN	
Camino 2709045	Orden Inventario
Nombre CAMINO SIN NOMBRE	71
Referencia catastral 04053A02709045	
Referencias catastrales afectadas:	
Epigrafe: INMUEBLES	Calificación: DOMINIO
Subepigrafe: CAMINOS RURALES	Uso: PUBLICO
DESCRIPCIÓN	
Longitud: 1404.021 Anchura: 5.008314 Superficie: 7032	Categoría 3
Inicio:	
Final:	
Descripción:	
Otra información:	
Camino afectado por vía pecuaria:	
Nombre vía pecuaria:	
Observaciones:	



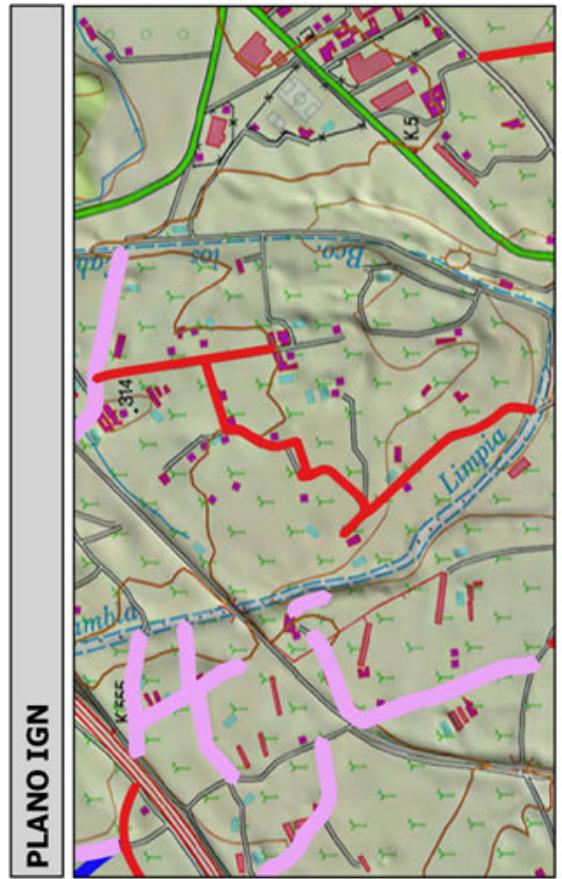
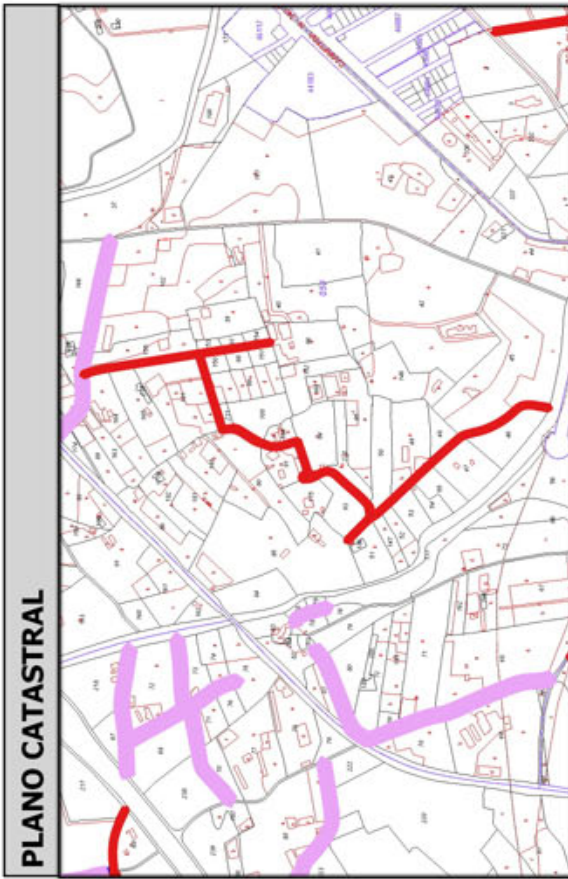
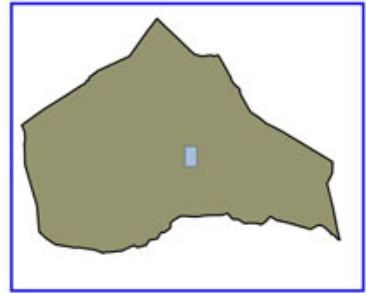
Código Seguro De Verificación:	goE/Bejo3JHkKUaSY8kFYw==	Estado	Fecha y hora
Firmado Por	Concepcion Pajarón Fernandez - Secretario/a Ayuntamiento Huercal Overa	Firmado	21/06/2016 13:56:18
Observaciones		Página	71/250
Url De Verificación	https://ov.dipalme.org/verifirmav2/		





Inventario municipal de caminos

IDENTIFICACIÓN	
Camino 5909090	Orden Inventario 72
Nombre CAMINO SIN NOMBRE	
Referencia catastral 04053A05909090	
Referencias catastrales afectadas:	
Epigrafe: INMUEBLES	Calificación: DOMINIO
Subepigrafe: CAMINOS RURALES	Uso: PUBLICO
DESCRIPCIÓN	
Longitud: 1480.120	Anchura: 4.688992 Superficie: 6940
Inicio:	Categoría 3
Final:	
Descripción:	
Otra información:	
Camino afectado por vía pecuaria:	
Nombre vía pecuaria:	
Observaciones:	



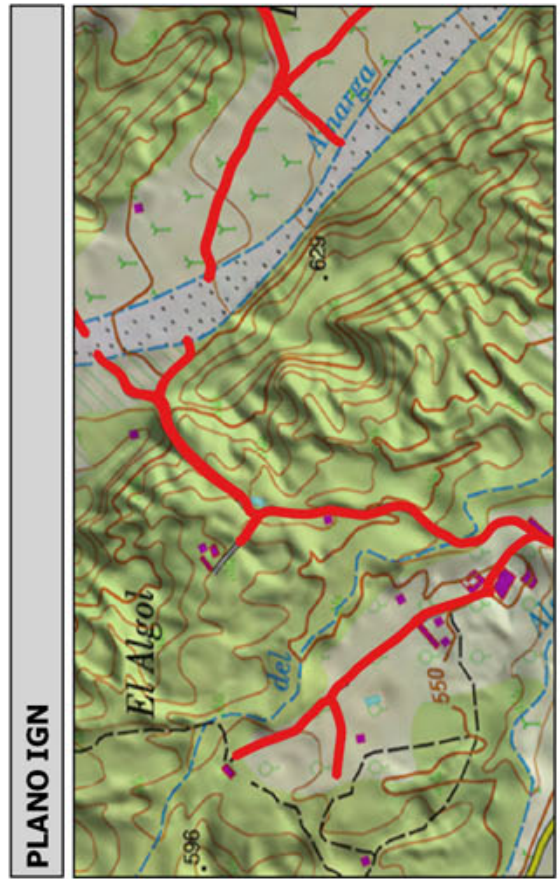
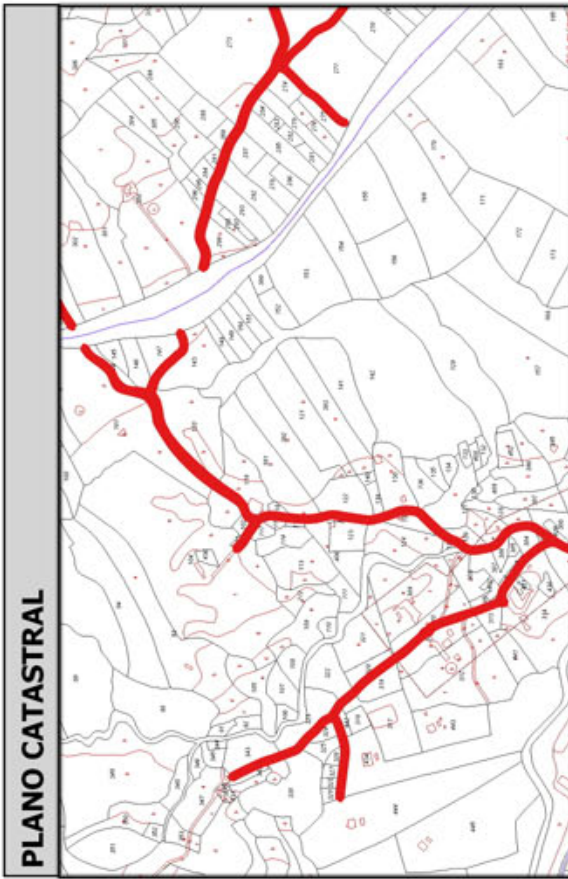
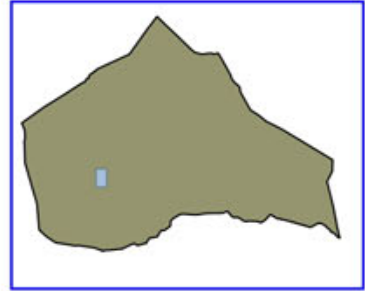
Código Seguro De Verificación:	goE/Bejo3JHkKUaSY8kFYw==	Estado	Fecha y hora
Firmado Por	Concepcion Pajarón Fernandez - Secretario/a Ayuntamiento Huercal Overa	Firmado	21/06/2016 13:56:18
Observaciones		Página	72/250
Url De Verificación	https://ov.dipalme.org/verificarmav2/		





Inventario municipal de caminos

IDENTIFICACIÓN	
Camino 6409052	Orden Inventario 73
Nombre CAMINO SIN NOMBRE	
Referencia catastral 04053A06409052	
Referencias catastrales afectadas:	
Epigrafe: INMUEBLES	Calificación: DOMINIO
Subepigrafe: CAMINOS RURALES	Uso: PUBLICO
DESCRIPCIÓN	
Longitud: 1241.5701 Anchura: 5.455648 Superficie: 6774	Categoría 3
Inicio:	
Final:	
Descripción:	
Otra información:	
Camino afectado por vía pecuaria:	
Nombre vía pecuaria:	
Observaciones:	



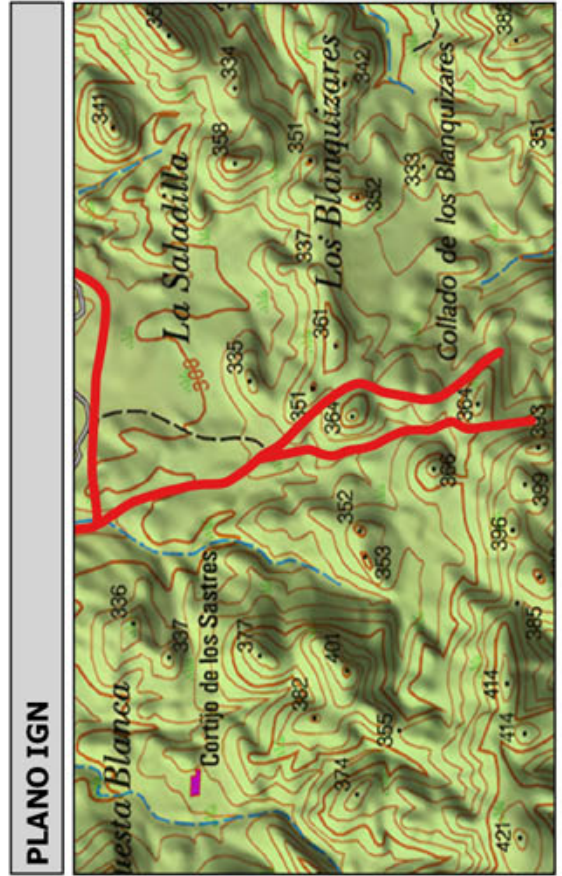
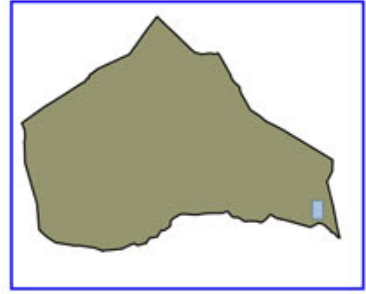
Código Seguro De Verificación:	goE/Bejo3JHkKUaSY8kFYw==	Estado	Fecha y hora
Firmado Por	Concepcion Pajarón Fernandez - Secretario/a Ayuntamiento Huercal Overa	Firmado	21/06/2016 13:56:18
Observaciones		Página	73/250
Url De Verificación	https://ov.dipalme.org/verifirmav2/		





Inventario municipal de caminos

IDENTIFICACIÓN	
Camino 3309022	Orden Inventario 74
Nombre CAMINO SIN NOMBRE	
Referencia catastral 04053A03309022	
Referencias catastrales afectadas:	
Epigrafe: INMUEBLES	Calificación: DOMINIO
Subepigrafe: CAMINOS RURALES	Uso: PUBLICO
DESCRIPCIÓN	
Longitud: 1501.221 Anchura: 4.505978 Superficie: 6764	Categoría 3
Inicio:	
Final:	
Descripción:	
Otra información:	
Camino afectado por vía pecuaria:	
Nombre vía pecuaria:	
Observaciones:	



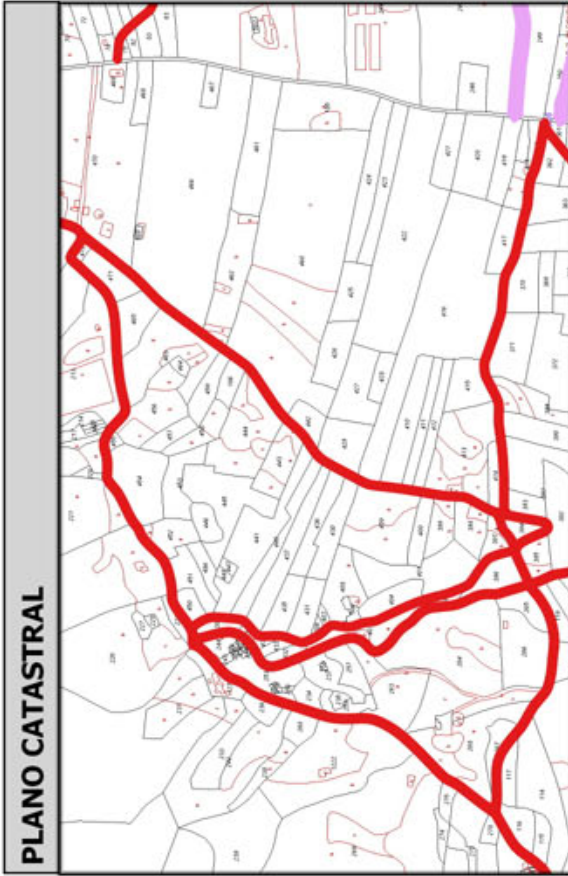
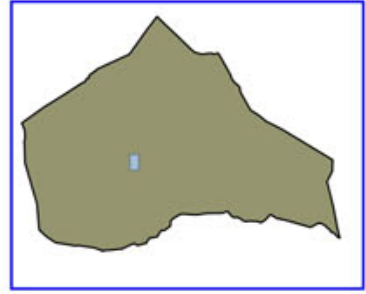
Código Seguro De Verificación:	goE/Bejo3JHkKUaSY8kFYw==	Estado	Fecha y hora
Firmado Por	Concepcion Pajarón Fernandez - Secretario/a Ayuntamiento Huercal Overa	Firmado	21/06/2016 13:56:18
Observaciones		Página	74/250
Url De Verificación	https://ov.dipalme.org/verificarmav2/		





Inventario municipal de caminos

IDENTIFICACIÓN	
Camino 6609052	Orden Inventario 75
Nombre CAMINO SIN NOMBRE	
Referencia catastral 04053A06609052	
Referencias catastrales afectadas:	
Epigrafe: INMUEBLES	Calificación: DOMINIO
Subepigrafe: CAMINOS RURALES	Uso: PUBLICO
DESCRIPCIÓN	
Longitud: 1596.504 ; Anchura: 4.190216	Superficie: 6690
Inicio:	Categoría 3
Final:	
Descripción:	
Otra información:	
Camino afectado por vía pecuaria:	
Nombre vía pecuaria:	
Observaciones:	



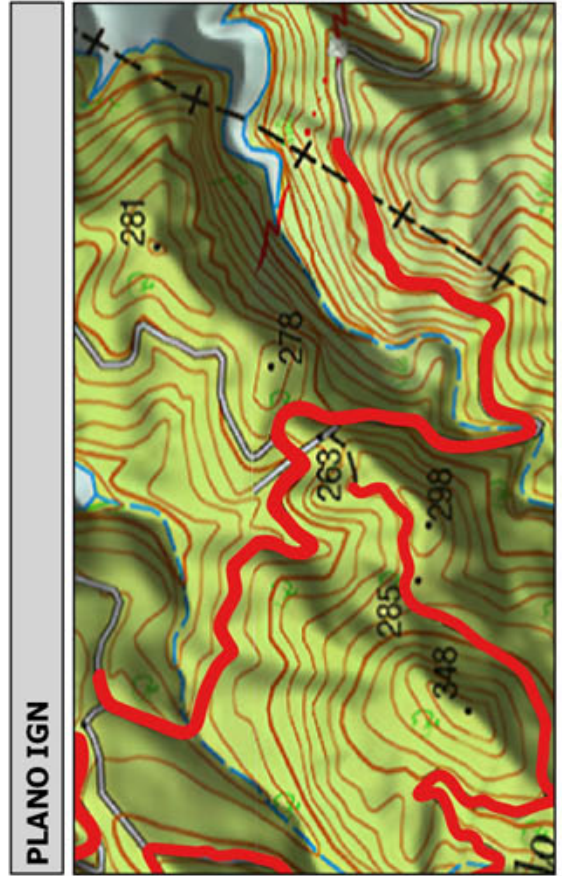
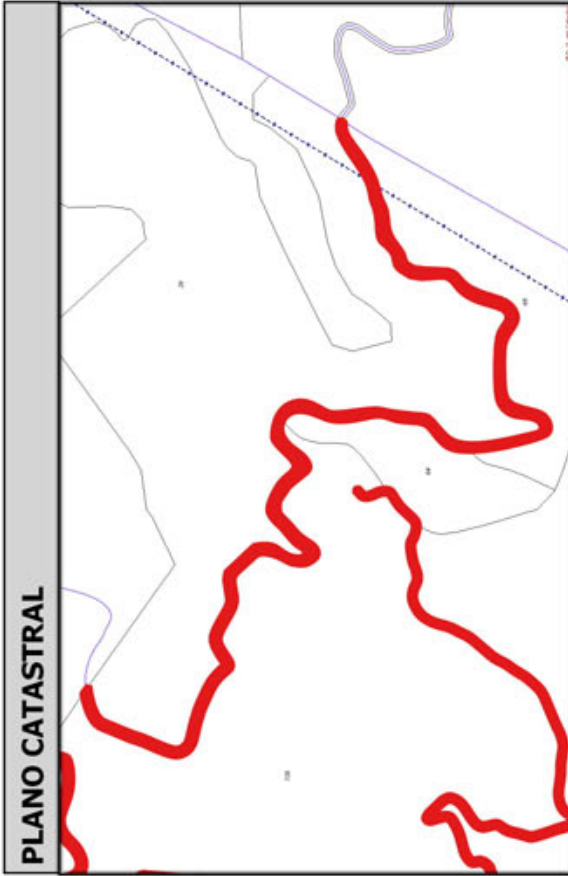
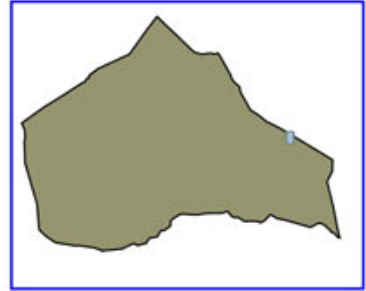
Código Seguro De Verificación:	goE/Bejo3JHkkUaSY8kFYw==	Estado	Fecha y hora
Firmado Por	Concepcion Pajarón Fernandez - Secretario/a Ayuntamiento Huercal Overa	Firmado	21/06/2016 13:56:18
Observaciones		Página	75/250
Url De Verificación	https://ov.dipalme.org/verifirmav2/		





Inventario municipal de caminos

IDENTIFICACIÓN	
Camino 3209024	Orden Inventario 76
Nombre CAMINO SIN NOMBRE	
Referencia catastral 04053A03209024	
Referencias catastrales afectadas:	
Epigrafe: INMUEBLES	Calificación: DOMINIO
Subepigrafe: CAMINOS RURALES	Uso: PUBLICO
DESCRIPCIÓN	
Longitud: 1570.750 Anchura: 4.242641 Superficie: 6664 Categoría 3	
Inicio:	
Final:	
Descripción:	
Otra información:	
Camino afectado por vía pecuaria:	
Nombre vía pecuaria:	
Observaciones:	



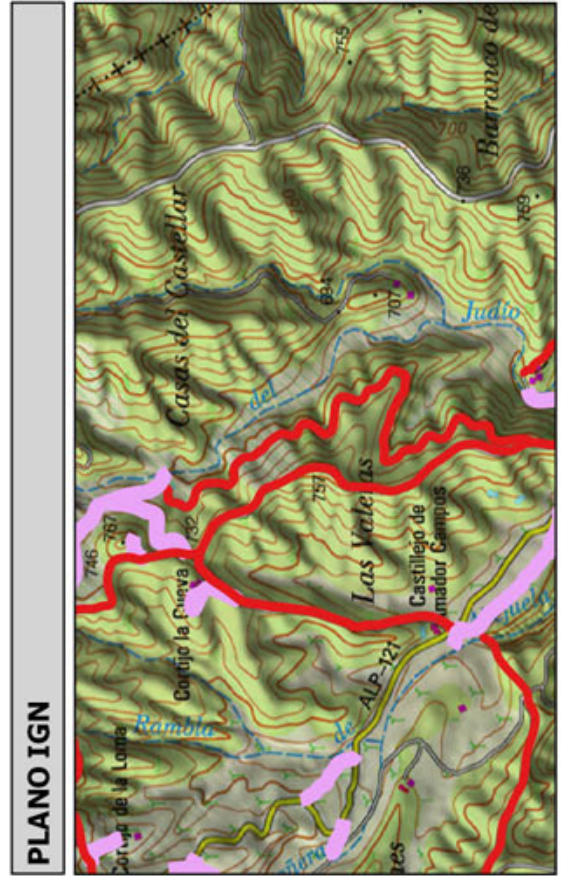
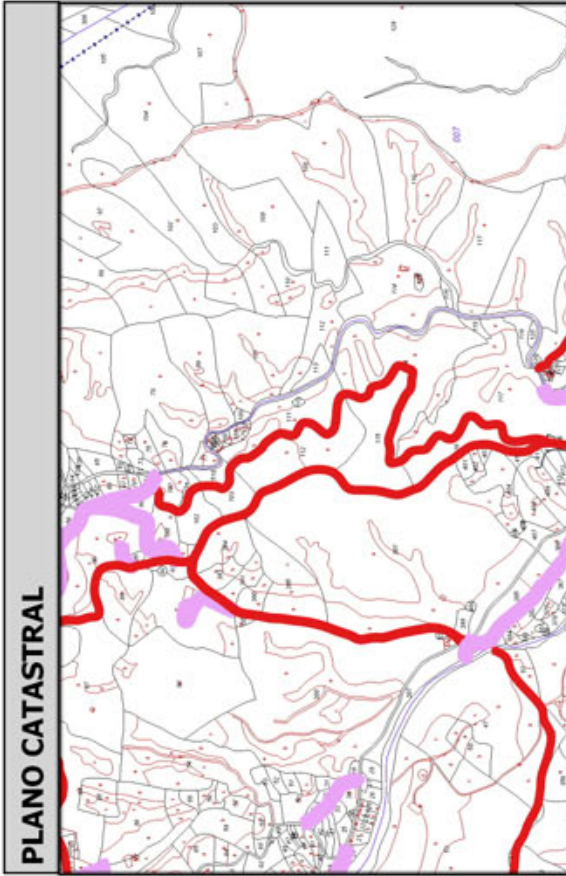
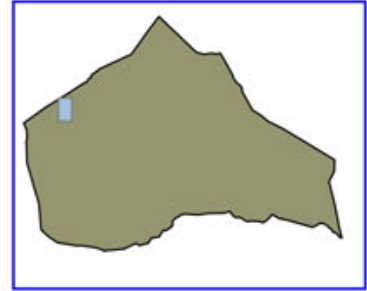
Código Seguro De Verificación:	goE/Bejo3JHkkUaSY8kFYw==	Estado	Fecha y hora
Firmado Por	Concepcion Pajarón Fernandez - Secretario/a Ayuntamiento Huercal Overa	Firmado	21/06/2016 13:56:18
Observaciones		Página	76/250
Url De Verificación	https://ov.dipalme.org/verificarmav2/		





Inventario municipal de caminos

IDENTIFICACIÓN	
Camino 0609040	Orden Inventario 77
Nombre CAMINO SIN NOMBRE	
Referencia catastral 04053A00609040	
Referencias catastrales afectadas:	
Epigrafe: INMUEBLES	Calificación: DOMINIO
Subepigrafe: CAMINOS RURALES	Uso: PUBLICO
DESCRIPCIÓN	
Longitud: 1667.239 ; Anchura: 3.990713	Superficie: 6653
Inicio:	Categoría 3
Final:	
Descripción:	
Otra información:	
Camino afectado por vía pecuaria:	
Nombre vía pecuaria:	
Observaciones:	



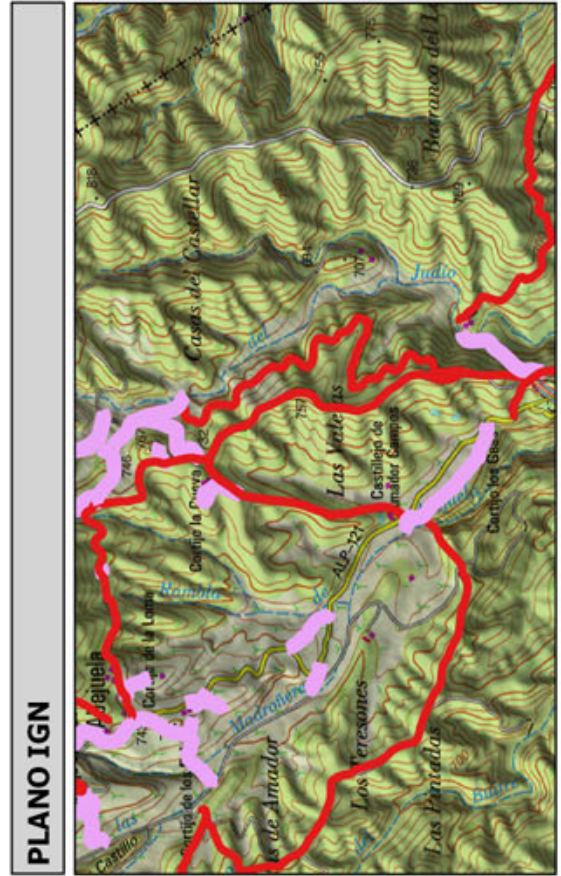
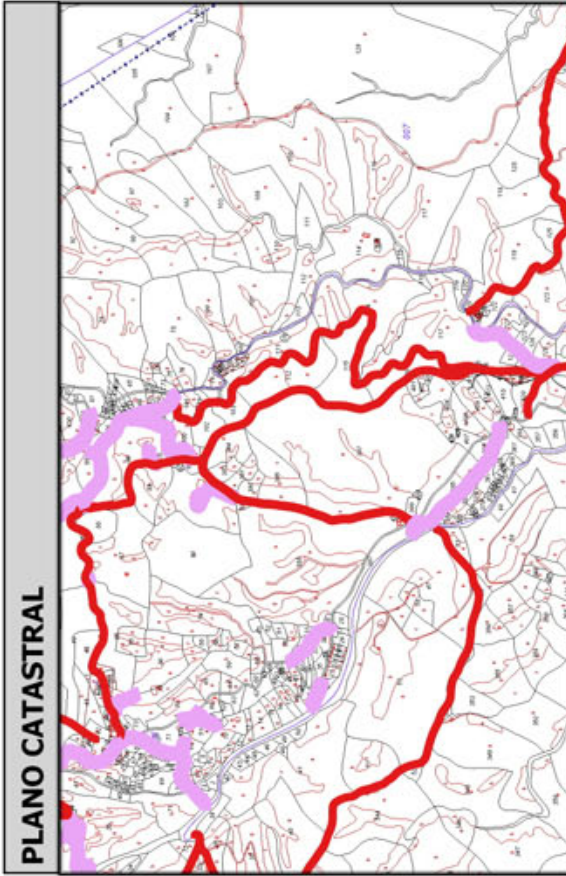
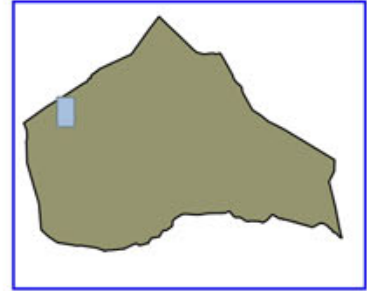
Código Seguro De Verificación:	goE/Bejo3JHkKUaSY8kFYw==	Estado	Fecha y hora
Firmado Por	Concepcion Pajarón Fernandez - Secretario/a Ayuntamiento Huercal Overa	Firmado	21/06/2016 13:56:18
Observaciones		Página	77/250
Url De Verificación	https://ov.dipalme.org/verificarmav2/		





Inventario municipal de caminos

IDENTIFICACIÓN	
Camino 0609054	Orden Inventario 78
Nombre CAMINO SIN NOMBRE	
Referencia catastral 04053A00609054	
Referencias catastrales afectadas:	
Epigrafe: INMUEBLES	Calificación: DOMINIO
Subepigrafe: CAMINOS RURALES	Uso: PUBLICO
DESCRIPCIÓN	
Longitud: 1623.8111	Anchura: 4.095887 Superficie: 6651
Inicio:	Categoría 3
Final:	
Descripción:	
Otra información:	
Camino afectado por vía pecuaria:	
Nombre vía pecuaria:	
Observaciones:	



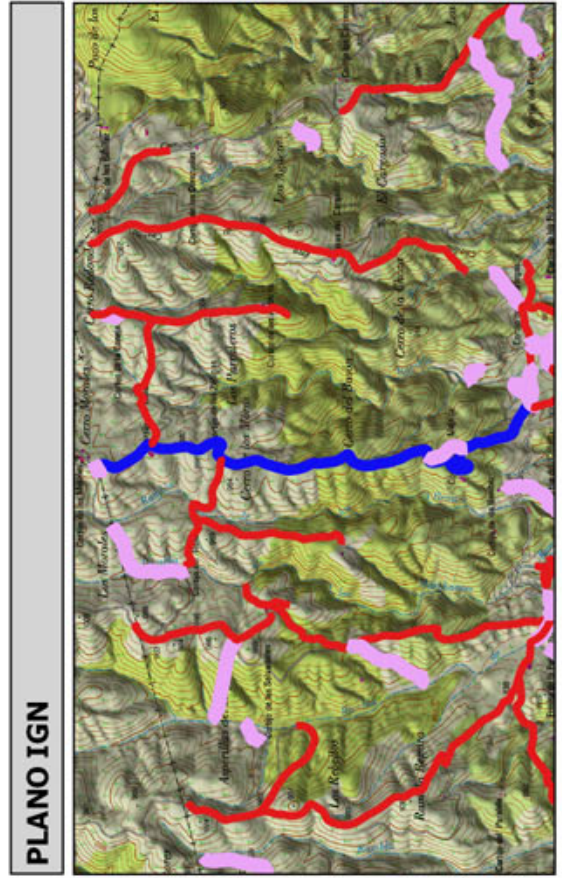
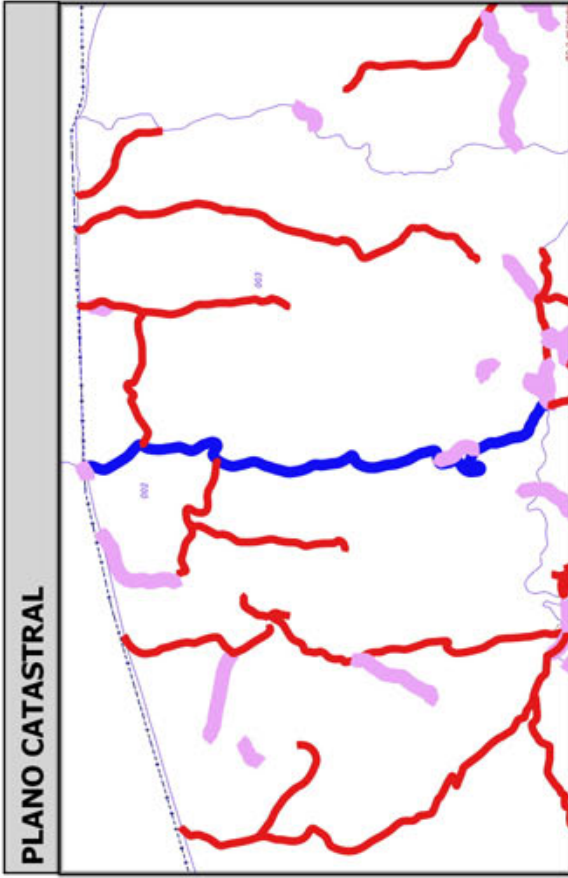
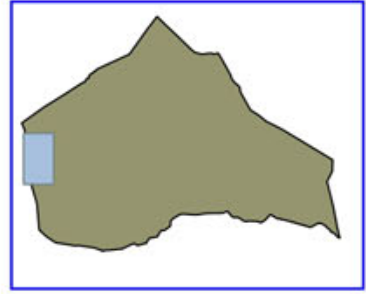
Código Seguro De Verificación:	goE/Bejo3JHkKUaSY8kFYw==	Estado	Fecha y hora
Firmado Por	Concepcion Pajarón Fernandez - Secretario/a Ayuntamiento Huercal Overa	Firmado	21/06/2016 13:56:18
Observaciones		Página	78/250
Url De Verificación	https://ov.dipalme.org/verifirmav2/		





Inventario municipal de caminos

IDENTIFICACIÓN	
Camino 0209076	Orden Inventario
Nombre CAMINO SIN NOMBRE	79
Referencia catastral 04053A00209076	
Referencias catastrales afectadas:	
Epígrafe: INMUEBLES	Calificación: DOMINIO
Subepígrafe: CAMINOS RURALES	Uso: PUBLICO
DESCRIPCIÓN	
Longitud: 2928.505f	Anchura: 2.254538
	Superficie: 6602
	Categoría 2
Inicio:	
Final:	
Descripción:	
Otra información:	
Camino afectado por vía pecuaria:	
Nombre vía pecuaria:	
Observaciones:	



Código Seguro De Verificación:	goE/Bejo3JHkKUaSY8kFYw==	Estado	Fecha y hora
Firmado Por	Concepcion Pajarón Fernandez - Secretario/a Ayuntamiento Huercal Overa	Firmado	21/06/2016 13:56:18
Observaciones		Página	79/250
Url De Verificación	https://ov.dipalme.org/verifirmav2/		

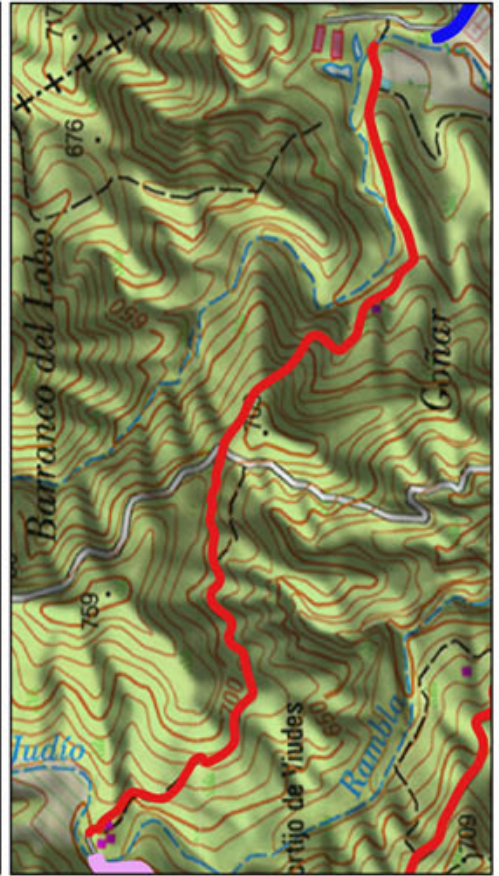




PLANO CATASTRAL

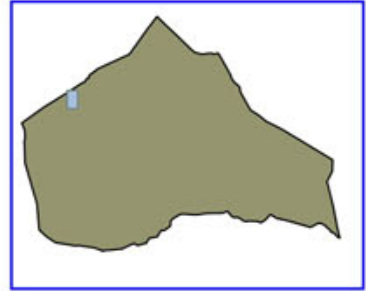


PLANO IGN



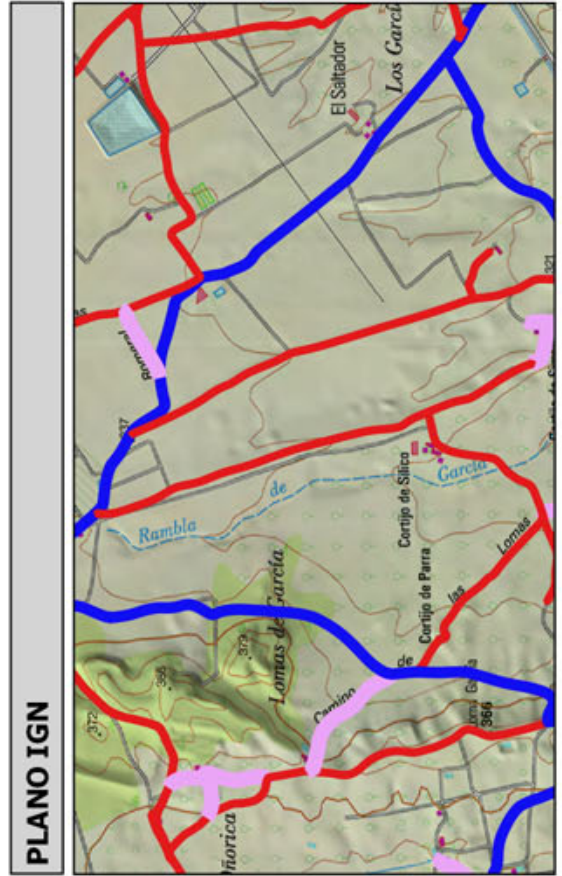
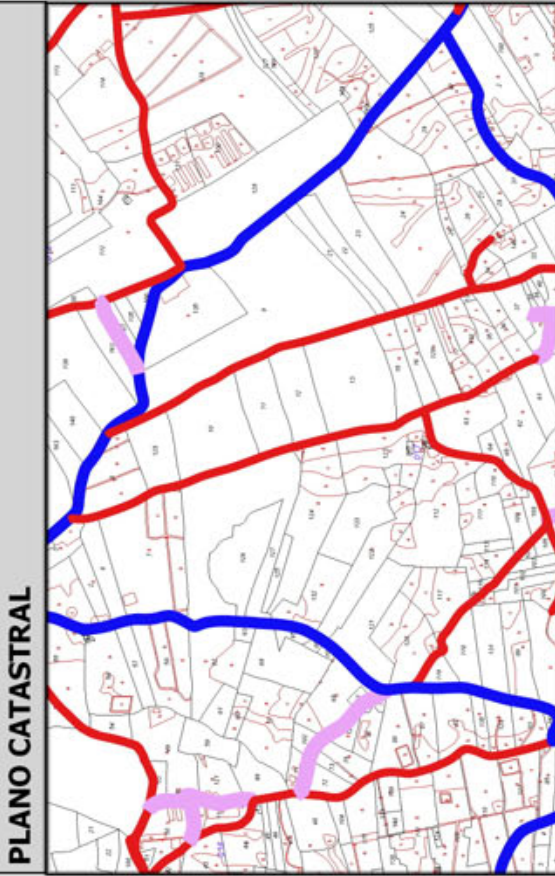
Inventario municipal de caminos

IDENTIFICACIÓN	
Camino 0709088	Orden Inventario 80
Nombre CAMINO SIN NOMBRE	
Referencia catastral 04053A00709088	
Referencias catastrales afectadas:	
Epigrafe: INMUEBLES	Calificación: DOMINIO
Subepigrafe: CAMINOS RURALES	Uso: PUBLICO
DESCRIPCIÓN	
Longitud: 1859.7651 Anchura: 3.537747 Superficie: 6579	Categoría 3
Inicio:	
Final:	
Descripción:	
Otra información:	
Camino afectado por vía pecuaria:	
Nombre vía pecuaria:	
Observaciones:	



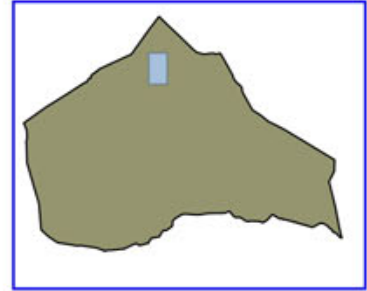
Código Seguro De Verificación:	goE/Bejo3JHkKUaSY8kFYw==	Estado	Fecha y hora
Firmado Por	Concepcion Pajarón Fernandez - Secretario/a Ayuntamiento Huercal Overa	Firmado	21/06/2016 13:56:18
Observaciones		Página	80/250
Url De Verificación	https://ov.dipalme.org/verificarmav2/		





Inventario municipal de caminos

IDENTIFICACIÓN	
Camino 1709020	Orden Inventario 81
Nombre CAMINO SIN NOMBRE	
Referencia catastral 04053A01709020	
Referencias catastrales afectadas:	
Epigrafe: INMUEBLES	Calificación: DOMINIO
Subepigrafe: CAMINOS RURALES	Uso: PUBLICO
DESCRIPCIÓN	
Longitud: 1537.034 Anchura: 4.267319 Superficie: 6559	Categoría 3
Inicio:	
Final:	
Descripción:	
Otra información:	
Camino afectado por vía pecuaria:	
Nombre vía pecuaria:	
Observaciones:	



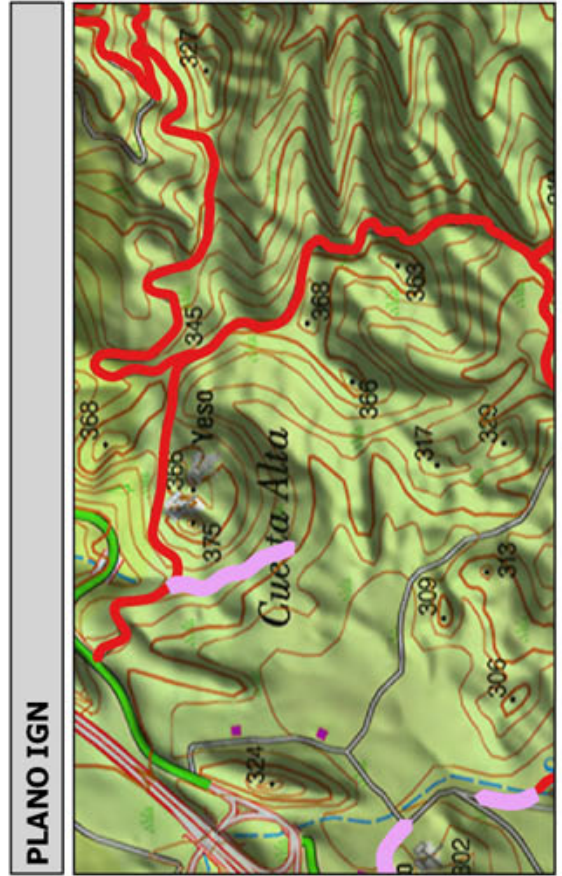
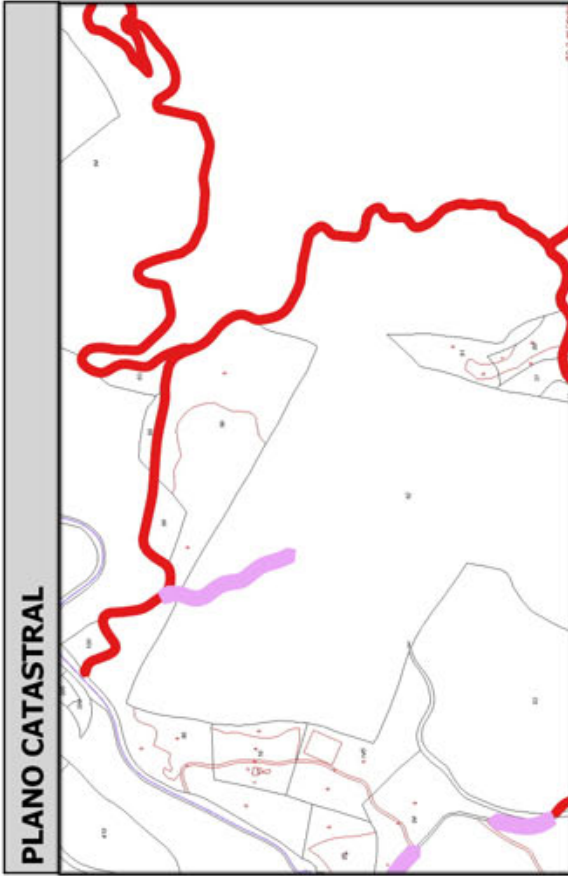
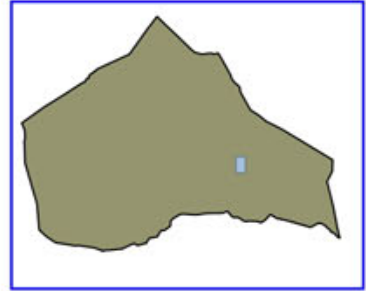
Código Seguro De Verificación:	goE/Bejo3JHkKUaSY8kFYw==	Estado	Fecha y hora
Firmado Por	Concepcion Pajarón Fernandez - Secretario/a Ayuntamiento Huercal Overa	Firmado	21/06/2016 13:56:18
Observaciones		Página	81/250
Url De Verificación	https://ov.dipalme.org/verifirmav2/		





Inventario municipal de caminos

IDENTIFICACIÓN	
Camino 2909028	Orden Inventario 82
Nombre CAMINO SIN NOMBRE	
Referencia catastral 04053A02909028	
Referencias catastrales afectadas:	
Epigrafe: INMUEBLES	Calificación: DOMINIO
Subepigrafe: CAMINOS RURALES	Uso: PUBLICO
DESCRIPCIÓN	
Longitud: 1467.508	Anchura: 4.455285 Superficie: 6538
Inicio:	Categoría 3
Final:	
Descripción:	
Otra información:	
Camino afectado por vía pecuaria:	
Nombre vía pecuaria:	
Observaciones:	



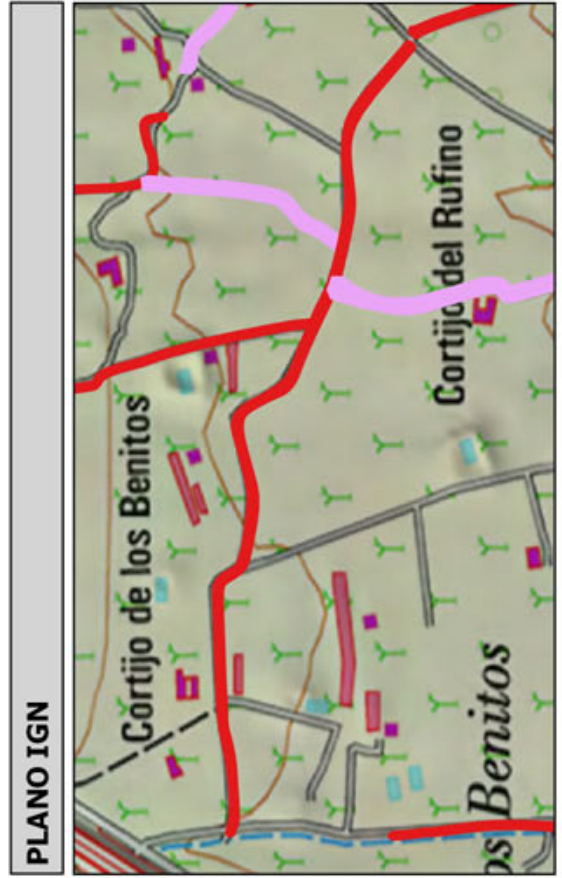
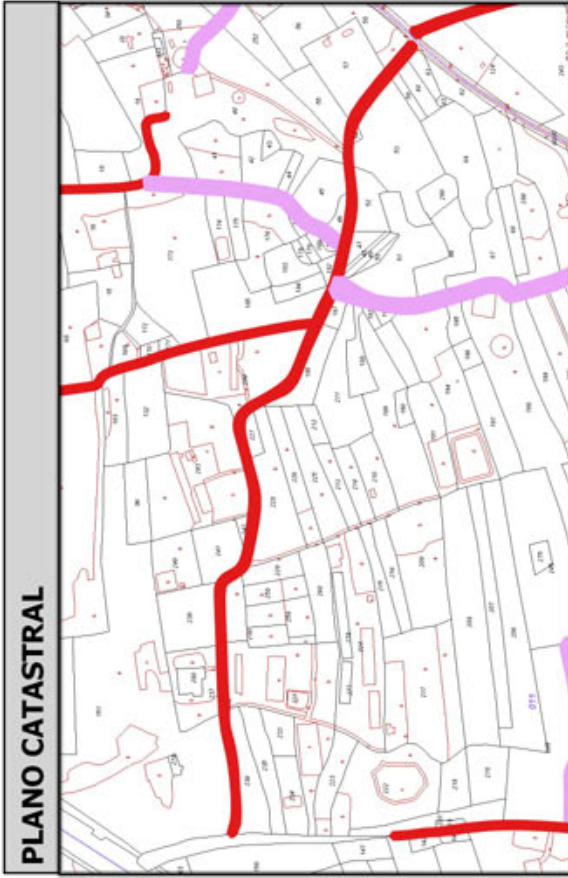
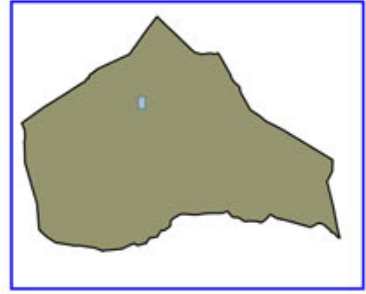
Código Seguro De Verificación:	goE/Bejo3JHkKUaSY8kFYw==	Estado	Fecha y hora
Firmado Por	Concepcion Pajarón Fernandez - Secretario/a Ayuntamiento Huercal Overa	Firmado	21/06/2016 13:56:18
Observaciones		Página	82/250
Url De Verificación	https://ov.dipalme.org/verifirmav2/		





Inventario municipal de caminos

IDENTIFICACIÓN	
Camino 1109056	Orden Inventario 83
Nombre CAMINO SIN NOMBRE	
Referencia catastral 04053A01109056	
Referencias catastrales afectadas:	
Epígrafe: INMUEBLES	Calificación: DOMINIO
Subepígrafe: CAMINOS RURALES	Uso: PUBLICO
DESCRIPCIÓN	
Longitud: 1070.778 ; Anchura: 6.097585 Superficie: 6529 Categoría 3	
Inicio:	
Final:	
Descripción:	
Otra información:	
Camino afectado por vía pecuaria:	
Nombre vía pecuaria:	
Observaciones:	



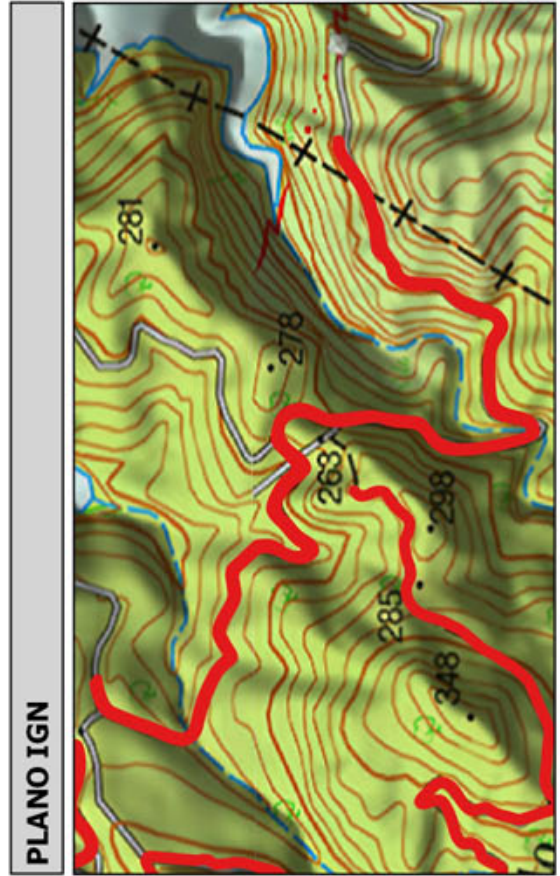
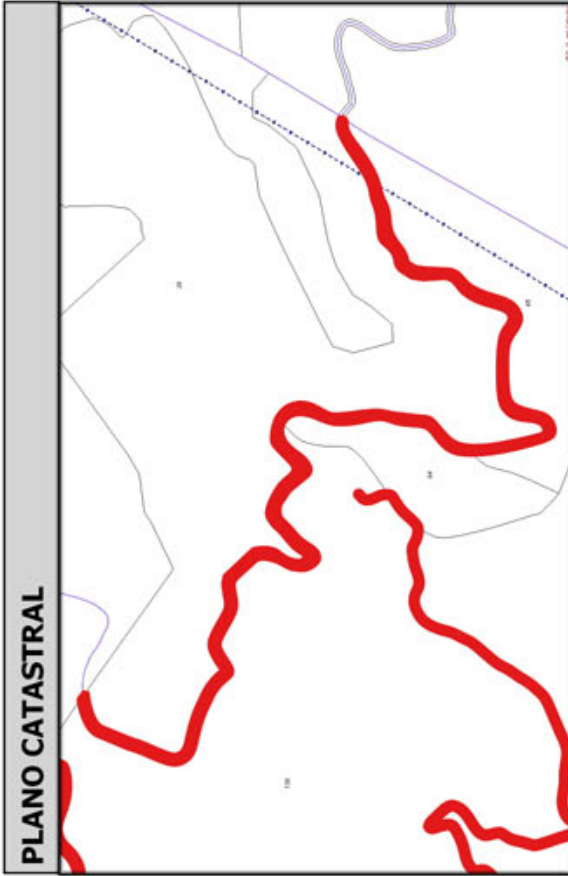
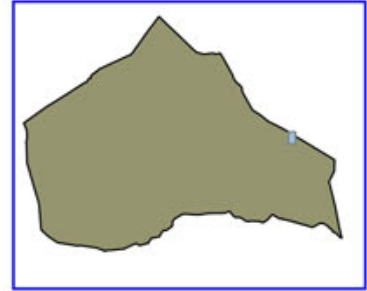
Código Seguro De Verificación:	goE/Bejo3JHkkUaSY8kFYw==	Estado	Fecha y hora
Firmado Por	Concepcion Pajarón Fernandez - Secretario/a Ayuntamiento Huercal Overa	Firmado	21/06/2016 13:56:18
Observaciones		Página	83/250
Url De Verificación	https://ov.dipalme.org/verifirmav2/		





Inventario municipal de caminos

IDENTIFICACIÓN	
Camino 3009018	Orden Inventario 84
Nombre CAMINO SIN NOMBRE	
Referencia catastral 04053A03009018	
Referencias catastrales afectadas:	
Epigrafe: INMUEBLES	Calificación: DOMINIO
Subepigrafe: CAMINOS RURALES	Uso: PUBLICO
DESCRIPCIÓN	
Longitud: 1562.1271 Anchura: 4.174267 Superficie: 6521	Categoría 3
Inicio:	
Final:	
Descripción:	
Otra información:	
Camino afectado por vía pecuaria:	
Nombre vía pecuaria:	
Observaciones:	



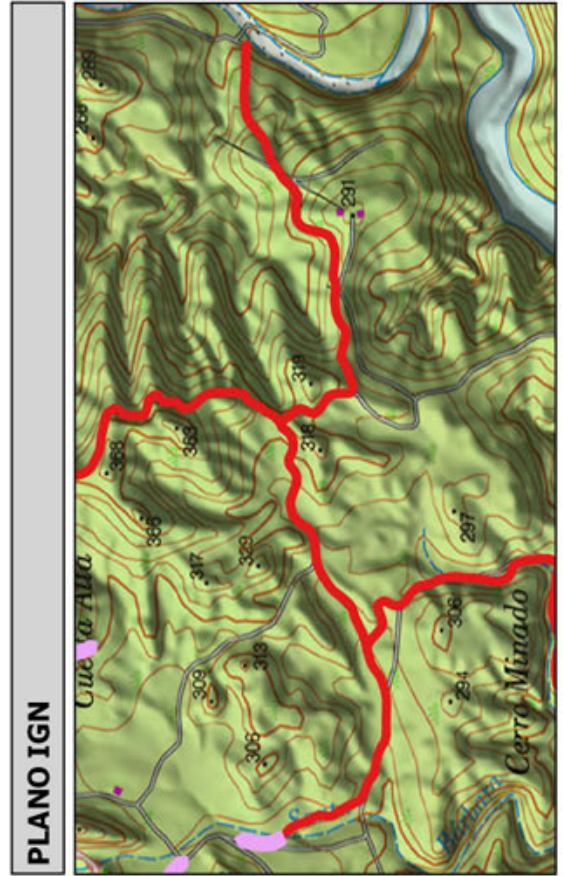
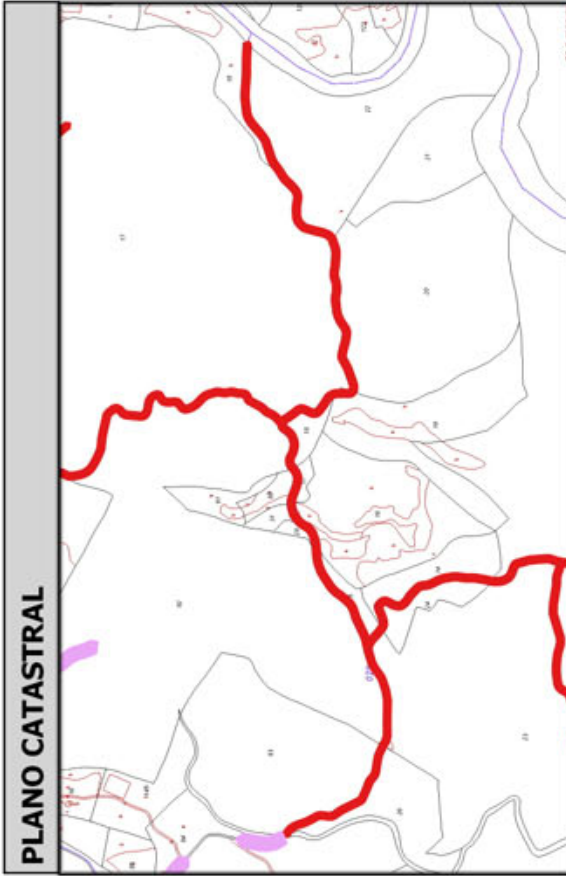
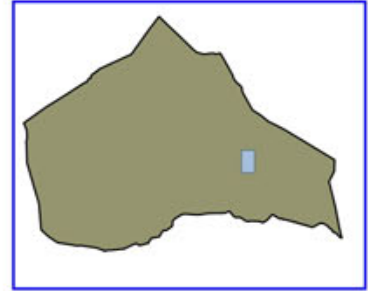
Código Seguro De Verificación:	goE/Bejo3JHkKUaSY8kFYw==	Estado	Fecha y hora
Firmado Por	Concepcion Pajarón Fernandez - Secretario/a Ayuntamiento Huercal Overa	Firmado	21/06/2016 13:56:18
Observaciones		Página	84/250
Url De Verificación	https://ov.dipalme.org/verificarmav2/		





Inventario municipal de caminos

IDENTIFICACIÓN	
Camino 2909031	Orden Inventario 85
Nombre CAMINO SIN NOMBRE	
Referencia catastral 04053A02909031	
Referencias catastrales afectadas:	
Epigrafe: INMUEBLES	Calificación: DOMINIO
Subepigrafe: CAMINOS RURALES	Uso: PUBLICO
DESCRIPCIÓN	
Longitud: 2201.619 ; Anchura: 2.931477 Superficie: 6454	Categoría 3
Inicio:	
Final:	
Descripción:	
Otra información:	
Camino afectado por vía pecuaria:	
Nombre vía pecuaria:	
Observaciones:	



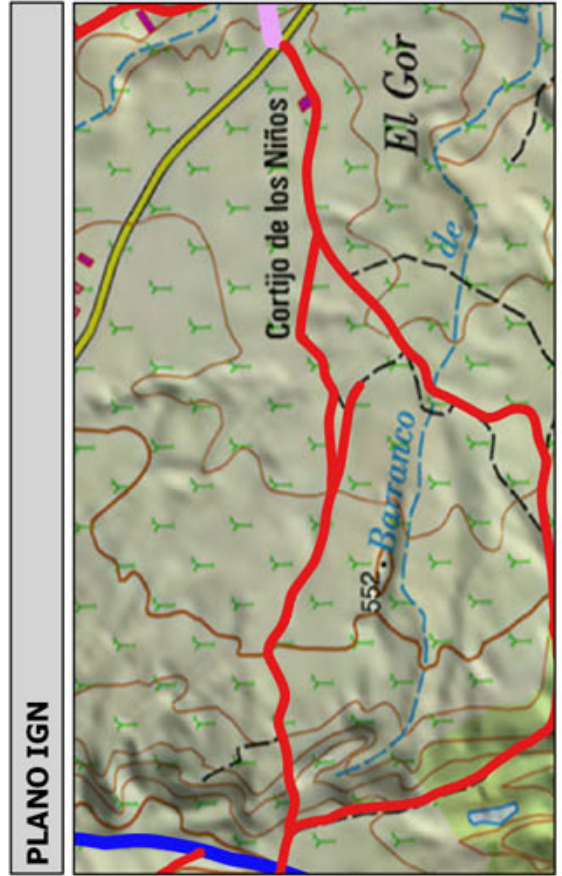
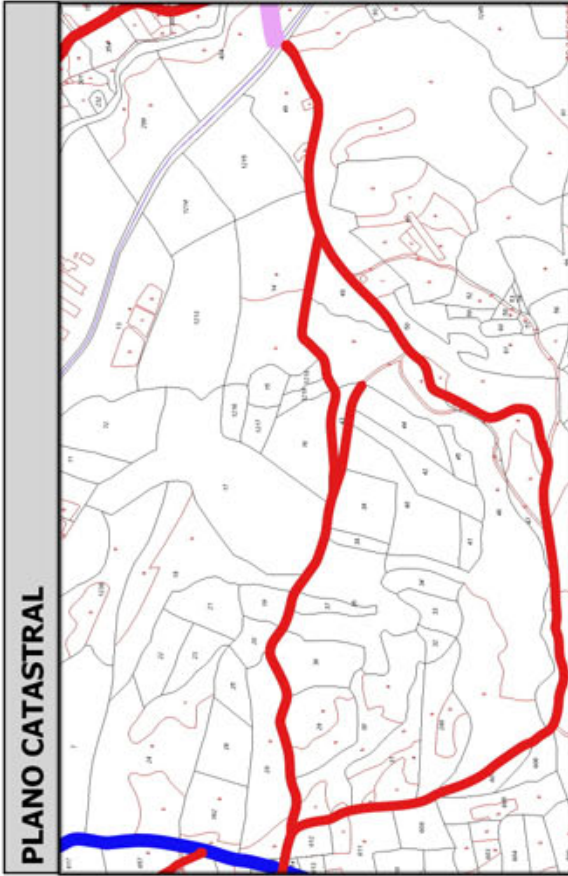
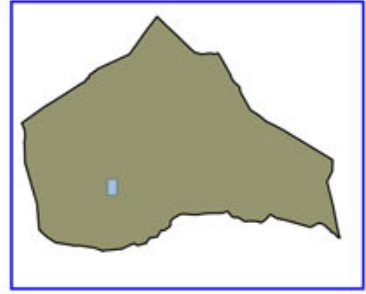
Código Seguro De Verificación:	goE/Bejo3JHkkUaSY8kFYw==	Estado	Fecha y hora
Firmado Por	Concepcion Pajarón Fernandez - Secretario/a Ayuntamiento Huercal Overa	Firmado	21/06/2016 13:56:18
Observaciones		Página	85/250
Url De Verificación	https://ov.dipalme.org/verifirmav2/		





Inventario municipal de caminos

IDENTIFICACIÓN	
Camino 6309101	Orden Inventario 86
Nombre CAMINO SIN NOMBRE	
Referencia catastral 04053A06309101	
Referencias catastrales afectadas:	
Epigrafe: INMUEBLES	Calificación: DOMINIO
Subepigrafe: CAMINOS RURALES	Uso: PUBLICO
DESCRIPCIÓN	
Longitud: 1533.286f Anchura: 4.186922 Superficie: 6420	Categoría 3
Inicio:	
Final:	
Descripción:	
Otra información:	
Camino afectado por vía pecuaria:	
Nombre vía pecuaria:	
Observaciones:	



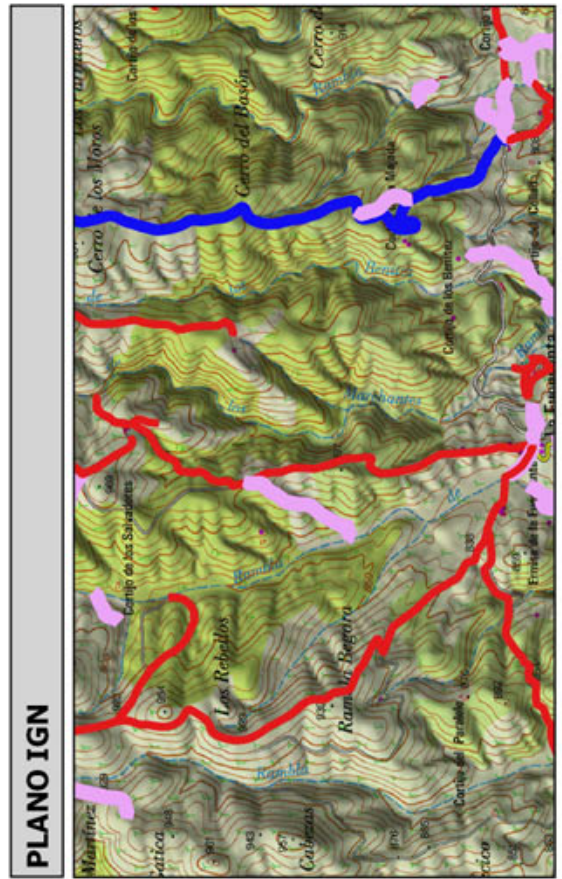
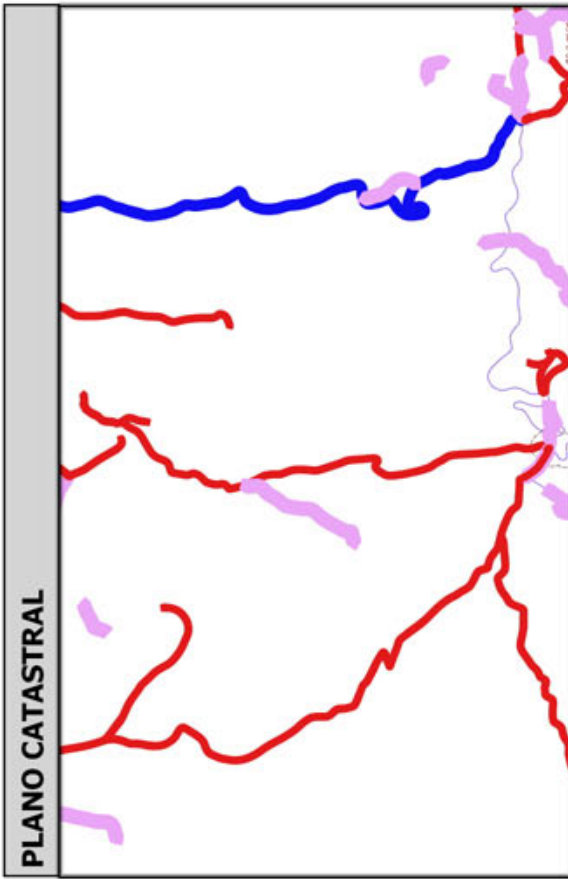
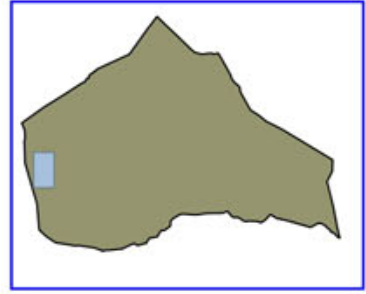
Código Seguro De Verificación:	goE/Bejo3JHkKUaSY8kFYw==	Estado	Fecha y hora
Firmado Por	Concepcion Pajarón Fernandez - Secretario/a Ayuntamiento Huercal Overa	Firmado	21/06/2016 13:56:18
Observaciones		Página	86/250
Url De Verificación	https://ov.dipalme.org/verifirmav2/		





Inventario municipal de caminos

IDENTIFICACIÓN	
Camino 0209056	Orden Inventario 87
Nombre CAMINO SIN NOMBRE	
Referencia catastral 04053A00209056	
Referencias catastrales afectadas:	
Epígrafe: INMUEBLES	Calificación: DOMINIO
Subepígrafe: CAMINOS RURALES	Uso: PUBLICO
DESCRIPCIÓN	
Longitud: 1978.8611 Anchura: 3.235629 Superficie: 6403	Categoría 3
Inicio:	
Final:	
Descripción:	
Otra información:	
Camino afectado por vía pecuaria:	
Nombre vía pecuaria:	
Observaciones:	



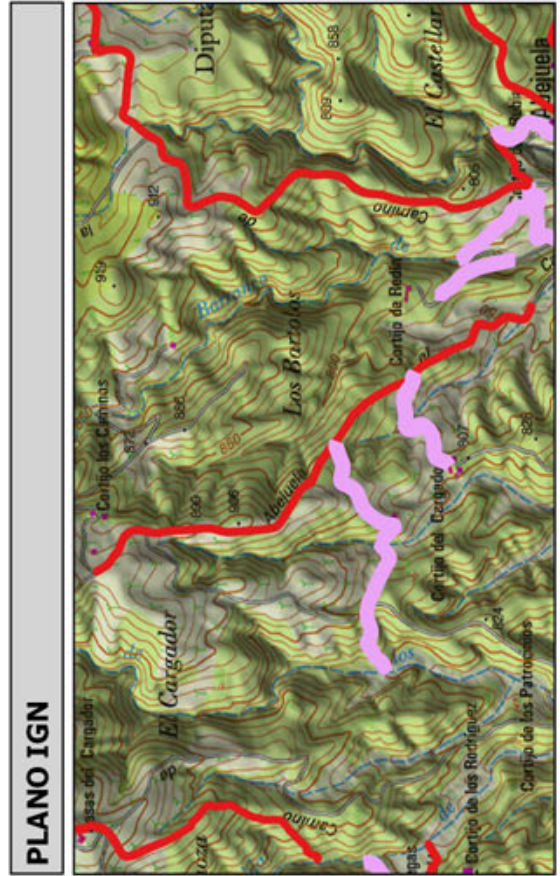
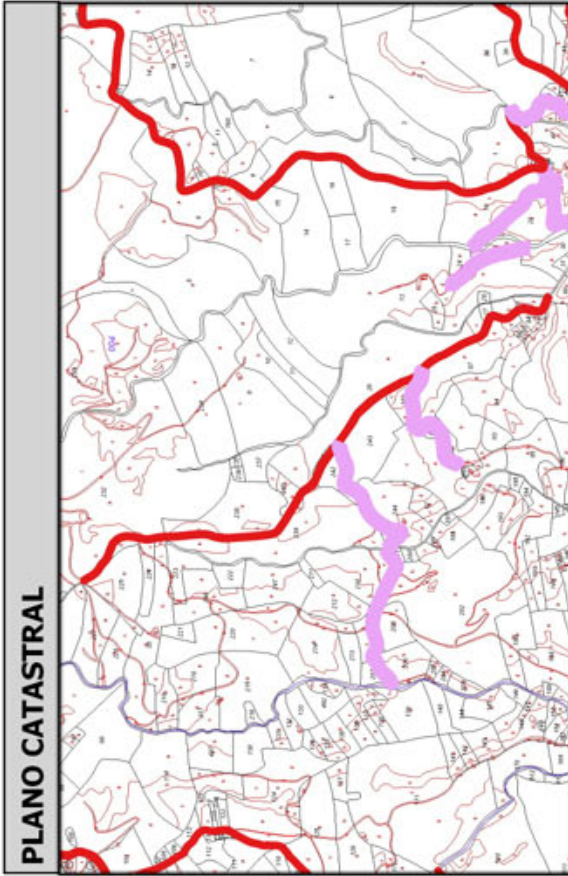
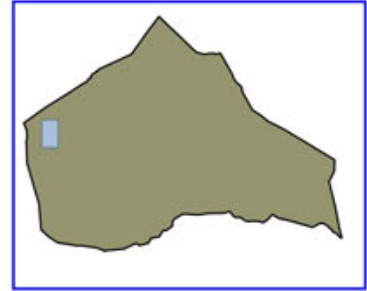
Código Seguro De Verificación:	goE/Bejo3JHkKUaSY8kFYw==	Estado	Fecha y hora
Firmado Por	Concepcion Pajarón Fernandez - Secretario/a Ayuntamiento Huercal Overa	Firmado	21/06/2016 13:56:18
Observaciones		Página	87/250
Url De Verificación	https://ov.dipalme.org/verificarmav2/		





Inventario municipal de caminos

IDENTIFICACIÓN	
Camino 0409021	Orden Inventario 88
Nombre CAMINO SIN NOMBRE	
Referencia catastral 04053A00409021	
Referencias catastrales afectadas:	
Epigrafe: INMUEBLES	Calificación: DOMINIO
Subepigrafe: CAMINOS RURALES	Uso: PUBLICO
DESCRIPCIÓN	
Longitud: 1671.291	Anchura: 3.769936 Superficie: 6301 Categoría 3
Inicio:	
Final:	
Descripción:	
Otra información:	
Camino afectado por vía pecuaria:	
Nombre vía pecuaria:	
Observaciones:	



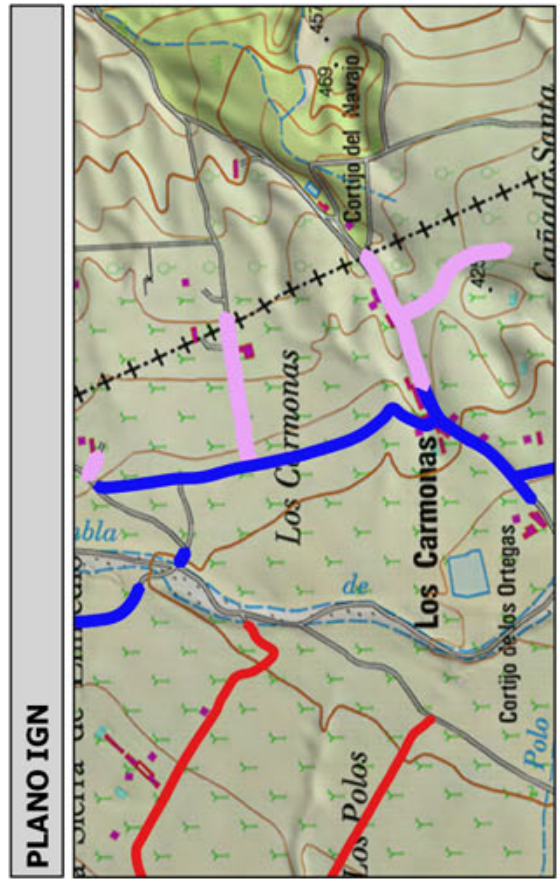
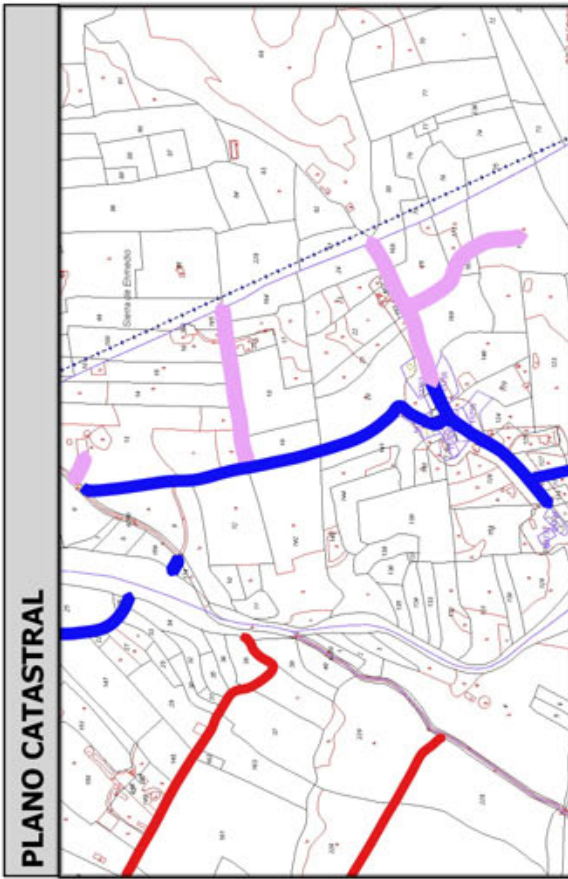
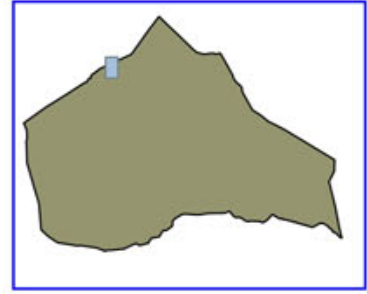
Código Seguro De Verificación:	goE/Bejo3JHkKUaSY8kFYw==	Estado	Fecha y hora
Firmado Por	Concepcion Pajarón Fernandez - Secretario/a Ayuntamiento Huercal Overa	Firmado	21/06/2016 13:56:18
Observaciones		Página	88/250
Url De Verificación	https://ov.dipalme.org/verifirmav2/		





Inventario municipal de caminos

IDENTIFICACIÓN	
Camino 1309024	Orden Inventario 89
Nombre CAMINO SIN NOMBRE	
Referencia catastral 04053A01309024	
Referencias catastrales afectadas:	
Epigrafe: INMUEBLES	Calificación: DOMINIO
Subepigrafe: CAMINOS RURALES	Uso: PUBLICO
DESCRIPCIÓN	
Longitud: 1163.882 ; Anchura: 5.366551	Superficie: 6246
Inicio:	Categoría 2
Final:	
Descripción:	
Otra información:	
Camino afectado por vía pecuaria:	
Nombre vía pecuaria:	
Observaciones:	



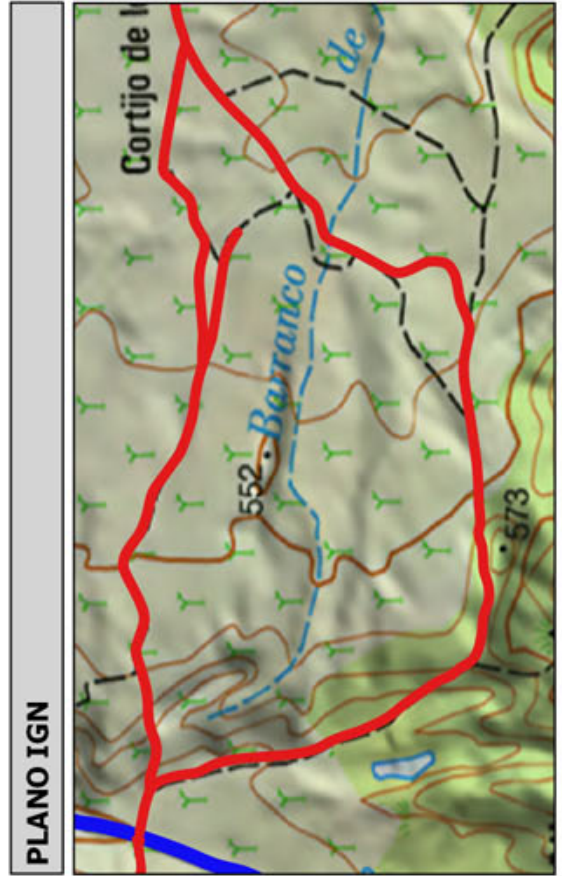
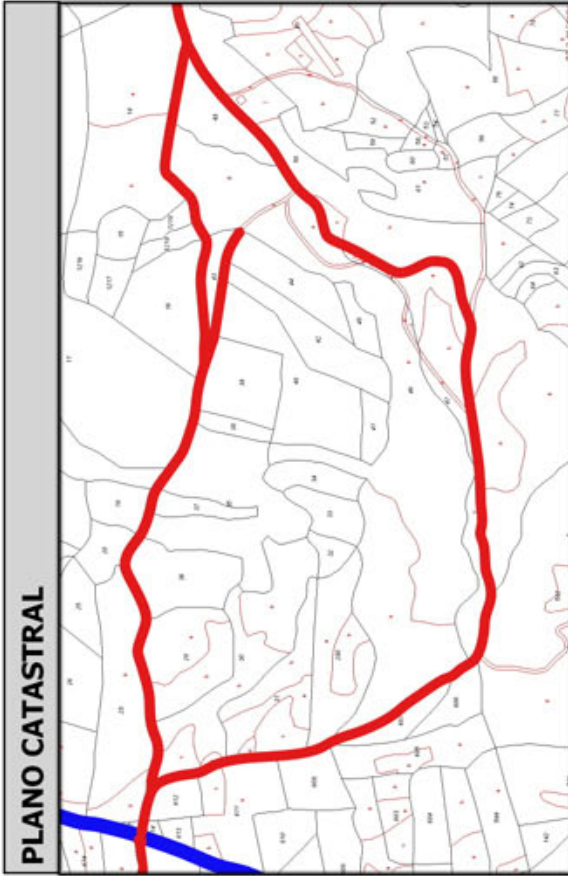
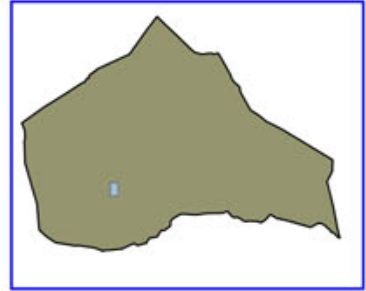
Código Seguro De Verificación:	goE/Bejo3JHkkUaSY8kFYw==	Estado	Fecha y hora
Firmado Por	Concepcion Pajarón Fernandez - Secretario/a Ayuntamiento Huercal Overa	Firmado	21/06/2016 13:56:18
Observaciones		Página	89/250
Url De Verificación	https://ov.dipalme.org/verifirmav2/		





Inventario municipal de caminos

IDENTIFICACIÓN	
Camino 6309073	Orden Inventario 90
Nombre CAMINO SIN NOMBRE	
Referencia catastral 04053A06309073	
Referencias catastrales afectadas:	
Epigrafe: INMUEBLES	Calificación: DOMINIO
Subepigrafe: CAMINOS RURALES	Uso: PUBLICO
DESCRIPCIÓN	
Longitud: 1538.272 ; Anchura: 4.020623	Superficie: 6185
	Categoría 3
Inicio:	
Final:	
Descripción:	
Otra información:	
Camino afectado por vía pecuaria:	
Nombre vía pecuaria:	
Observaciones:	



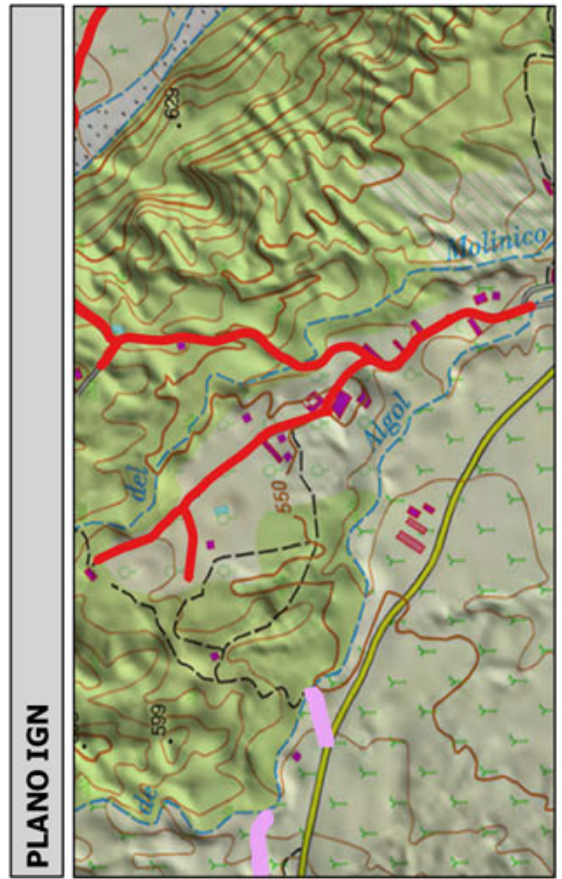
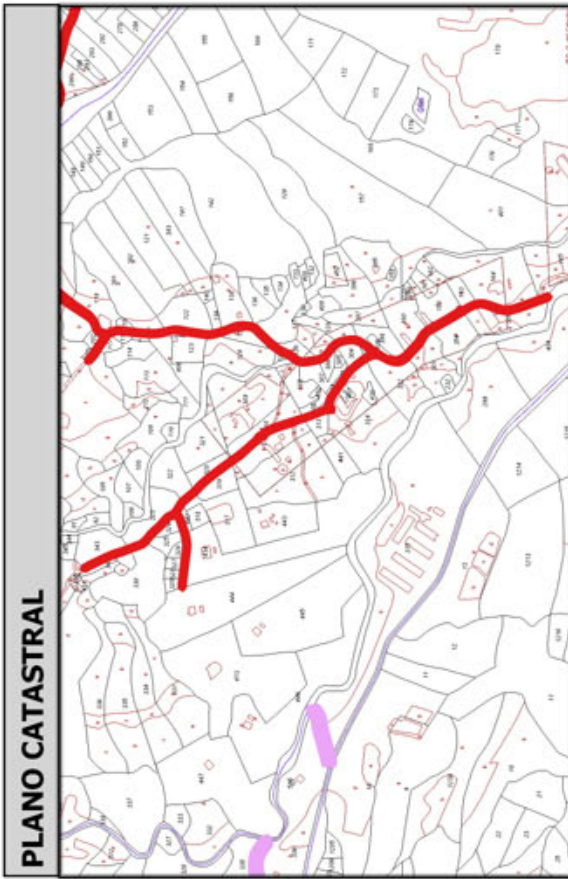
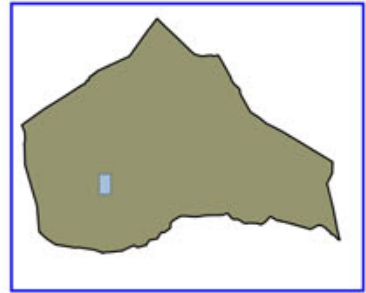
Código Seguro De Verificación:	goE/Bejo3JHkKUaSY8kFYw==	Estado	Fecha y hora
Firmado Por	Concepcion Pajarón Fernandez - Secretario/a Ayuntamiento Huercal Overa	Firmado	21/06/2016 13:56:18
Observaciones		Página	90/250
Url De Verificación	https://ov.dipalme.org/verificarmav2/		





Inventario municipal de caminos

IDENTIFICACIÓN	
Camino 6409053	Orden Inventario 91
Nombre CAMINO SIN NOMBRE	
Referencia catastral 04053A06409053	
Referencias catastrales afectadas:	
Epigrafe: INMUEBLES	Calificación: DOMINIO
Subepigrafe: CAMINOS RURALES	Uso: PUBLICO
DESCRIPCIÓN	
Longitud: 1311.617 Anchura: 4.684125 Superficie: 6144	Categoría 3
Inicio:	
Final:	
Descripción:	
Otra información:	
Camino afectado por vía pecuaria:	
Nombre vía pecuaria:	
Observaciones:	



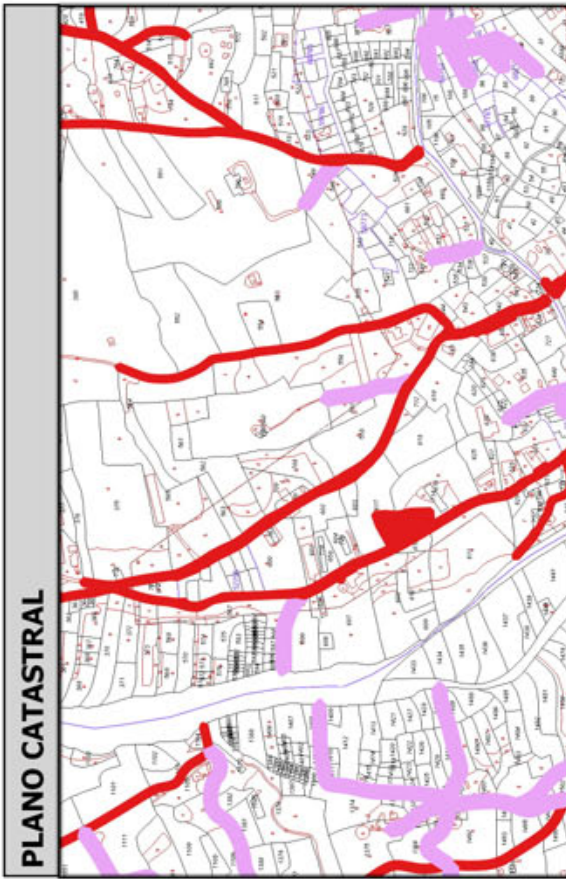
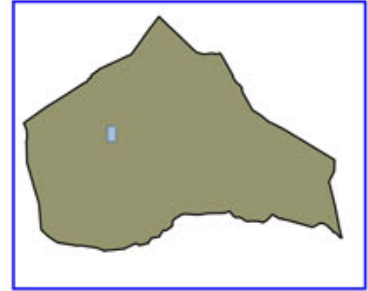
Código Seguro De Verificación:	goE/Bejo3JHkKUaSY8kFYw==	Estado	Fecha y hora
Firmado Por	Concepcion Pajarón Fernandez - Secretario/a Ayuntamiento Huercal Overa	Firmado	21/06/2016 13:56:18
Observaciones		Página	91/250
Url De Verificación	https://ov.dipalme.org/verifirmav2/		





Inventario municipal de caminos

IDENTIFICACIÓN	
Camino 5409121	Orden Inventario 92
Nombre CAMINO SIN NOMBRE	
Referencia catastral 04053A05409121	
Referencias catastrales afectadas:	
Epigrafe: INMUEBLES	Calificación: DOMINIO
Subepigrafe: CAMINOS RURALES	Uso: PUBLICO
DESCRIPCIÓN	
Longitud: 893.9095 Anchura: 6.863686 Superficie: 6136	Categoría 3
Inicio:	
Final:	
Descripción:	
Otra información:	
Camino afectado por vía pecuaria:	
Nombre vía pecuaria:	
Observaciones:	



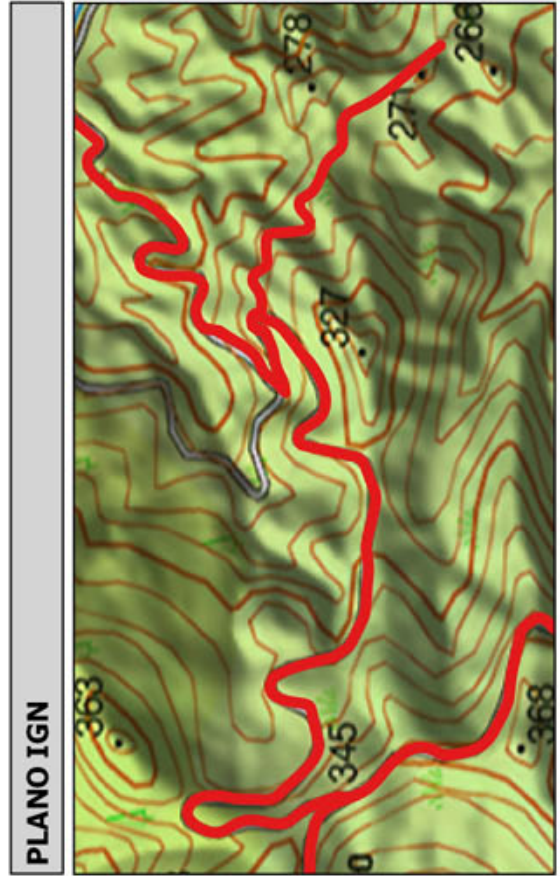
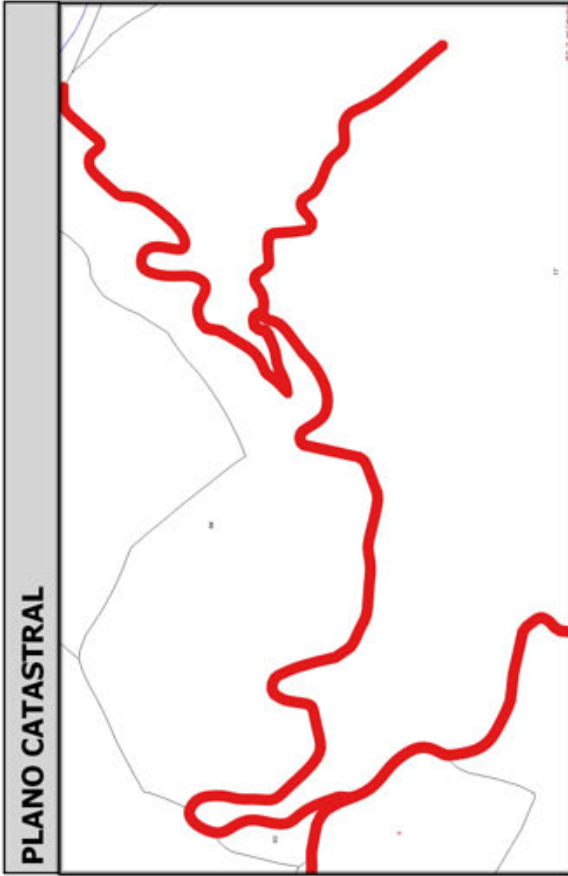
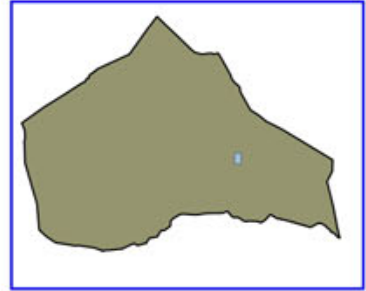
Código Seguro De Verificación:	goE/Bejo3JHkKUaSY8kFYw==	Estado	Fecha y hora
Firmado Por	Concepcion Pajarón Fernandez - Secretario/a Ayuntamiento Huercal Overa	Firmado	21/06/2016 13:56:18
Observaciones		Página	92/250
Url De Verificación	https://ov.dipalme.org/verifirmav2/		





Inventario municipal de caminos

IDENTIFICACIÓN	
Camino 2909027	Orden Inventario
Nombre CAMINO SIN NOMBRE	93
Referencia catastral 04053A02909027	
Referencias catastrales afectadas:	
Epigrafe: INMUEBLES	Calificación: DOMINIO
Subepigrafe: CAMINOS RURALES	Uso: PUBLICO
DESCRIPCIÓN	
Longitud: 1477.272 Anchura: 4.132331 Superficie: 6105 Categoría 3	
Inicio:	
Final:	
Descripción:	
Otra información:	
Camino afectado por vía pecuaria:	
Nombre vía pecuaria:	
Observaciones:	



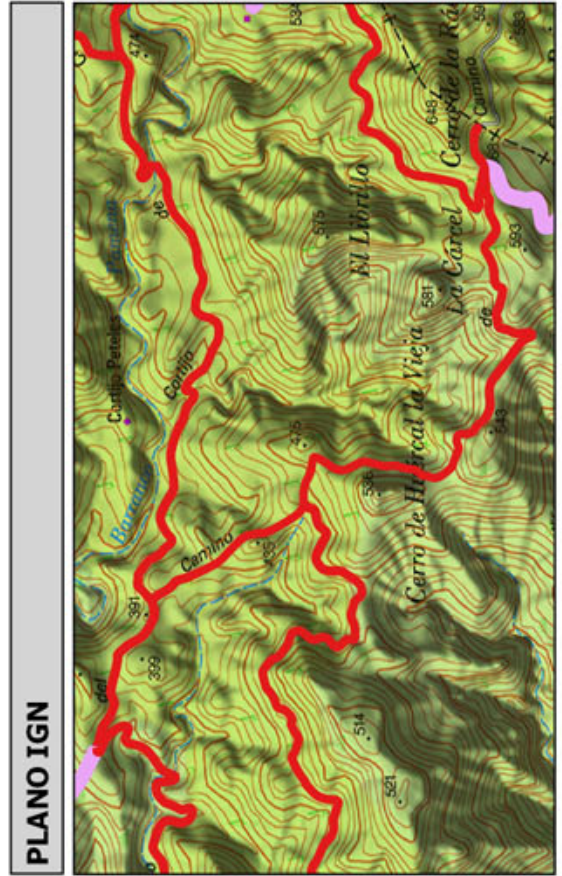
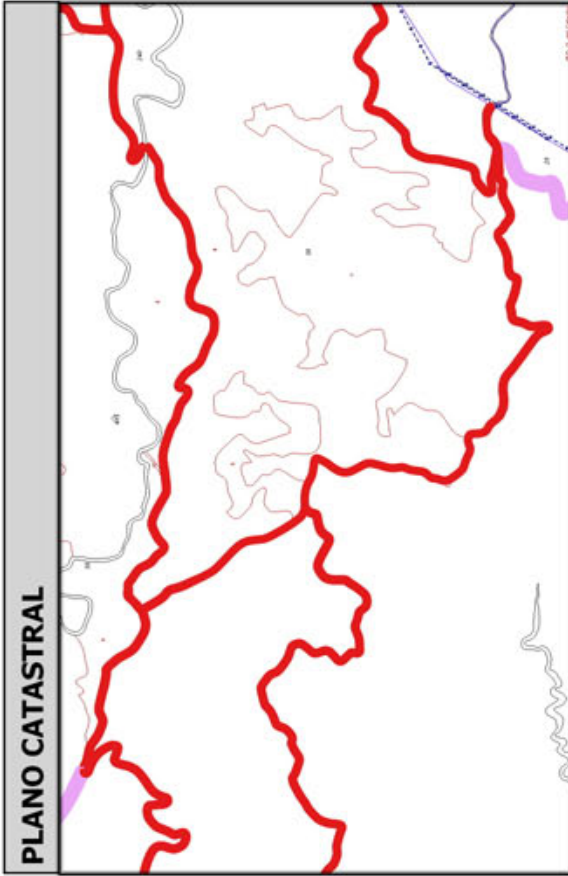
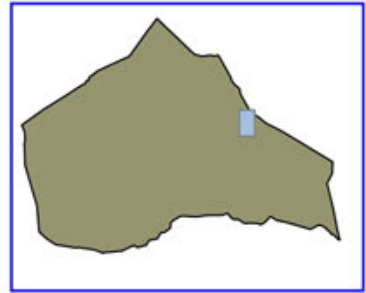
Código Seguro De Verificación:	goE/Bejo3JHkKUaSY8kFYw==	Estado	Fecha y hora
Firmado Por	Concepcion Pajarón Fernandez - Secretario/a Ayuntamiento Huercal Overa	Firmado	21/06/2016 13:56:18
Observaciones		Página	93/250
Url De Verificación	https://ov.dipalme.org/verificarmav2/		





Inventario municipal de caminos

IDENTIFICACIÓN	
Camino 3009006	Orden Inventario 94
Nombre CAMINO SIN NOMBRE	
Referencia catastral 04053A03009006	
Referencias catastrales afectadas:	
Epigrafe: INMUEBLES	Calificación: DOMINIO
Subepigrafe: CAMINOS RURALES	Uso: PUBLICO
DESCRIPCIÓN	
Longitud: 2676.420	Anchura: 2.277609 Superficie: 6096
Inicio:	Categoría 3
Final:	
Descripción:	
Otra información:	
Camino afectado por vía pecuaria:	
Nombre vía pecuaria:	
Observaciones:	



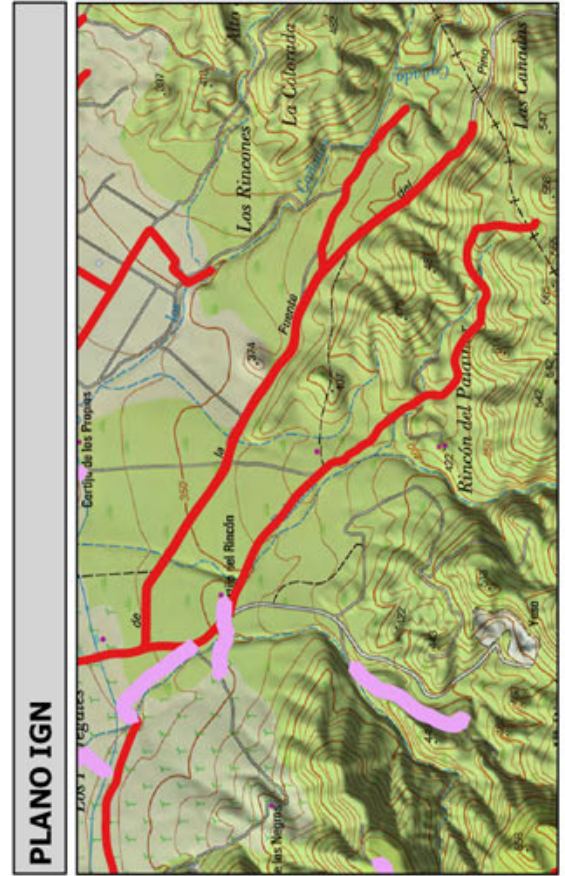
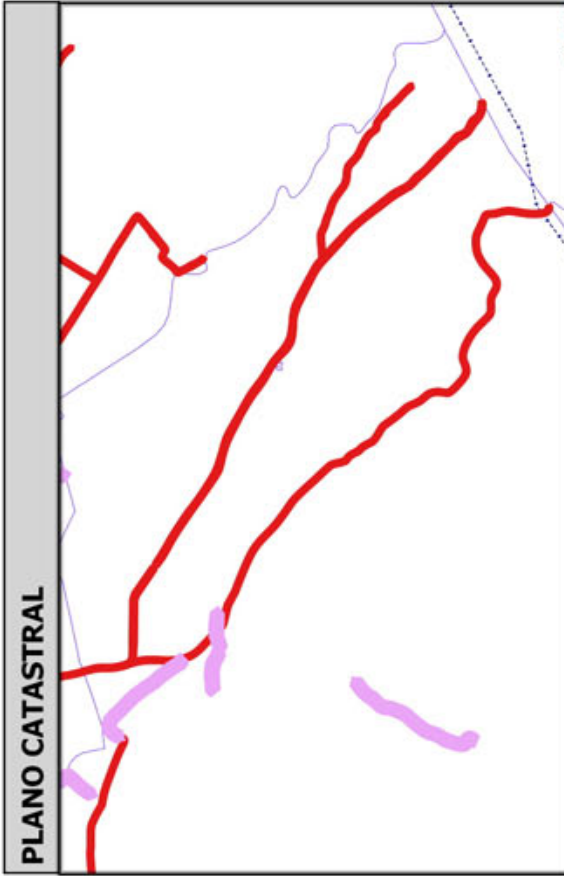
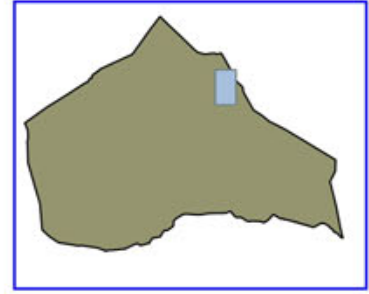
Código Seguro De Verificación:	goE/Bejo3JHkKUaSY8kFYw==	Estado	Fecha y hora
Firmado Por	Concepcion Pajarón Fernandez - Secretario/a Ayuntamiento Huercal Overa	Firmado	21/06/2016 13:56:18
Observaciones		Página	94/250
Url De Verificación	https://ov.dipalme.org/verificarmav2/		





Inventario municipal de caminos

IDENTIFICACIÓN	
Camino 2609004	Orden Inventario 95
Nombre CAMINO SIN NOMBRE	
Referencia catastral 04053A02609004	
Referencias catastrales afectadas:	
Epígrafe: INMUEBLES	Calificación: DOMINIO
Subepígrafe: CAMINOS RURALES	Uso: PUBLICO
DESCRIPCIÓN	
Longitud: 2638.9511 Anchura: 2.306972 Superficie: 6088	Categoría 3
Inicio:	
Final:	
Descripción:	
Otra información:	
Camino afectado por vía pecuaria:	
Nombre vía pecuaria:	
Observaciones:	



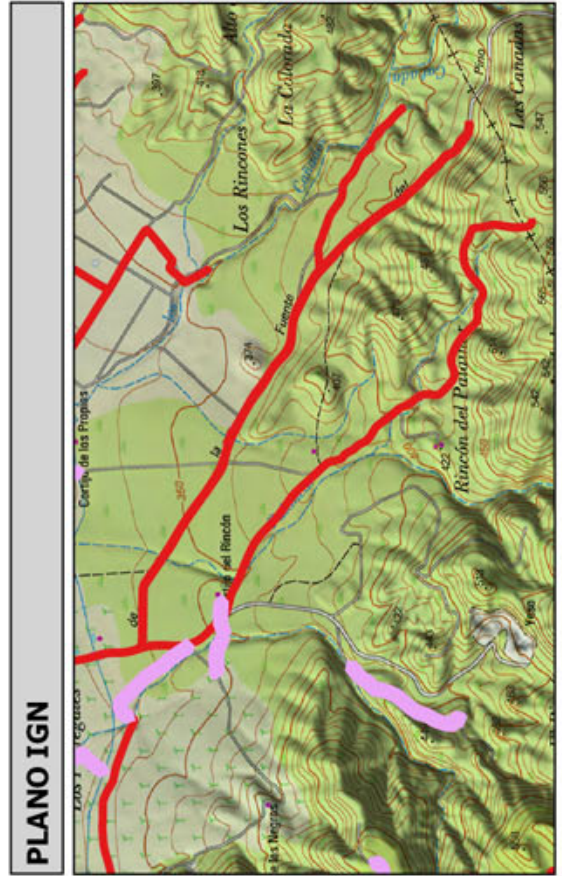
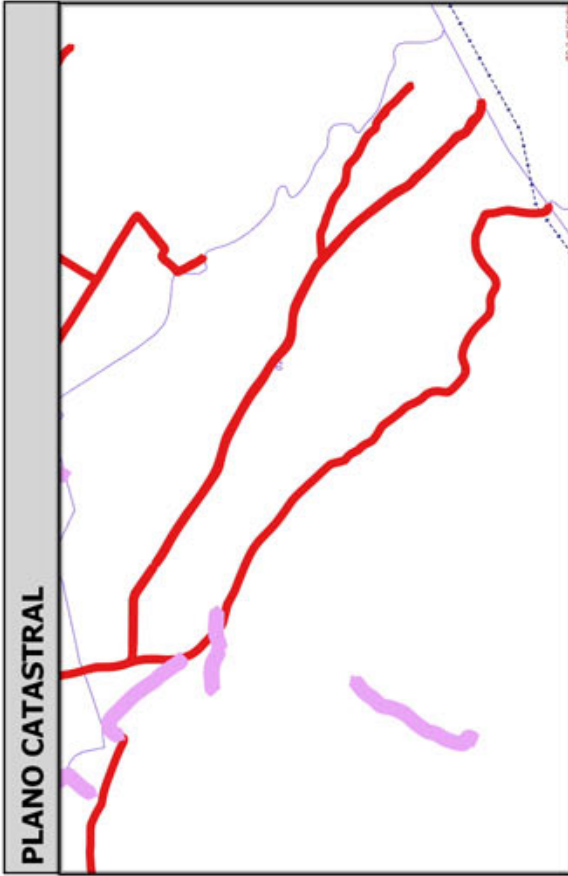
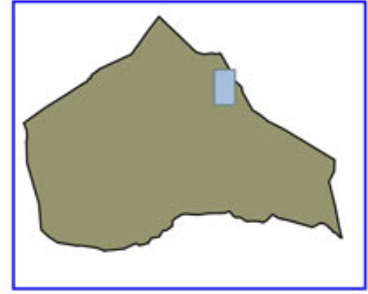
Código Seguro De Verificación:	goE/Bejo3JHkKUaSY8kFYw==	Estado	Fecha y hora
Firmado Por	Concepcion Pajarón Fernandez - Secretario/a Ayuntamiento Huercal Overa	Firmado	21/06/2016 13:56:18
Observaciones		Página	95/250
Url De Verificación	https://ov.dipalme.org/verificarmav2/		





Inventario municipal de caminos

IDENTIFICACIÓN	
Camino 2709088	Orden Inventario 96
Nombre CAMINO SIN NOMBRE	
Referencia catastral 04053A02709088	
Referencias catastrales afectadas:	
Epígrafe: INMUEBLES	Calificación: DOMINIO
Subepígrafe: CAMINOS RURALES	Uso: PUBLICO
DESCRIPCIÓN	
Longitud: 2638.011 ; Anchura: 2.295662	Superficie: 6056 Categoría 3
Inicio:	
Final:	
Descripción:	
Otra información:	
Camino afectado por vía pecuaria:	
Nombre vía pecuaria:	
Observaciones:	



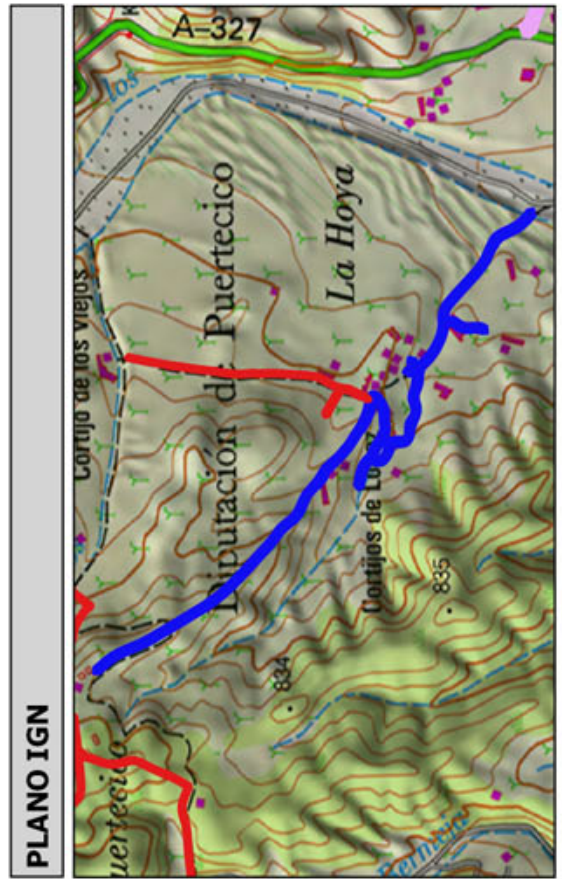
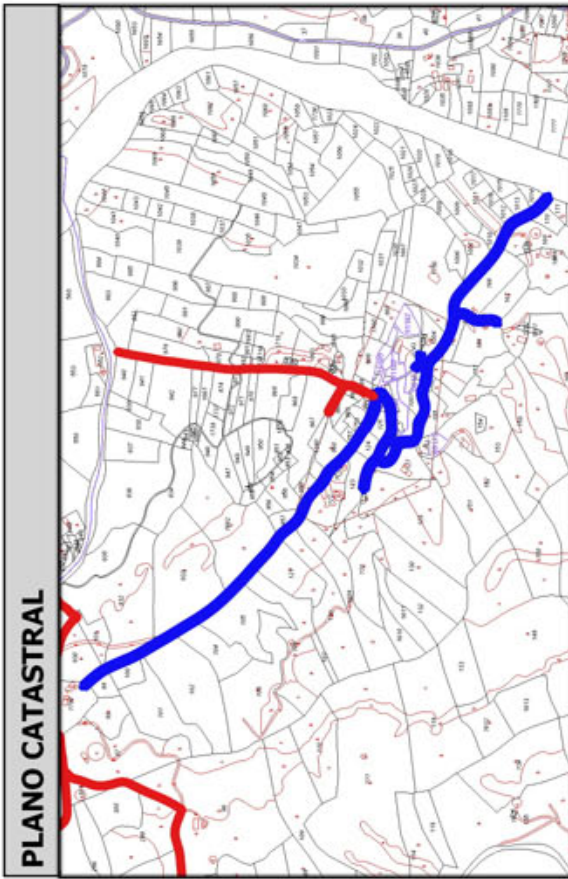
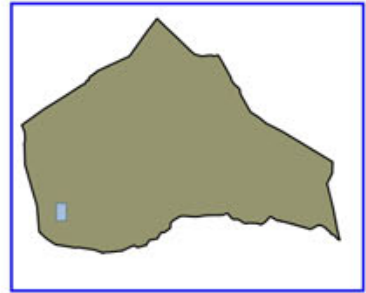
Código Seguro De Verificación:	goE/Bejo3JHkKUaSY8kFYw==	Estado	Fecha y hora
Firmado Por	Concepcion Pajarón Fernandez - Secretario/a Ayuntamiento Huercal Overa	Firmado	21/06/2016 13:56:18
Observaciones		Página	96/250
Url De Verificación	https://ov.dipalme.org/verificarmav2/		





Inventario municipal de caminos

IDENTIFICACIÓN	
Camino 4909115	Orden Inventario 97
Nombre CAMINO SIN NOMBRE	
Referencia catastral 04053A04909115	
Referencias catastrales afectadas:	
Epigrafe: INMUEBLES	Calificación: DOMINIO
Subepigrafe: CAMINOS RURALES	Uso: PUBLICO
DESCRIPCIÓN	
Longitud: 1667.529 ; Anchura: 3.583405	Superficie: 5975
Inicio:	Categoría 2
Final:	
Descripción:	
Otra información:	
Camino afectado por vía pecuaria:	
Nombre vía pecuaria:	
Observaciones:	



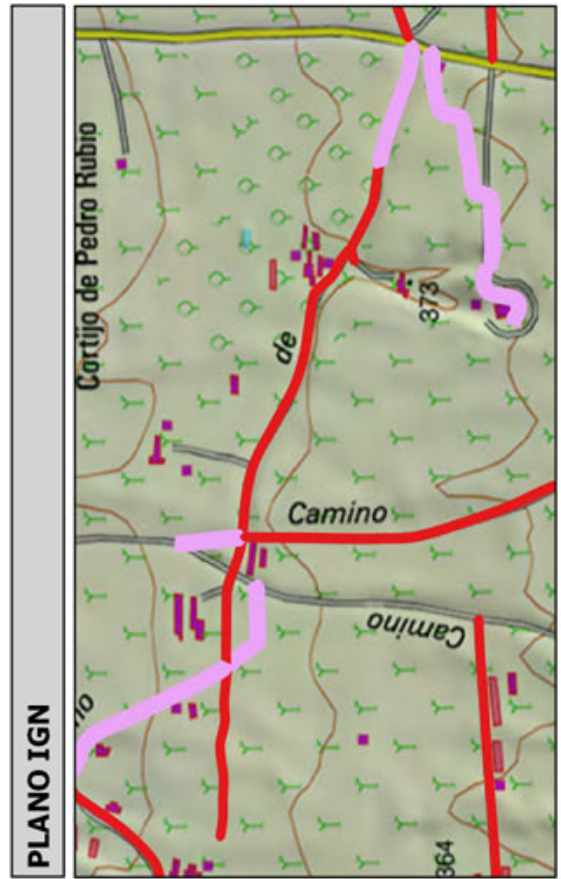
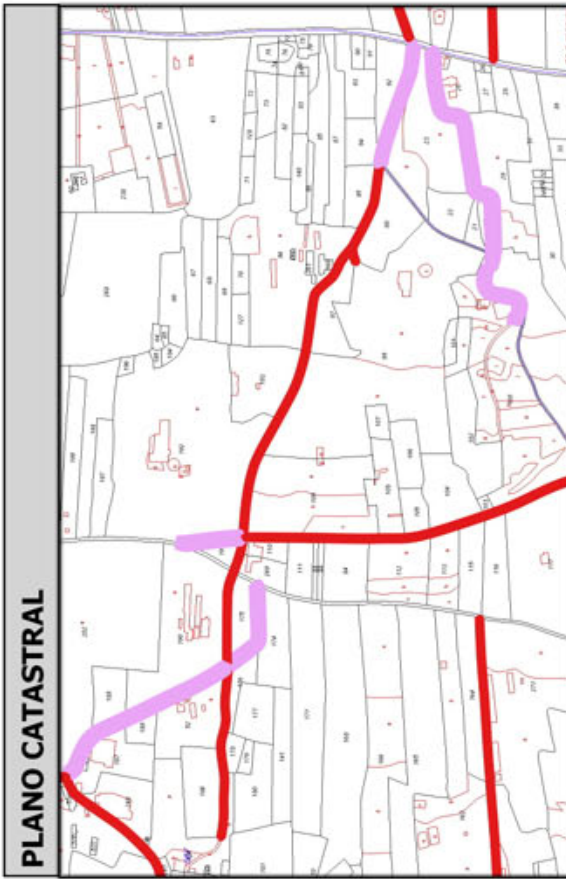
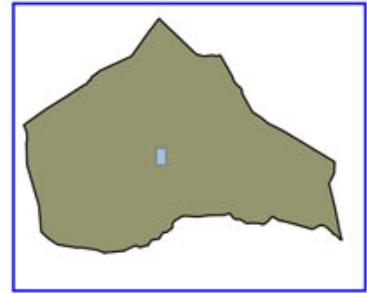
Código Seguro De Verificación:	goE/Bejo3JHkKUaSY8kFYw==	Estado	Fecha y hora
Firmado Por	Concepcion Pajarón Fernandez - Secretario/a Ayuntamiento Huercal Overa	Firmado	21/06/2016 13:56:18
Observaciones		Página	97/250
Url De Verificación	https://ov.dipalme.org/verifirmav2/		





Inventario municipal de caminos

IDENTIFICACIÓN	
Camino 6709032	Orden Inventario 98
Nombre CAMINO SIN NOMBRE	
Referencia catastral 04053A06709032	
Referencias catastrales afectadas:	
Epigrafe: INMUEBLES	Calificación: DOMINIO
Subepigrafe: CAMINOS RURALES	Uso: PUBLICO
DESCRIPCIÓN	
Longitud: 1409.735 Anchura: 4.206236 Superficie: 5930	Categoría 3
Inicio:	
Final:	
Descripción:	
Otra información:	
Camino afectado por vía pecuaria:	
Nombre vía pecuaria:	
Observaciones:	



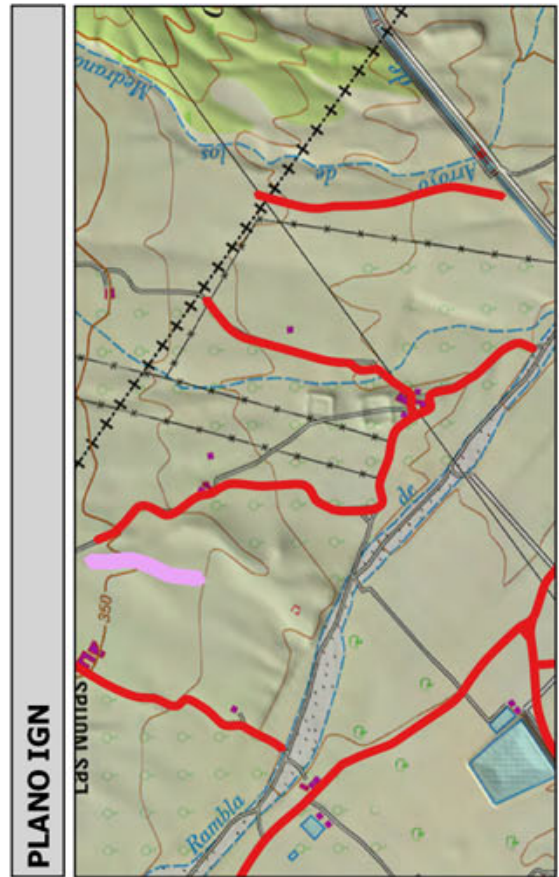
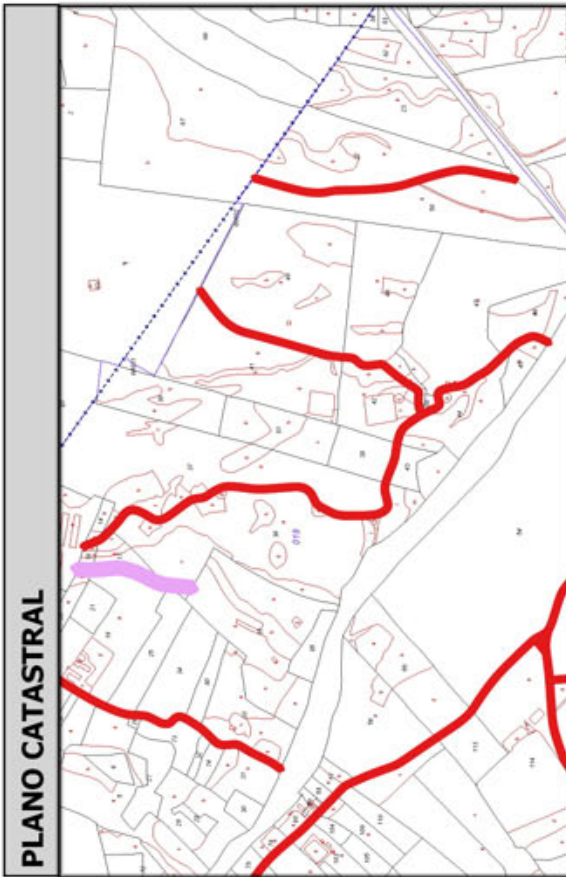
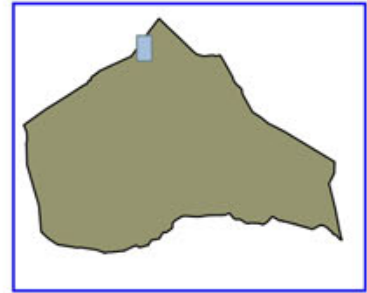
Código Seguro De Verificación:	goE/Bejo3JHkKUaSY8kFYw==	Estado	Fecha y hora
Firmado Por	Concepcion Pajarón Fernandez - Secretario/a Ayuntamiento Huercal Overa	Firmado	21/06/2016 13:56:18
Observaciones		Página	98/250
Url De Verificación	https://ov.dipalme.org/verifirmav2/		





Inventario municipal de caminos

IDENTIFICACIÓN	
Camino 1909017	Orden Inventario 99
Nombre CAMINO SIN NOMBRE	
Referencia catastral 04053A01909017	
Referencias catastrales afectadas:	
Epigrafe: INMUEBLES	Calificación: DOMINIO
Subepigrafe: CAMINOS RURALES	Uso: PUBLICO
DESCRIPCIÓN	
Longitud: 1528.4171 Anchura: 3.876254 Superficie: 5925	Categoría 3
Inicio:	
Final:	
Descripción:	
Otra información:	
Camino afectado por vía pecuaria:	
Nombre vía pecuaria:	
Observaciones:	



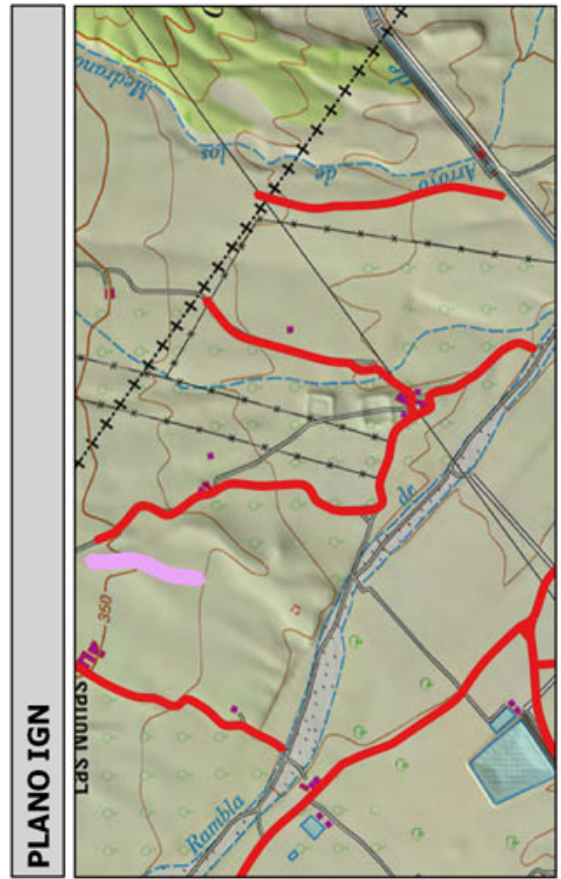
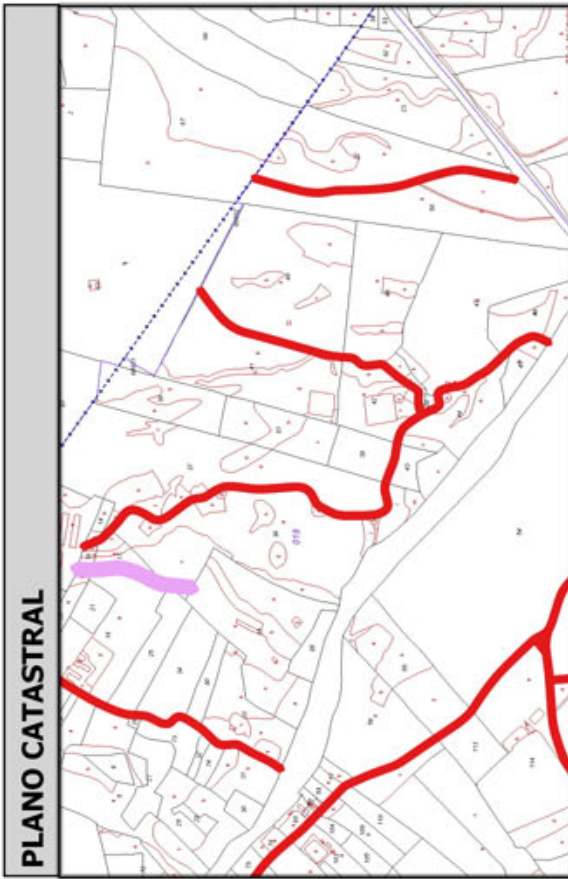
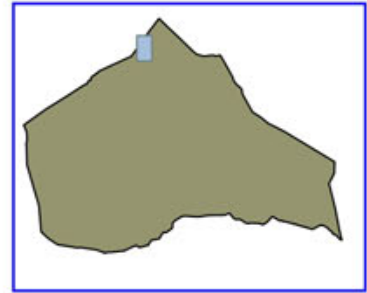
Código Seguro De Verificación:	goE/Bejo3JHkKUaSY8kFYw==	Estado	Fecha y hora
Firmado Por	Concepcion Pajarón Fernandez - Secretario/a Ayuntamiento Huercal Overa	Firmado	21/06/2016 13:56:18
Observaciones		Página	99/250
Url De Verificación	https://ov.dipalme.org/verificarmav2/		





Inventario municipal de caminos

IDENTIFICACIÓN	
Camino 1909017	Orden Inventario 100
Nombre CAMINO SIN NOMBRE	
Referencia catastral 04053A01909017	
Referencias catastrales afectadas:	
Epigrafe: INMUEBLES	Calificación: DOMINIO
Subepigrafe: CAMINOS RURALES	Uso: PUBLICO
DESCRIPCIÓN	
Longitud: 1528.4171 Anchura: 3.876254 Superficie: 5925	Categoría 3
Inicio:	
Final:	
Descripción:	
Otra información:	
Camino afectado por vía pecuaria:	
Nombre vía pecuaria:	
Observaciones:	



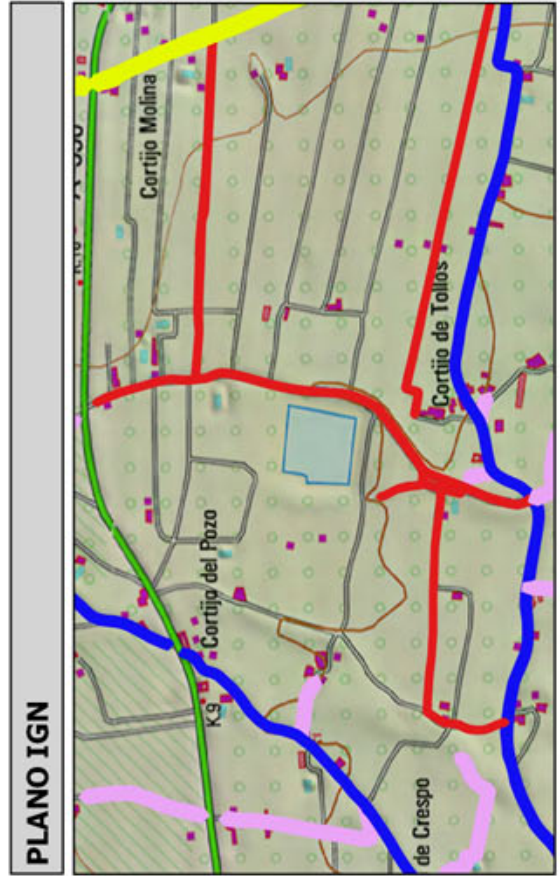
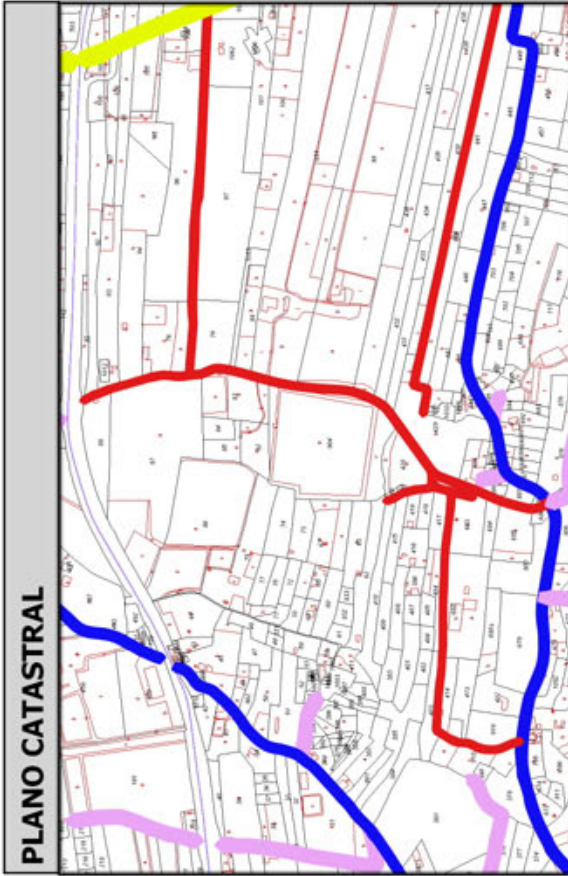
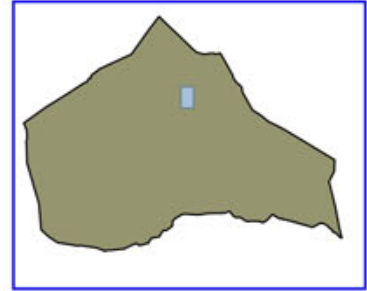
Código Seguro De Verificación:	goE/Bejo3JHkKUaSY8kFYw==	Estado	Fecha y hora
Firmado Por	Concepcion Pajarón Fernandez - Secretario/a Ayuntamiento Huercal Overa	Firmado	21/06/2016 13:56:18
Observaciones		Página	100/250
Url De Verificación	https://ov.dipalme.org/verifirmav2/		





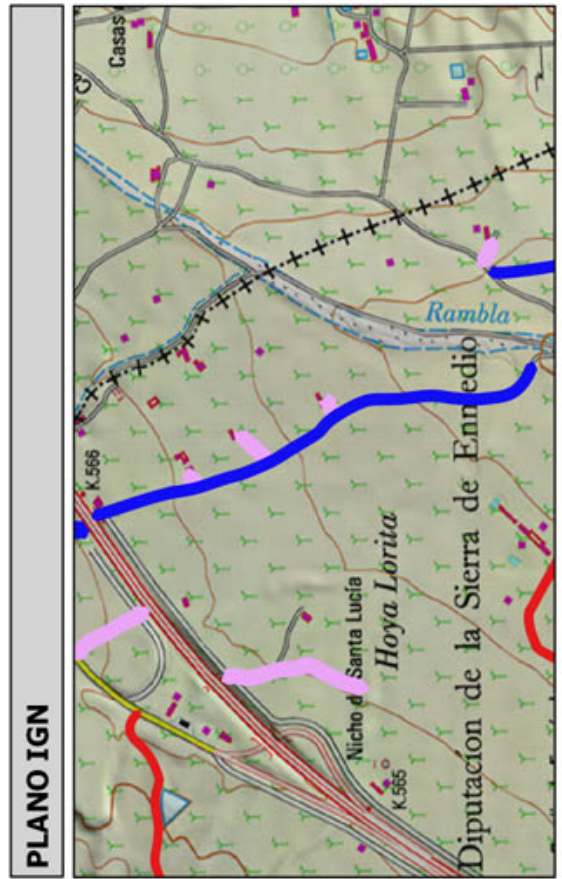
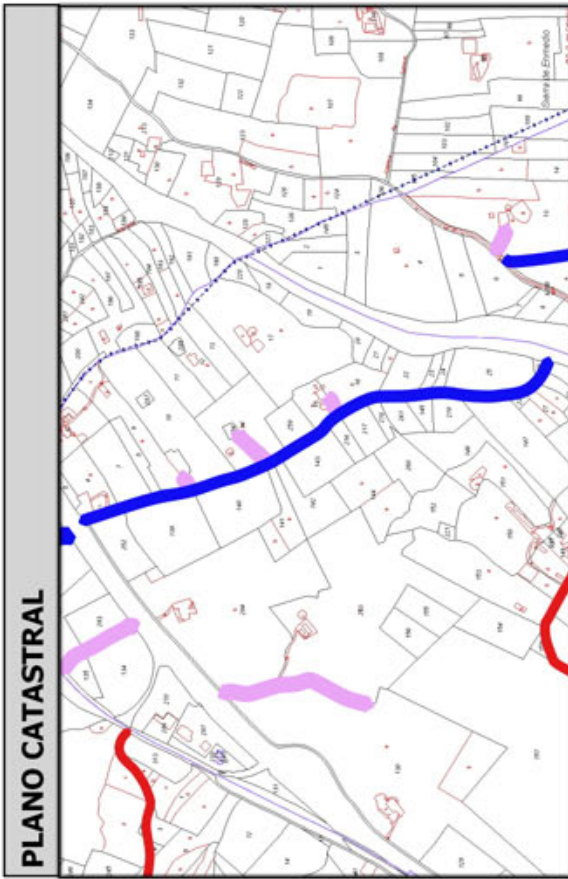
Inventario municipal de caminos

IDENTIFICACIÓN	
Camino 2309205	Orden Inventario 101
Nombre CAMINO SIN NOMBRE	
Referencia catastral 04053A02309205	
Referencias catastrales afectadas:	
Epigrafe: INMUEBLES	Calificación: DOMINIO
Subepigrafe: CAMINOS RURALES	Uso: PUBLICO
DESCRIPCIÓN	
Longitud: 1102.356 Anchura: 5.369850 Superficie: 5919	Categoría 3
Inicio:	
Final:	
Descripción:	
Otra información:	
Camino afectado por vía pecuaria:	
Nombre vía pecuaria:	
Observaciones:	



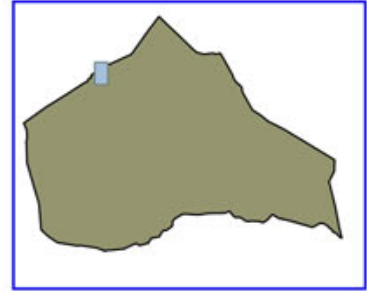
Código Seguro De Verificación:	goE/Bejo3JHkKUaSY8kFYw==	Estado	Fecha y hora
Firmado Por	Concepcion Pajarón Fernandez - Secretario/a Ayuntamiento Huercal Overa	Firmado	21/06/2016 13:56:18
Observaciones		Página	101/250
Url De Verificación	https://ov.dipalme.org/verifirmav2/		





Inventario municipal de caminos

IDENTIFICACIÓN	
Camino 1209048	Orden Inventario 102
Nombre CAMINO SIN NOMBRE	
Referencia catastral 04053A01209048	
Referencias catastrales afectadas:	
Epigrafe: INMUEBLES	Calificación: DOMINIO
Subepigrafe: CAMINOS RURALES	Uso: PUBLICO
DESCRIPCIÓN	
Longitud: 1116.053 Anchura: 5.289903 Superficie: 5904	Categoría 2
Inicio:	
Final:	
Descripción:	
Otra información:	
Camino afectado por vía pecuaria:	
Nombre vía pecuaria:	
Observaciones:	



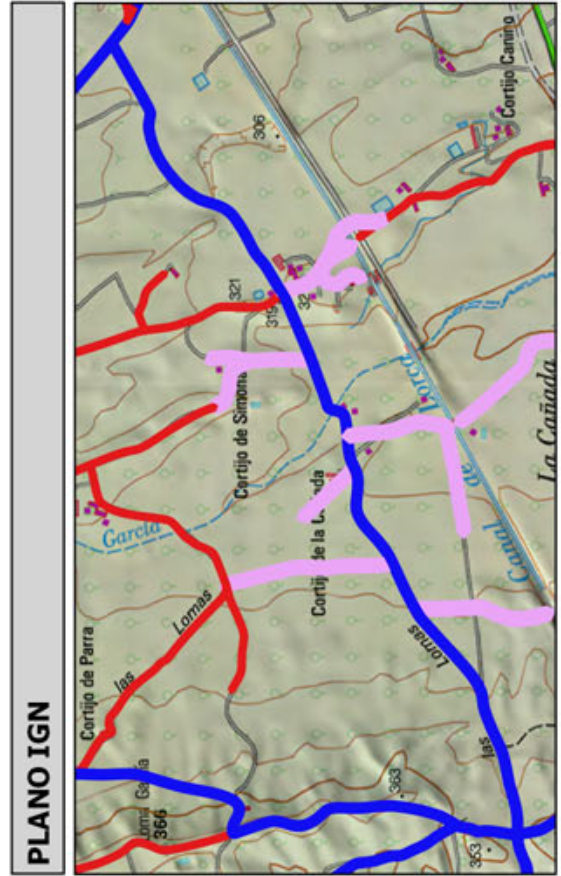
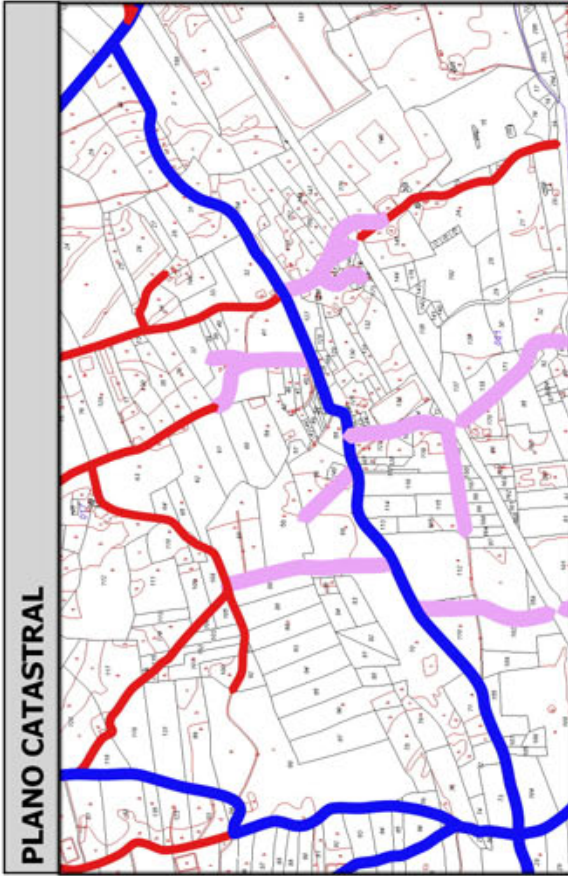
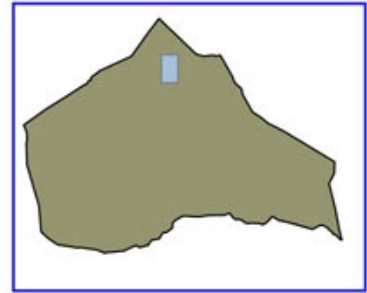
Código Seguro De Verificación:	goE/Bejo3JHkkUaSY8kFYw==	Estado	Fecha y hora
Firmado Por	Concepcion Pajarón Fernandez - Secretario/a Ayuntamiento Huercal Overa	Firmado	21/06/2016 13:56:18
Observaciones		Página	102/250
Url De Verificación	https://ov.dipalme.org/verifirmav2/		





Inventario municipal de caminos

IDENTIFICACIÓN	
Camino 2109036	Orden Inventario
Nombre CAMINO SIN NOMBRE	103
Referencia catastral 04053A02109036	
Referencias catastrales afectadas:	
Epigrafe: INMUEBLES	Calificación: DOMINIO
Subepigrafe: CAMINOS RURALES	Uso: PUBLICO
DESCRIPCIÓN	
Longitud: 2559.103 Anchura: 2.303667 Superficie: 5895	Categoría 2
Inicio:	
Final:	
Descripción:	
Otra información:	
Camino afectado por vía pecuaria:	
Nombre vía pecuaria:	
Observaciones:	



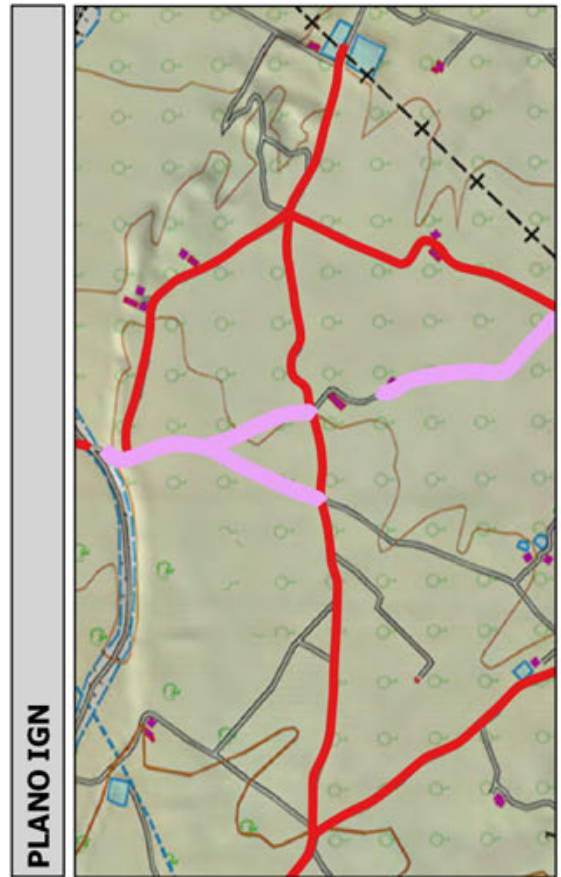
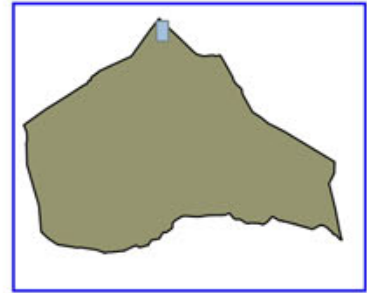
Código Seguro De Verificación:	goE/Bejo3JHkKUaSY8kFYw==	Estado	Fecha y hora
Firmado Por	Concepcion Pajarón Fernandez - Secretario/a Ayuntamiento Huercal Overa	Firmado	21/06/2016 13:56:18
Observaciones		Página	103/250
Url De Verificación	https://ov.dipalme.org/verificarmav2/		





Inventario municipal de caminos

IDENTIFICACIÓN	
Camino 2009040	Orden Inventario
Nombre CAMINO SIN NOMBRE	104
Referencia catastral 04053A02009040	
Referencias catastrales afectadas:	
Epigrafe: INMUEBLES	Calificación: DOMINIO
Subepigrafe: CAMINOS RURALES	Uso: PUBLICO
DESCRIPCIÓN	
Longitud: 1620.975 Anchura: 3.635817 Superficie: 5894	Categoría 3
Inicio:	
Final:	
Descripción:	
Otra información:	
Camino afectado por vía pecuaria:	
Nombre vía pecuaria:	
Observaciones:	



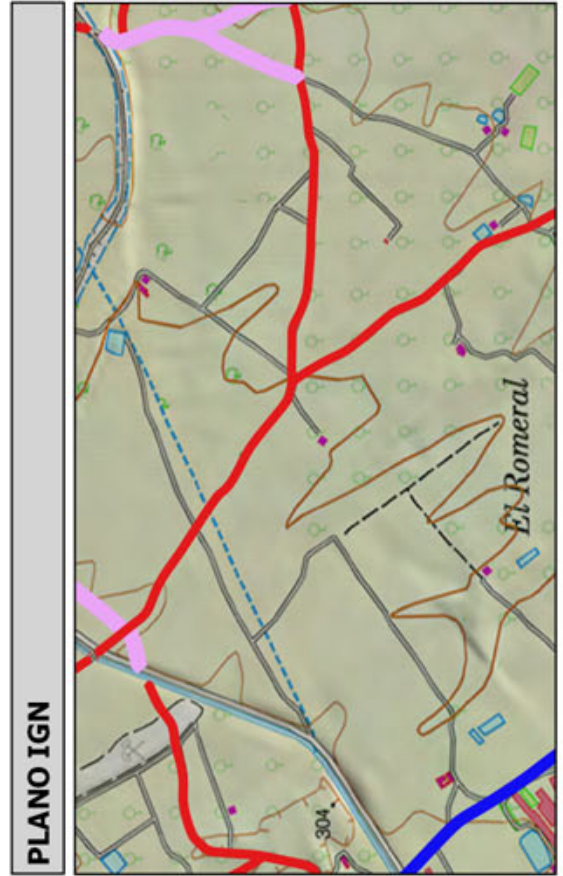
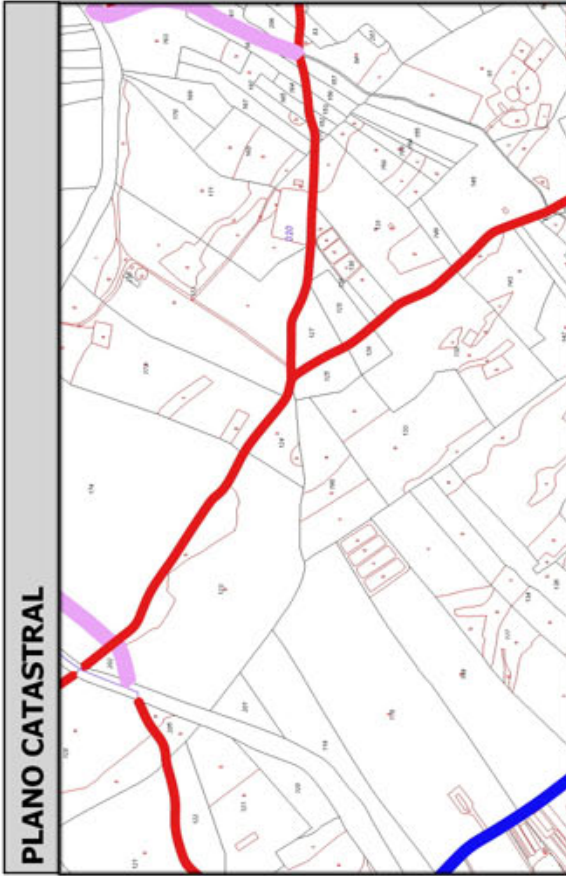
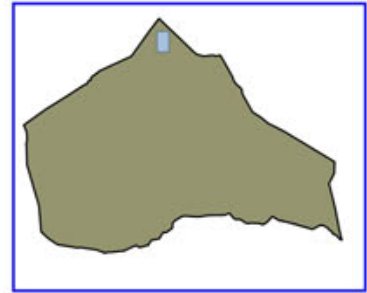
Código Seguro De Verificación:	goE/Bejo3JHkKUaSY8kFYw==	Estado	Fecha y hora
Firmado Por	Concepcion Pajarón Fernandez - Secretario/a Ayuntamiento Huercal Overa	Firmado	21/06/2016 13:56:18
Observaciones		Página	104/250
Url De Verificación	https://ov.dipalme.org/verificarmav2/		





Inventario municipal de caminos

IDENTIFICACIÓN	
Camino 2009037	Orden Inventario
Nombre CAMINO SIN NOMBRE	105
Referencia catastral 04053A02009037	
Referencias catastrales afectadas:	
Epigrafe: INMUEBLES	Calificación: DOMINIO
Subepigrafe: CAMINOS RURALES	Uso: PUBLICO
DESCRIPCIÓN	
Longitud: 1376.519 Anchura: 4.279782 Superficie: 5891	Categoría 3
Inicio:	
Final:	
Descripción:	
Otra información:	
Camino afectado por vía pecuaria:	
Nombre vía pecuaria:	
Observaciones:	



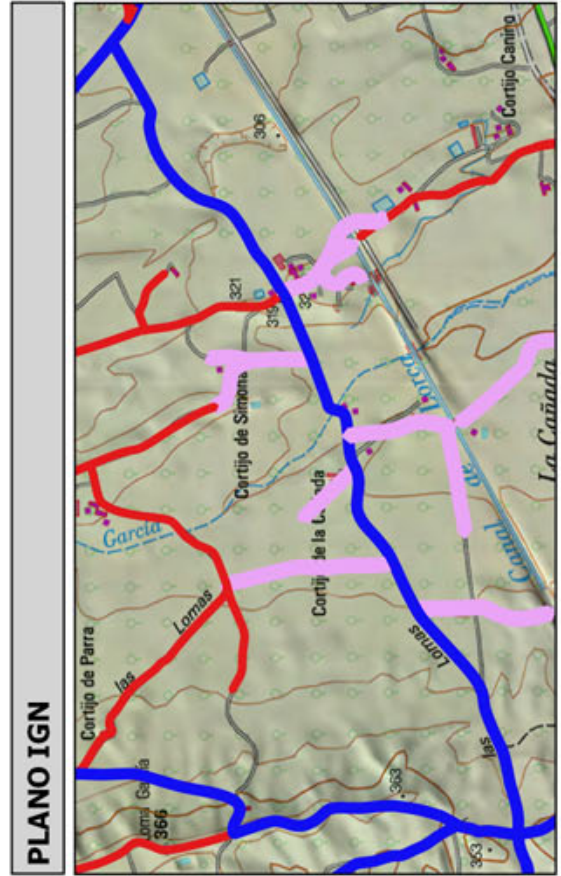
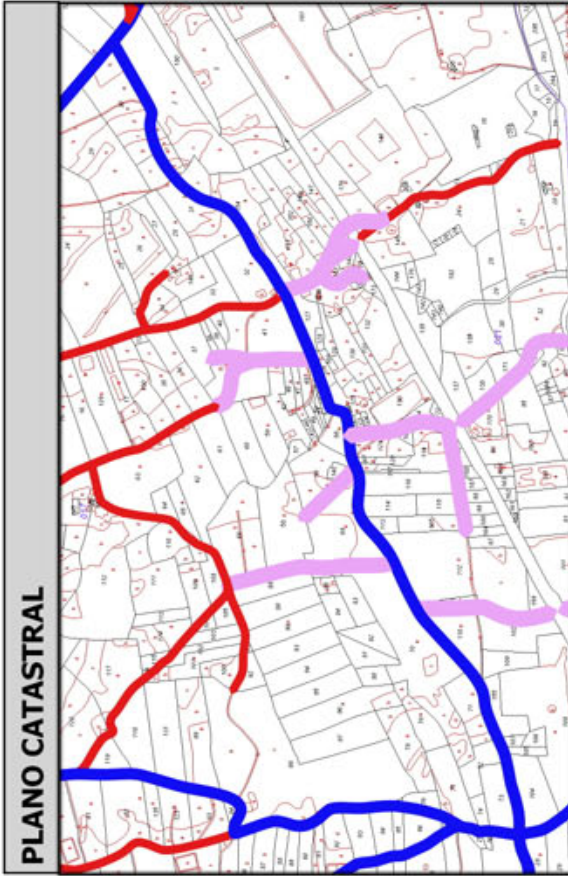
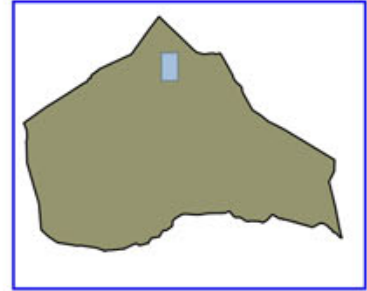
Código Seguro De Verificación:	goE/Bejo3JHkkUaSY8kFYw==	Estado	Fecha y hora
Firmado Por	Concepcion Pajarón Fernandez - Secretario/a Ayuntamiento Huercal Overa	Firmado	21/06/2016 13:56:18
Observaciones		Página	105/250
Url De Verificación	https://ov.dipalme.org/verifirmav2/		





Inventario municipal de caminos

IDENTIFICACIÓN	
Camino 1709012	Orden Inventario
Nombre CAMINO SIN NOMBRE	106
Referencia catastral 04053A01709012	
Referencias catastrales afectadas:	
Epígrafe: INMUEBLES	Calificación: DOMINIO
Subepígrafe: CAMINOS RURALES	Uso: PUBLICO
DESCRIPCIÓN	
Longitud: 2557.0541 Anchura: 2.297628 Superficie: 5875 Categoría 2	
Inicio:	
Final:	
Descripción:	
Otra información:	
Camino afectado por vía pecuaria:	
Nombre vía pecuaria:	
Observaciones:	



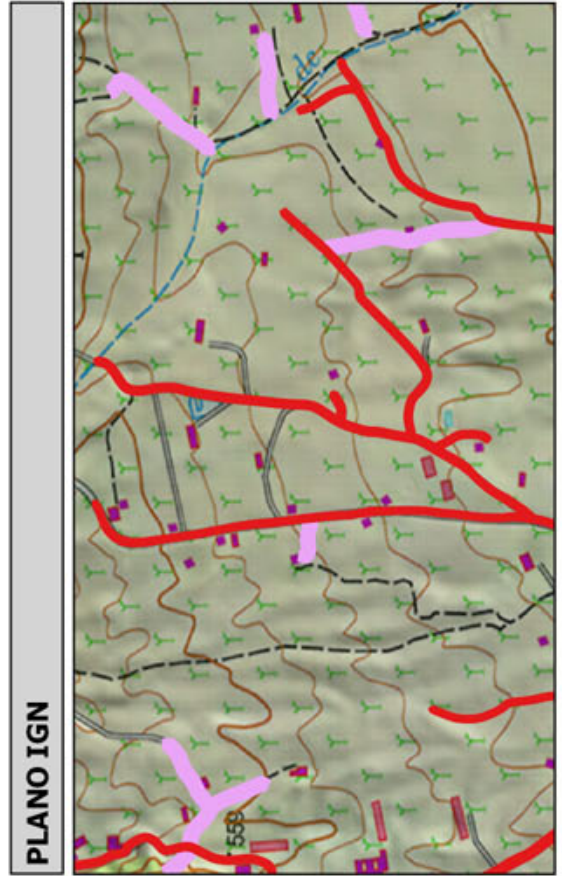
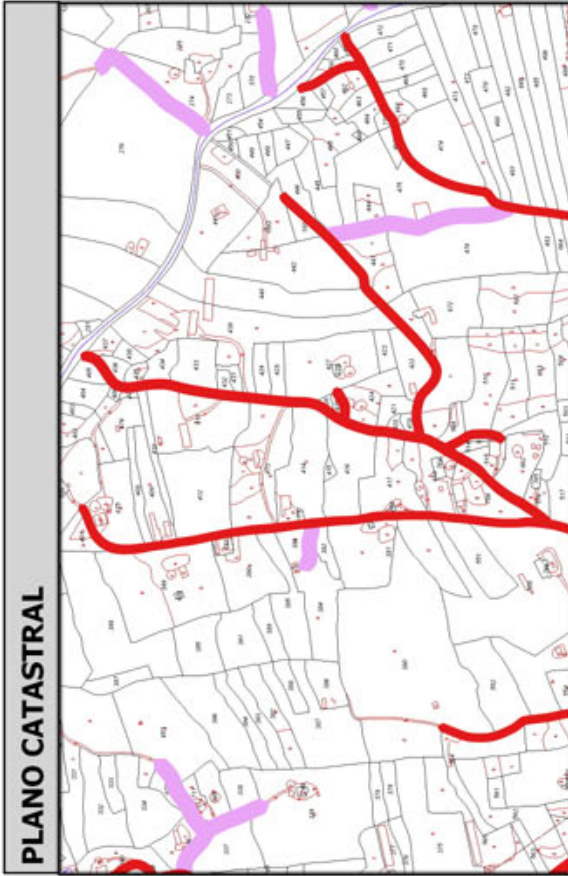
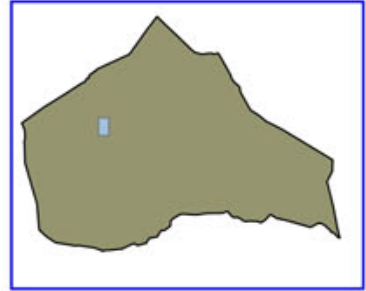
Código Seguro De Verificación:	goE/Bejo3JHkKUaSY8kFYw==	Estado	Fecha y hora
Firmado Por	Concepcion Pajarón Fernandez - Secretario/a Ayuntamiento Huercal Overa	Firmado	21/06/2016 13:56:18
Observaciones		Página	106/250
Url De Verificación	https://ov.dipalme.org/verificarmav2/		





Inventario municipal de caminos

IDENTIFICACIÓN	
Camino 5409127	Orden Inventario 107
Nombre CAMINO SIN NOMBRE	
Referencia catastral 04053A05409127	
Referencias catastrales afectadas:	
Epígrafe: INMUEBLES	Calificación: DOMINIO
Subepígrafe: CAMINOS RURALES	Uso: PUBLICO
DESCRIPCIÓN	
Longitud: 1055.229 ; Anchura: 5.553171 Superficie: 5860	
Categoría 3	
Inicio:	
Final:	
Descripción:	
Otra información:	
Camino afectado por vía pecuaria:	
Nombre vía pecuaria:	
Observaciones:	



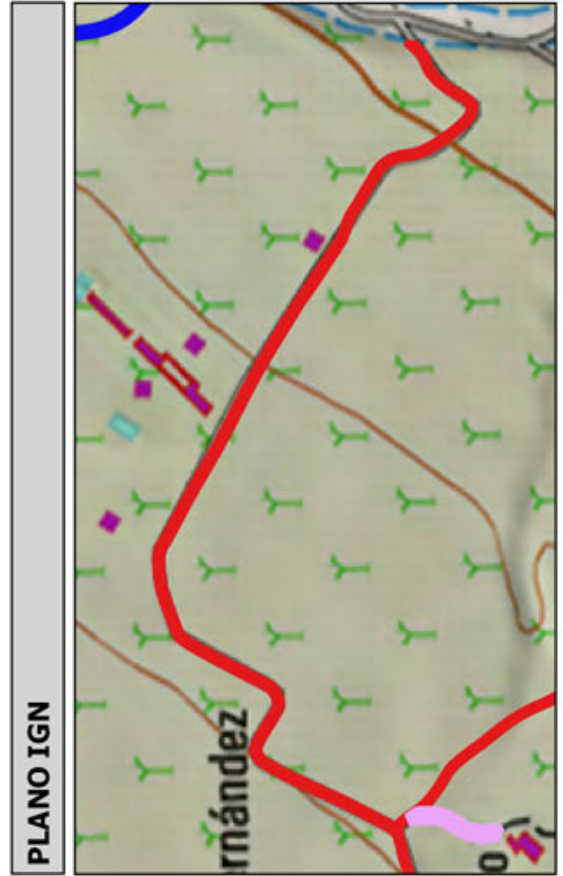
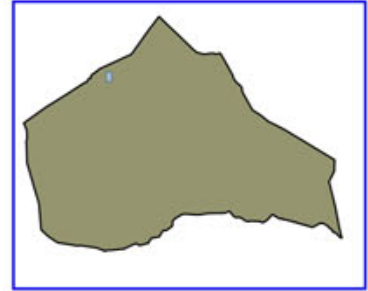
Código Seguro De Verificación:	goE/Bejo3JHkkUaSY8kFYw==	Estado	Fecha y hora
Firmado Por	Concepcion Pajarón Fernandez - Secretario/a Ayuntamiento Huercal Overa	Firmado	21/06/2016 13:56:18
Observaciones		Página	107/250
Url De Verificación	https://ov.dipalme.org/verificarmav2/		





Inventario municipal de caminos

IDENTIFICACIÓN	
Camino 1209054	Orden Inventario
Nombre CAMINO SIN NOMBRE	108
Referencia catastral 04053A01209054	
Referencias catastrales afectadas:	
Epigrafe: INMUEBLES	Calificación: DOMINIO
Subepigrafe: CAMINOS RURALES	Uso: PUBLICO
DESCRIPCIÓN	
Longitud: 1048.6121 Anchura: 5.557055 Superficie: 5827	Categoría 3
Inicio:	
Final:	
Descripción:	
Otra información:	
Camino afectado por vía pecuaria:	
Nombre vía pecuaria:	
Observaciones:	



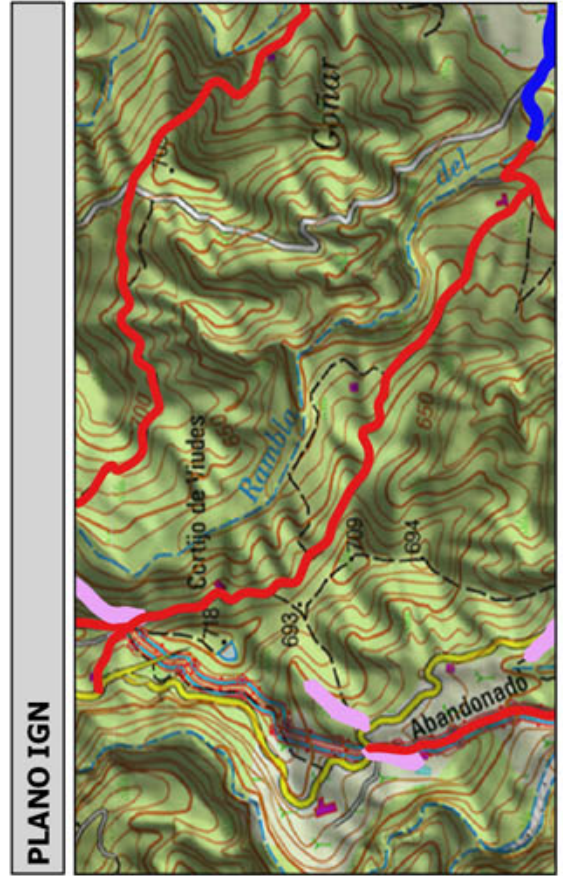
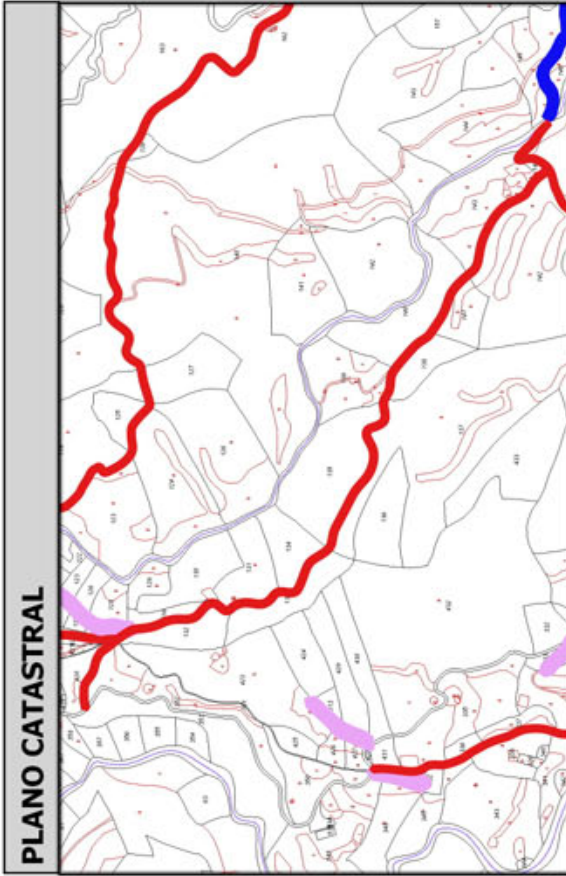
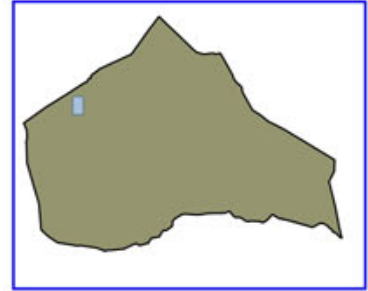
Código Seguro De Verificación:	goE/Bejo3JHkkUaSY8kFYw==	Estado	Fecha y hora
Firmado Por	Concepcion Pajarón Fernandez - Secretario/a Ayuntamiento Huercal Overa	Firmado	21/06/2016 13:56:18
Observaciones		Página	108/250
Url De Verificación	https://ov.dipalme.org/verificarmav2/		





Inventario municipal de caminos

IDENTIFICACIÓN	
Camino 0609063	Orden Inventario 109
Nombre CAMINO SIN NOMBRE	
Referencia catastral 04053A00609063	
Referencias catastrales afectadas:	
Epigrafe: INMUEBLES	Calificación: DOMINIO
Subepigrafe: CAMINOS RURALES	Uso: PUBLICO
DESCRIPCIÓN	
Longitud: 1461.902 ; Anchura: 3.982289 Superficie: 5822	Categoría 3
Inicio:	
Final:	
Descripción:	
Otra información:	
Camino afectado por vía pecuaria:	
Nombre vía pecuaria:	
Observaciones:	



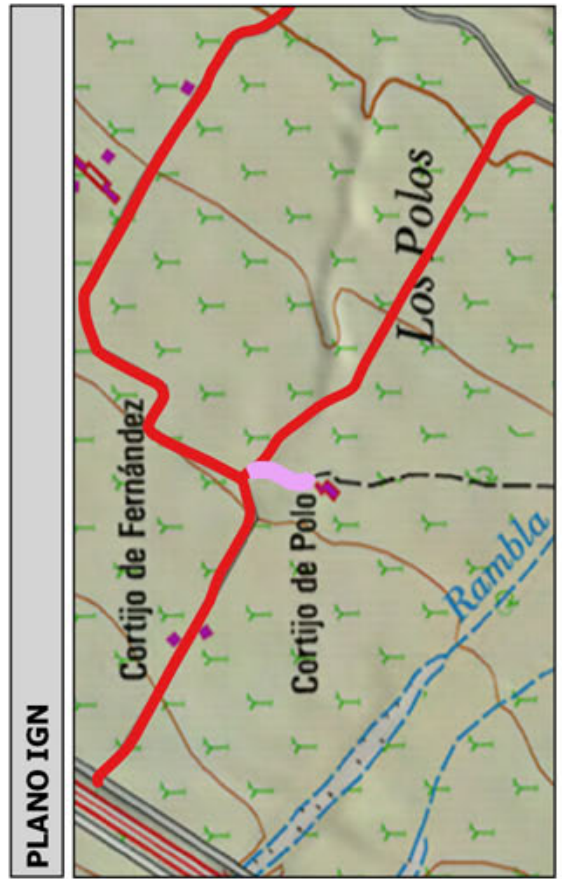
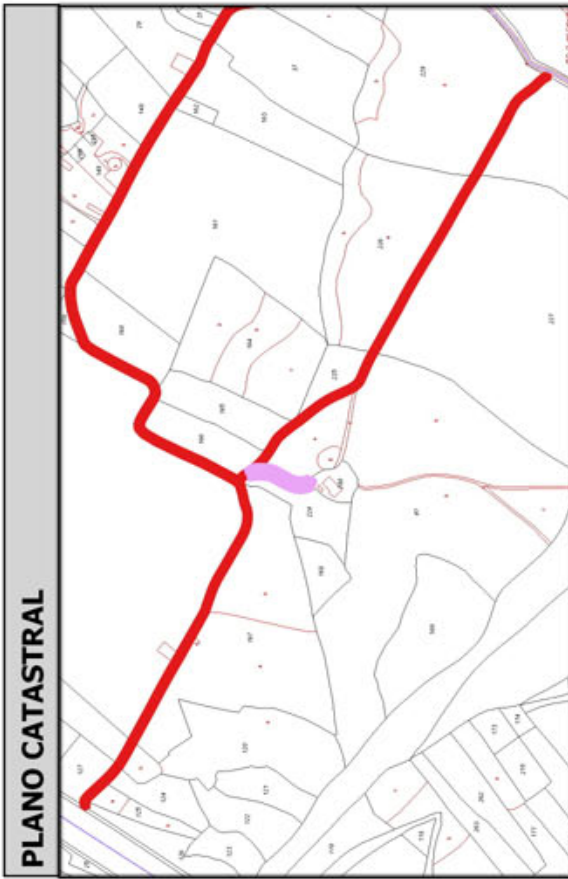
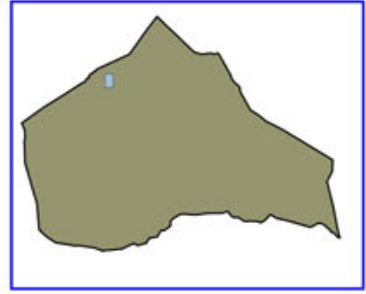
Código Seguro De Verificación:	goE/Bejo3JHkKUaSY8kFYw==	Estado	Fecha y hora
Firmado Por	Concepcion Pajarón Fernandez - Secretario/a Ayuntamiento Huercal Overa	Firmado	21/06/2016 13:56:18
Observaciones		Página	109/250
Url De Verificación	https://ov.dipalme.org/verifirmav2/		





Inventario municipal de caminos

IDENTIFICACIÓN	
Camino 1209052	Orden Inventario
Nombre CAMINO SIN NOMBRE	110
Referencia catastral 04053A01209052	
Referencias catastrales afectadas:	
Epigrafe: INMUEBLES	Calificación: DOMINIO
Subepigrafe: CAMINOS RURALES	Uso: PUBLICO
DESCRIPCIÓN	
Longitud: 1219.845 Anchura: 4.691240 Superficie: 5723	Categoría 3
Inicio:	
Final:	
Descripción:	
Otra información:	
Camino afectado por vía pecuaria:	
Nombre vía pecuaria:	
Observaciones:	



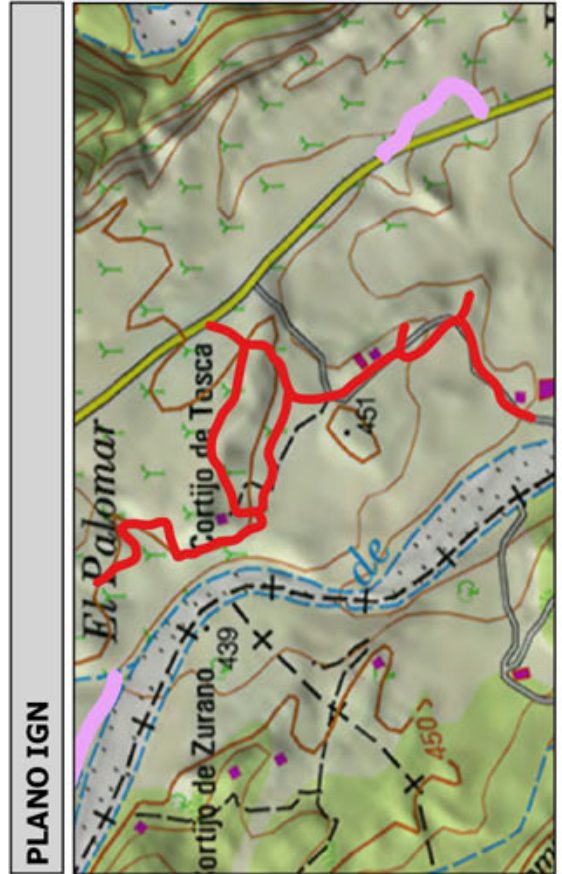
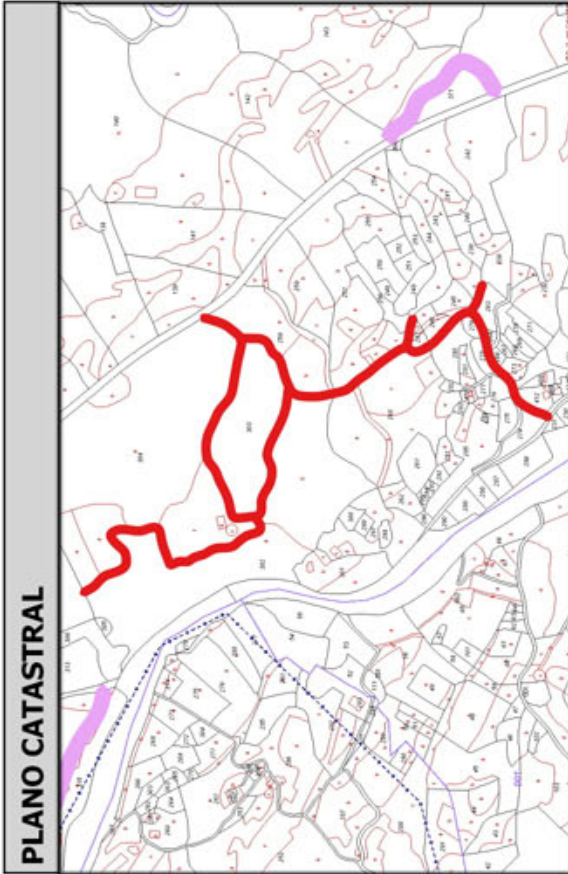
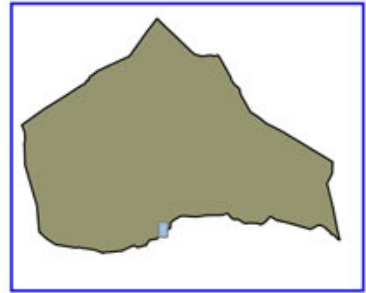
Código Seguro De Verificación:	goE/Bejo3JHkKUaSY8kFYw==	Estado	Fecha y hora
Firmado Por	Concepcion Pajarón Fernandez - Secretario/a Ayuntamiento Huercal Overa	Firmado	21/06/2016 13:56:18
Observaciones		Página	110/250
Url De Verificación	https://ov.dipalme.org/verificarmav2/		





Inventario municipal de caminos

IDENTIFICACIÓN	
Camino 4109026	Orden Inventario 111
Nombre CAMINO SIN NOMBRE	
Referencia catastral 04053A04109026	
Referencias catastrales afectadas:	
Epigrafe: INMUEBLES	Calificación: DOMINIO
Subepigrafe: CAMINOS RURALES	Uso: PUBLICO
DESCRIPCIÓN	
Longitud: 1729.729 Anchura: 3.287998 Superficie: 5687	
Categoría 3	
Inicio:	
Final:	
Descripción:	
Otra información:	
Camino afectado por vía pecuaria:	
Nombre vía pecuaria:	
Observaciones:	



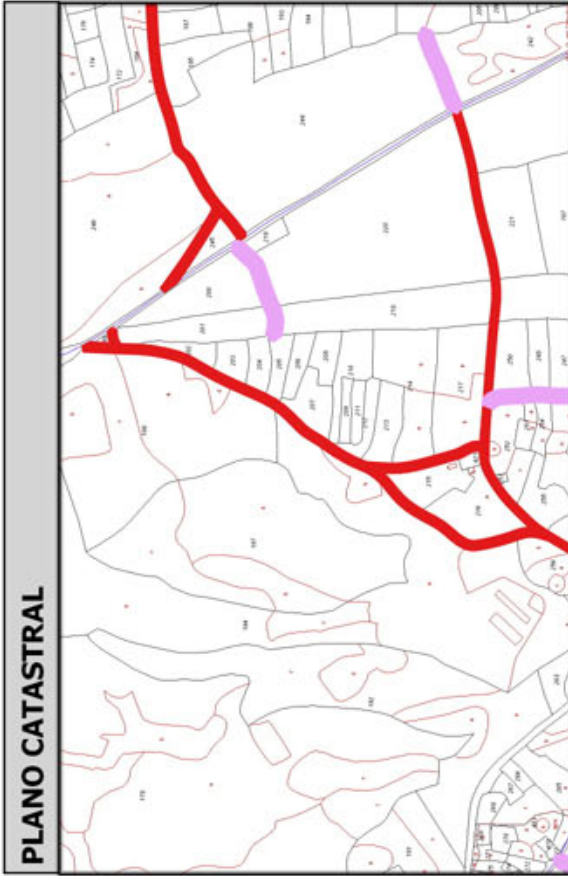
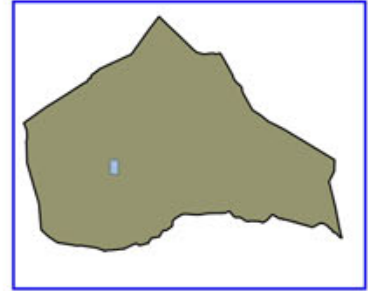
Código Seguro De Verificación:	goE/Bejo3JHkKUaSY8kFYw==	Estado	Fecha y hora
Firmado Por	Concepcion Pajarón Fernandez - Secretario/a Ayuntamiento Huercal Overa	Firmado	21/06/2016 13:56:18
Observaciones		Página	111/250
Url De Verificación	https://ov.dipalme.org/verifirmav2/		





Inventario municipal de caminos

IDENTIFICACIÓN	
Camino 6409046	Orden Inventario
Nombre CAMINO SIN NOMBRE	112
Referencia catastral 04053A06409046	
Referencias catastrales afectadas:	
Epigrafe: INMUEBLES	Calificación: DOMINIO
Subepigrafe: CAMINOS RURALES	Uso: PUBLICO
DESCRIPCIÓN	
Longitud: 932.2694 Anchura: 6.004601 Superficie: 5598	Categoría 3
Inicio:	
Final:	
Descripción:	
Otra información:	
Camino afectado por vía pecuaria:	
Nombre vía pecuaria:	
Observaciones:	



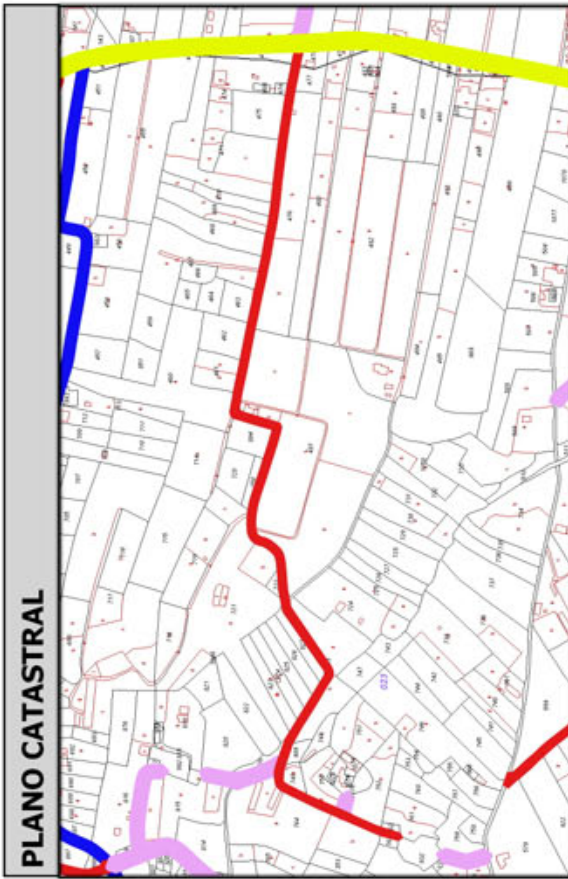
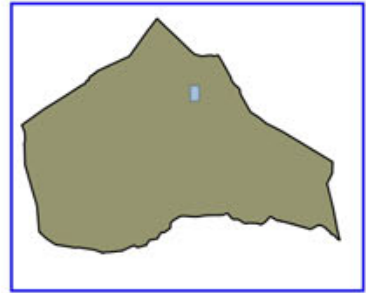
Código Seguro De Verificación:	goE/Bejo3JHkKUaSY8kFYw==	Estado	Fecha y hora
Firmado Por	Concepcion Pajarón Fernandez - Secretario/a Ayuntamiento Huercal Overa	Firmado	21/06/2016 13:56:18
Observaciones		Página	112/250
Url De Verificación	https://ov.dipalme.org/verifirmav2/		





Inventario municipal de caminos

IDENTIFICACIÓN	
Camino 2309213	Orden Inventario
Nombre CAMINO SIN NOMBRE	113
Referencia catastral 04053A02309213	
Referencias catastrales afectadas:	
Epigrafe: INMUEBLES	Calificación: DOMINIO
Subepigrafe: CAMINOS RURALES	Uso: PUBLICO
DESCRIPCIÓN	
Longitud: 1454.328 ; Anchura: 3.825555	Superficie: 5564
Inicio:	Categoría 3
Final:	
Descripción:	
Otra información:	
Camino afectado por vía pecuaria:	
Nombre vía pecuaria:	
Observaciones:	



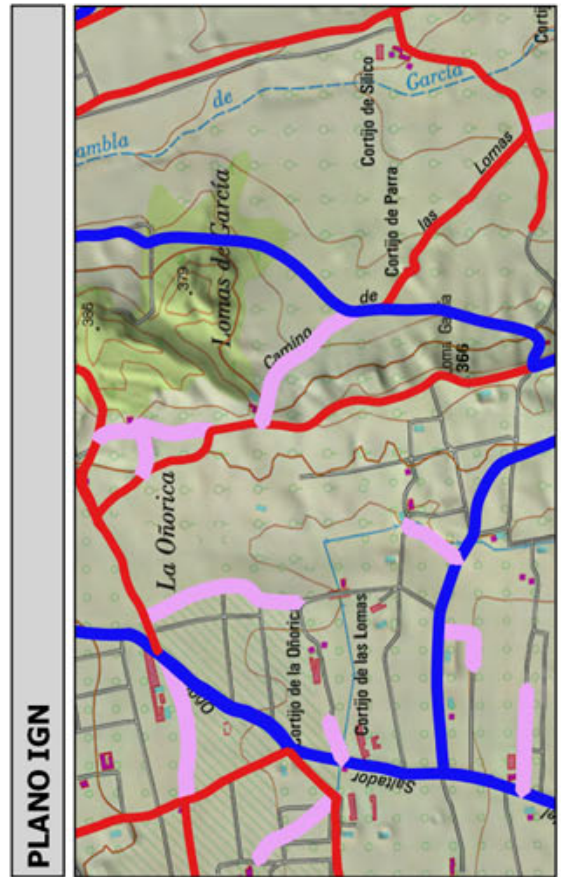
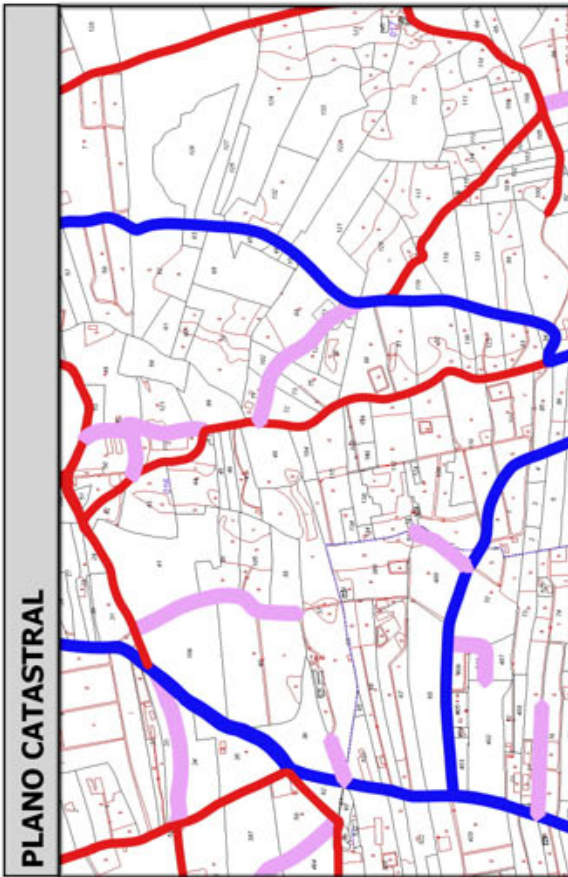
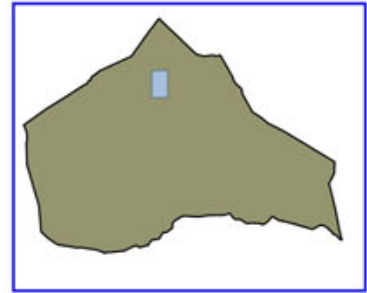
Código Seguro De Verificación:	goE/Bejo3JHkKUaSY8kFYw==	Estado	Fecha y hora
Firmado Por	Concepcion Pajarón Fernandez - Secretario/a Ayuntamiento Huercal Overa	Firmado	21/06/2016 13:56:18
Observaciones		Página	113/250
Url De Verificación	https://ov.dipalme.org/verifirmav2/		





Inventario municipal de caminos

IDENTIFICACIÓN	
Camino 1609030	Orden Inventario
Nombre CAMINO SIN NOMBRE	114
Referencia catastral 04053A01609030	
Referencias catastrales afectadas:	
Epigrafe: INMUEBLES	Calificación: DOMINIO
Subepigrafe: CAMINOS RURALES	Uso: PUBLICO
DESCRIPCIÓN	
Longitud: 1409.761 Anchura: 3.920898 Superficie: 5528	Categoría 3
Inicio:	
Final:	
Descripción:	
Otra información:	
Camino afectado por vía pecuaria:	
Nombre vía pecuaria:	
Observaciones:	



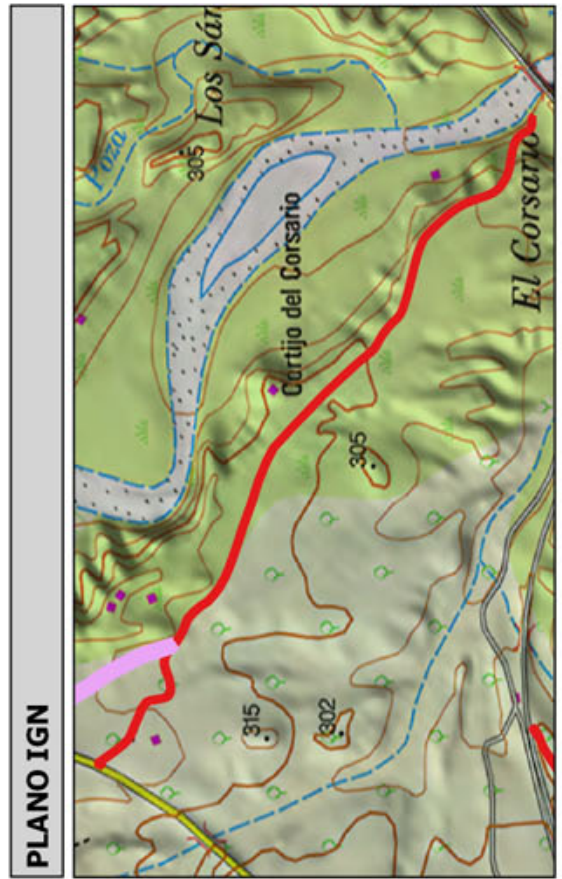
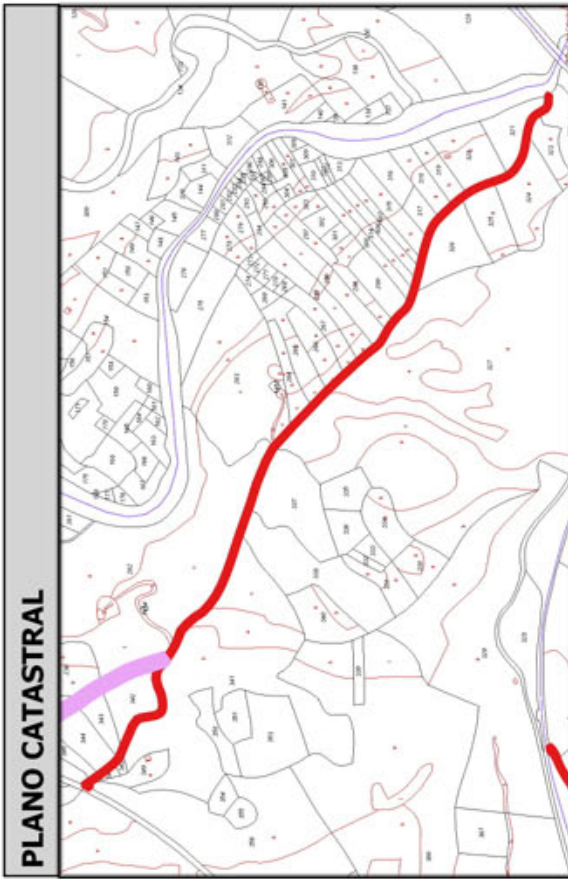
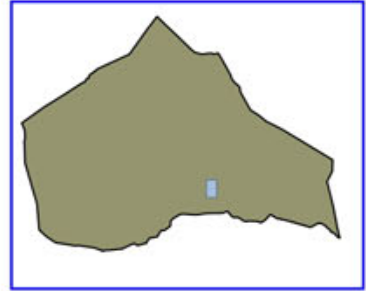
Código Seguro De Verificación:	goE/Bejo3JHkKUaSY8kFYw==	Estado	Fecha y hora
Firmado Por	Concepcion Pajarón Fernandez - Secretario/a Ayuntamiento Huercal Overa	Firmado	21/06/2016 13:56:18
Observaciones		Página	114/250
Url De Verificación	https://ov.dipalme.org/verifirmav2/		





Inventario municipal de caminos

IDENTIFICACIÓN	
Camino 4009055	Orden Inventario 115
Nombre CAMINO SIN NOMBRE	
Referencia catastral 04053A04009055	
Referencias catastrales afectadas:	
Epigrafe: INMUEBLES	Calificación: DOMINIO
Subepigrafe: CAMINOS RURALES	Uso: PUBLICO
DESCRIPCIÓN	
Longitud: 1559.687 Anchura: 3.514959 Superficie: 5482	Categoría 3
Inicio:	
Final:	
Descripción:	
Otra información:	
Camino afectado por vía pecuaria:	
Nombre vía pecuaria:	
Observaciones:	

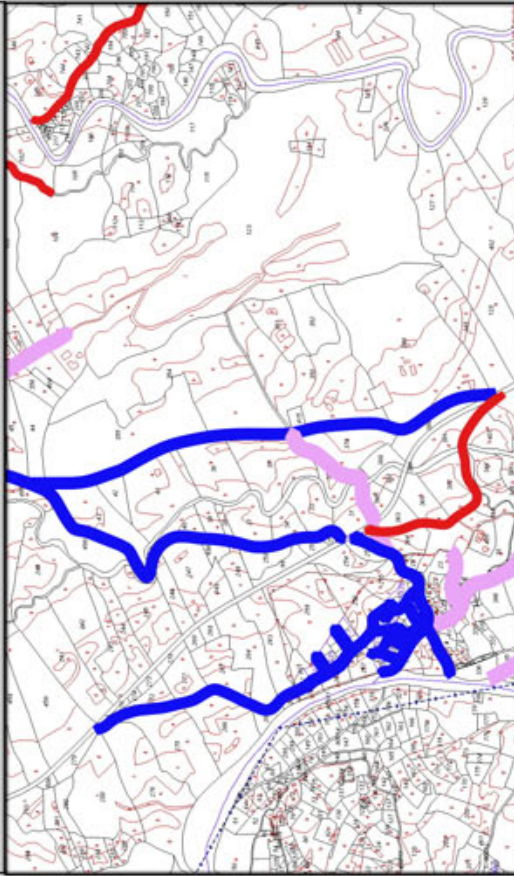


Código Seguro De Verificación:	goE/Bejo3JHkKUaSY8kFYw==	Estado	Fecha y hora
Firmado Por	Concepcion Pajarón Fernandez - Secretario/a Ayuntamiento Huercal Overa	Firmado	21/06/2016 13:56:18
Observaciones		Página	115/250
Url De Verificación	https://ov.dipalme.org/verifirmav2/		





PLANO CATASTRAL



PLANO IGN



Inventario municipal de caminos

IDENTIFICACIÓN

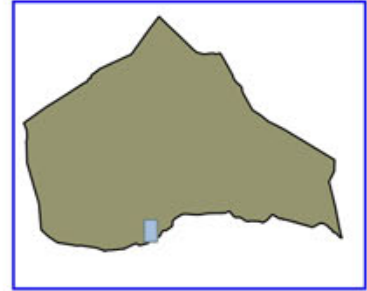
Camino 4109023 Orden Inventario
116
 Nombre CAMINO SIN NOMBRE
 Referencia catastral **04053A04109023**
 Referencias catastrales afectadas:
 Epígrafe: INMUEBLES Calificación: DOMINIO
 Subepígrafe: CAMINOS RURALES Uso: PUBLICO

DESCRIPCIÓN

Longitud: **1052.603**: Anchura: **5.168276** Superficie: **5440** Categoría **2**
 Inicio:
 Final:
 Descripción:

Otra información:

Camino afectado por vía pecuaria:
 Nombre vía pecuaria:
 Observaciones:



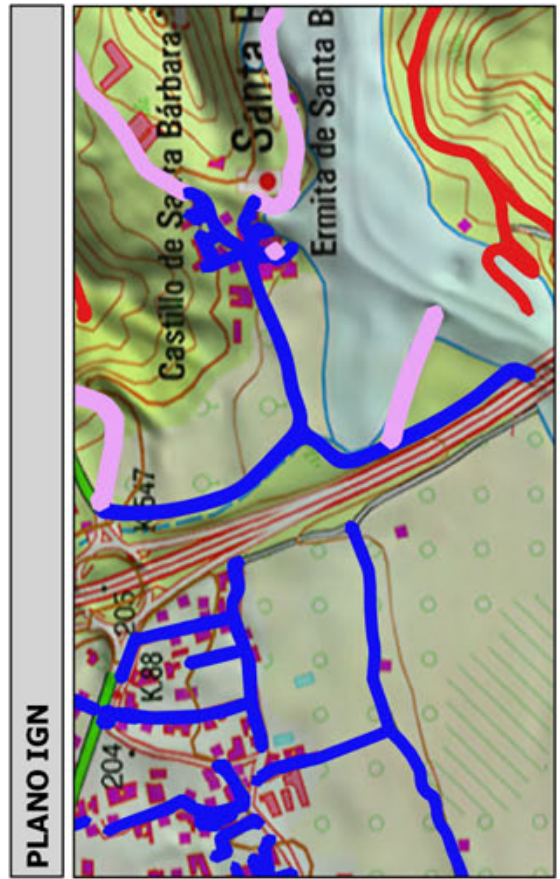
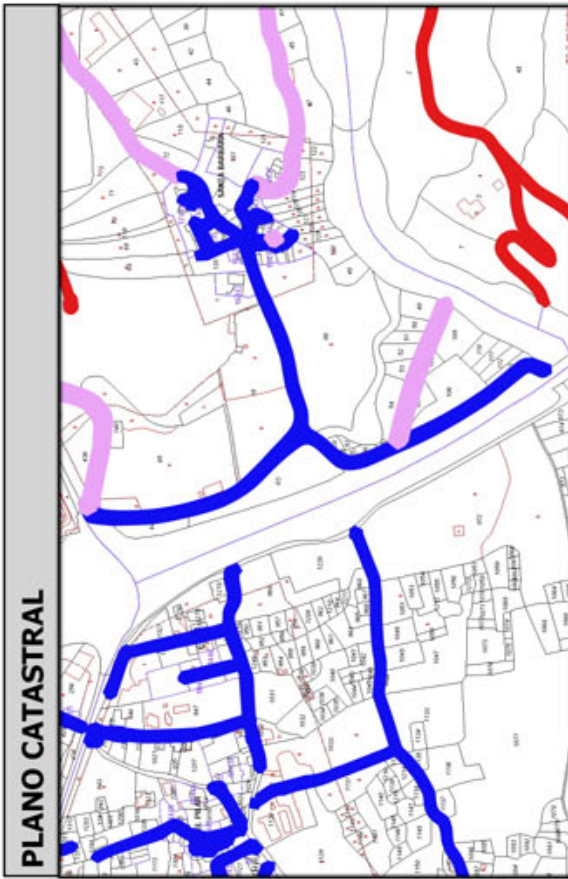
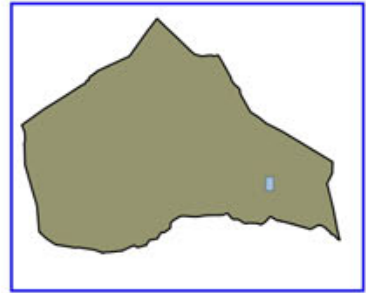
Código Seguro De Verificación:	goE/Bejo3JHkKUaSY8kFYw==	Estado	Fecha y hora
Firmado Por	Concepcion Pajarón Fernandez - Secretario/a Ayuntamiento Huercal Overa	Firmado	21/06/2016 13:56:18
Observaciones		Página	116/250
Url De Verificación	https://ov.dipalme.org/verifirmav2/		





Inventario municipal de caminos

IDENTIFICACIÓN	
Camino 2909017	Orden Inventario
Nombre CAMINO SIN NOMBRE	117
Referencia catastral 04053A02909017	
Referencias catastrales afectadas:	
Epigrafe: INMUEBLES	Calificación: DOMINIO
Subepigrafe: CAMINOS RURALES	Uso: PUBLICO
DESCRIPCIÓN	
Longitud: 734.0886 ; Anchura: 7.407920	Superficie: 5438
Inicio:	Categoría 2
Final:	
Descripción:	
Otra información:	
Camino afectado por vía pecuaria:	
Nombre vía pecuaria:	
Observaciones:	



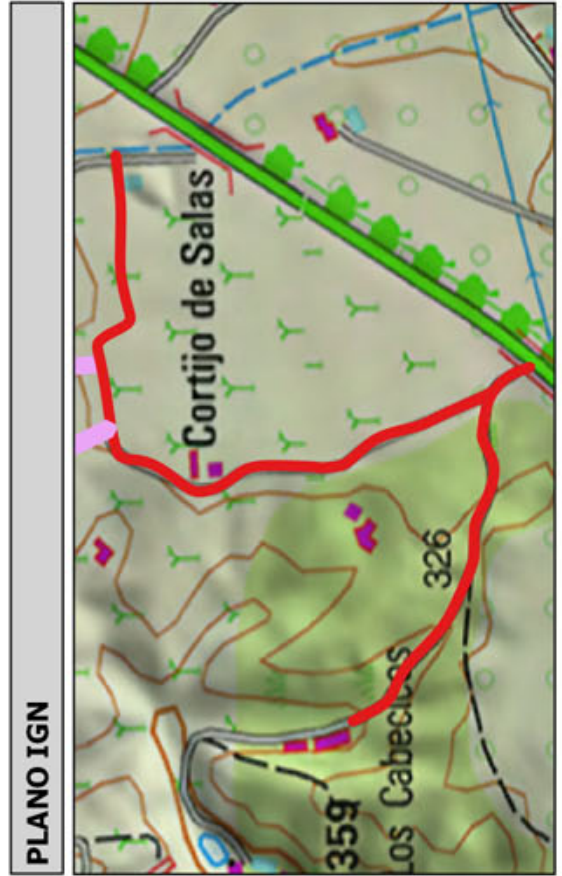
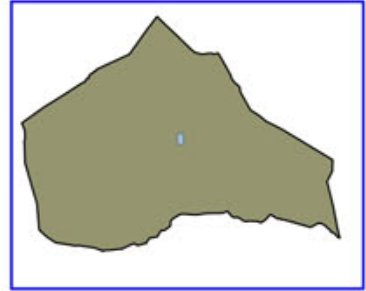
Código Seguro De Verificación:	goE/Bejo3JHkKUaSY8kFYw==	Estado	Fecha y hora
Firmado Por	Concepcion Pajarón Fernandez - Secretario/a Ayuntamiento Huercal Overa	Firmado	21/06/2016 13:56:18
Observaciones		Página	117/250
Url De Verificación	https://ov.dipalme.org/verificarmav2/		





Inventario municipal de caminos

IDENTIFICACIÓN	
Camino 5909081	Orden Inventario
Nombre CAMINO SIN NOMBRE	118
Referencia catastral 04053A05909081	
Referencias catastrales afectadas:	
Epigrafe: INMUEBLES	Calificación: DOMINIO
Subepigrafe: CAMINOS RURALES	Uso: PUBLICO
DESCRIPCIÓN	
Longitud: 1316.549 Anchura: 4.129781 Superficie: 5437	
Categoría 3	
Inicio:	
Final:	
Descripción:	
Otra información:	
Camino afectado por vía pecuaria:	
Nombre vía pecuaria:	
Observaciones:	



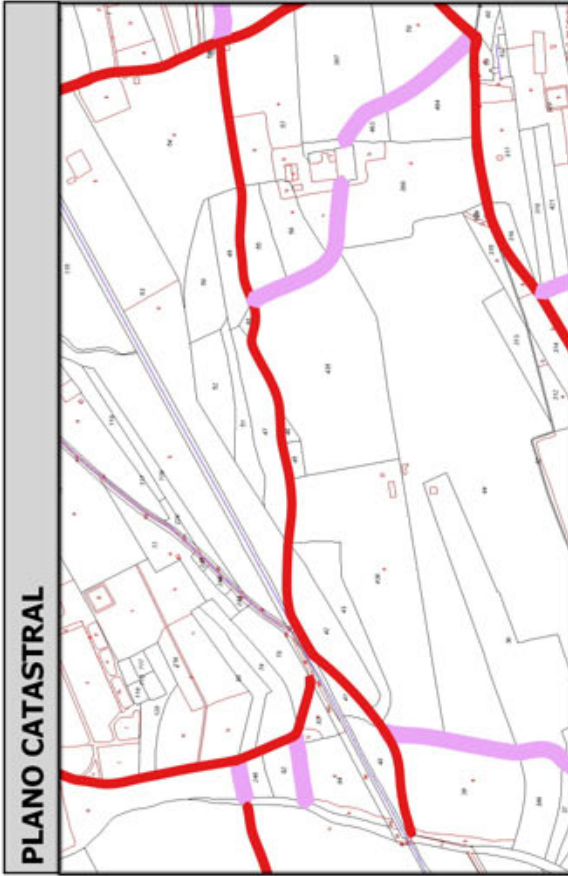
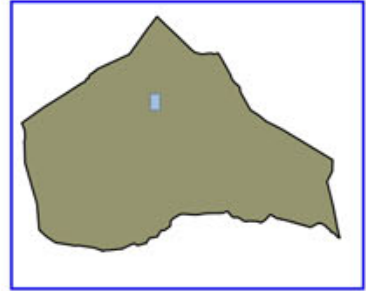
Código Seguro De Verificación:	goE/Bejo3JHkKUaSY8kFYw==	Estado	Fecha y hora
Firmado Por	Concepcion Pajarón Fernandez - Secretario/a Ayuntamiento Huercal Overa	Firmado	21/06/2016 13:56:18
Observaciones		Página	118/250
Url De Verificación	https://ov.dipalme.org/verificarmav2/		





Inventario municipal de caminos

IDENTIFICACIÓN	
Camino 1509071	Orden Inventario
Nombre CAMINO SIN NOMBRE	119
Referencia catastral 04053A01509071	
Referencias catastrales afectadas:	
Epígrafe: INMUEBLES	Calificación: DOMINIO
Subepígrafe: CAMINOS RURALES	Uso: PUBLICO
DESCRIPCIÓN	
Longitud: 1427.164 Anchura: 3.729508 Superficie: 5323	Categoría 3
Inicio:	
Final:	
Descripción:	
Otra información:	
Camino afectado por vía pecuaria:	
Nombre vía pecuaria:	
Observaciones:	



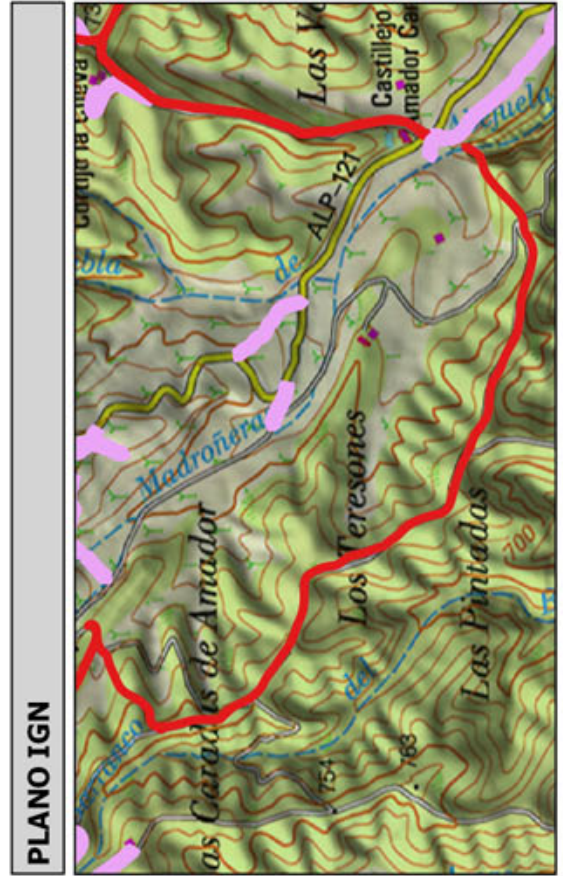
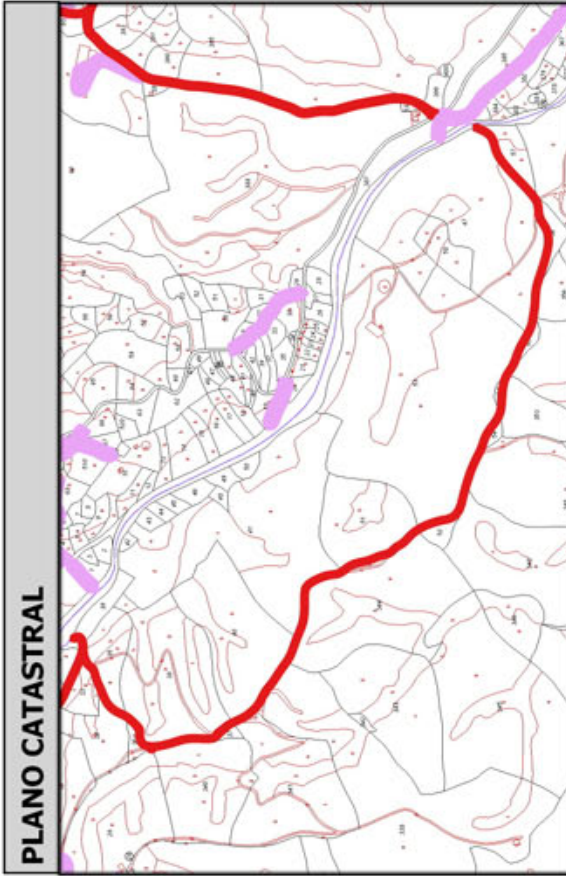
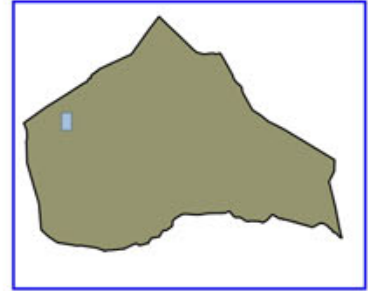
Código Seguro De Verificación:	goE/Bejo3JHkkUaSY8kFYw==	Estado	Fecha y hora
Firmado Por	Concepcion Pajarón Fernandez - Secretario/a Ayuntamiento Huercal Overa	Firmado	21/06/2016 13:56:18
Observaciones		Página	119/250
Url De Verificación	https://ov.dipalme.org/verifirmav2/		





Inventario municipal de caminos

IDENTIFICACIÓN	
Camino 0509037	Orden Inventario
Nombre CAMINO SIN NOMBRE	120
Referencia catastral 04053A00509037	
Referencias catastrales afectadas:	
Epigrafe: INMUEBLES	Calificación: DOMINIO
Subepigrafe: CAMINOS RURALES	Uso: PUBLICO
DESCRIPCIÓN	
Longitud: 1714.151 Anchura: 3.101938 Superficie: 5317	Categoría 3
Inicio:	
Final:	
Descripción:	
Otra información:	
Camino afectado por vía pecuaria:	
Nombre vía pecuaria:	
Observaciones:	



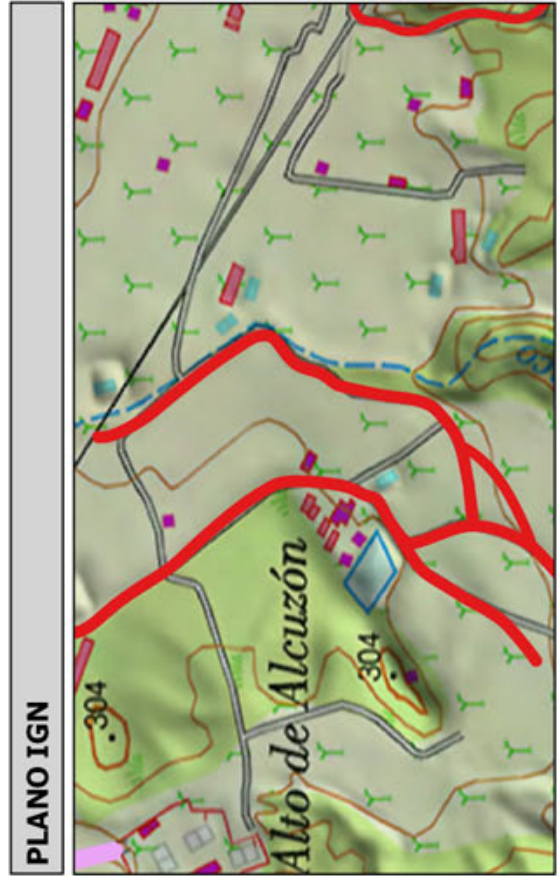
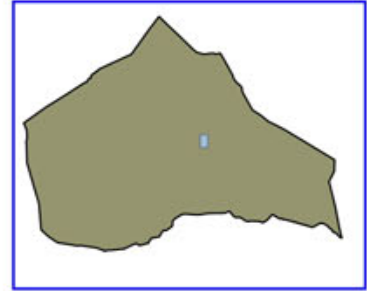
Código Seguro De Verificación:	goE/Bejo3JHkkUaSY8kFYw==	Estado	Fecha y hora
Firmado Por	Concepcion Pajarón Fernandez - Secretario/a Ayuntamiento Huercal Overa	Firmado	21/06/2016 13:56:18
Observaciones		Página	120/250
Url De Verificación	https://ov.dipalme.org/verifirmav2/		





Inventario municipal de caminos

IDENTIFICACIÓN	
Camino 5809077	Orden Inventario 121
Nombre CAMINO SIN NOMBRE	
Referencia catastral 04053A05809077	
Referencias catastrales afectadas:	
Epigrafe: INMUEBLES	Calificación: DOMINIO
Subepigrafe: CAMINOS RURALES	Uso: PUBLICO
DESCRIPCIÓN	
Longitud: 876.71061 Anchura: 6.048582 Superficie: 5303	
Categoría 3	
Inicio:	
Final:	
Descripción:	
Otra información:	
Camino afectado por vía pecuaria:	
Nombre vía pecuaria:	
Observaciones:	



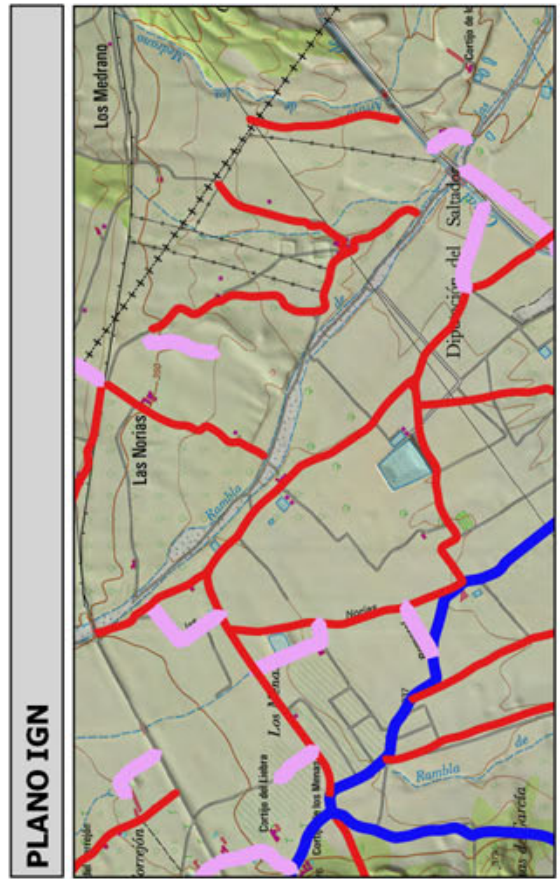
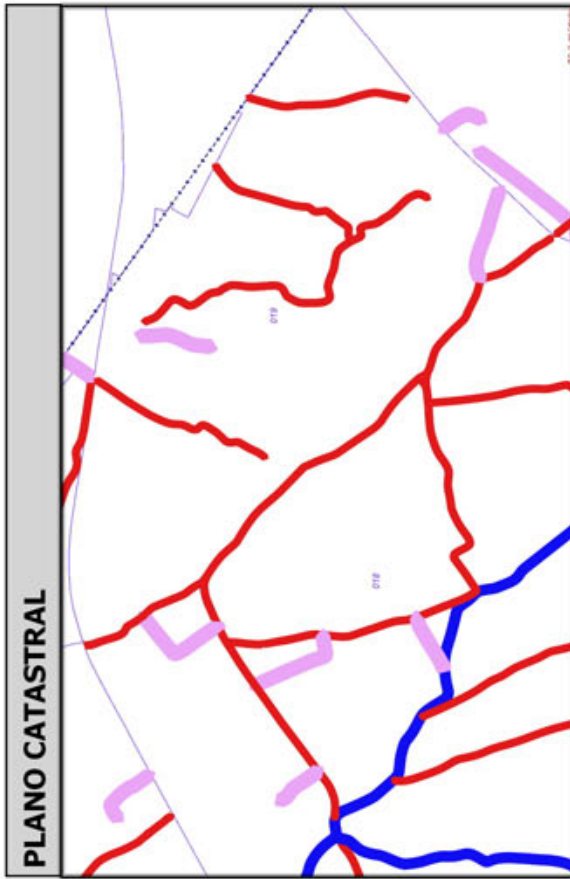
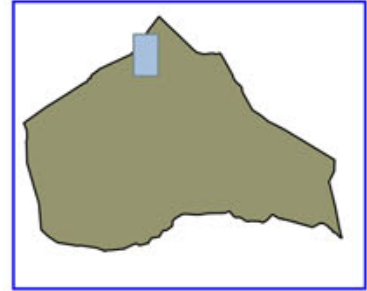
Código Seguro De Verificación:	goE/Bejo3JHkKUaSY8kFYw==	Estado	Fecha y hora
Firmado Por	Concepcion Pajarón Fernandez - Secretario/a Ayuntamiento Huercal Overa	Firmado	21/06/2016 13:56:18
Observaciones		Página	121/250
Url De Verificación	https://ov.dipalme.org/verifirmav2/		





Inventario municipal de caminos

IDENTIFICACIÓN	
Camino 1909013	Orden Inventario 122
Nombre CAMINO SIN NOMBRE	
Referencia catastral 04053A01909013	
Referencias catastrales afectadas:	
Epígrafe: INMUEBLES	Calificación: DOMINIO
Subepígrafe: CAMINOS RURALES	Uso: PUBLICO
DESCRIPCIÓN	
Longitud: 2625.919! Anchura: 2.008355 Superficie: 5274	Categoría 3
Inicio:	
Final:	
Descripción:	
Otra información:	
Camino afectado por vía pecuaria:	
Nombre vía pecuaria:	
Observaciones:	



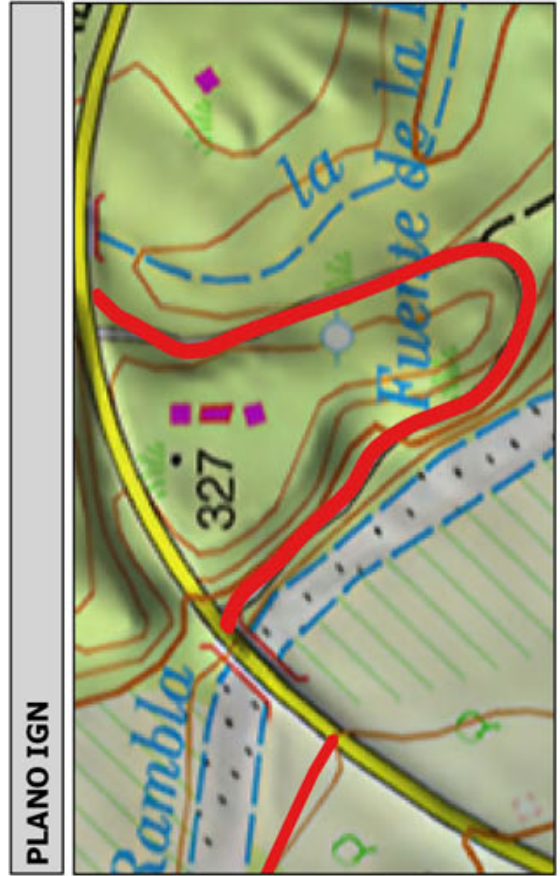
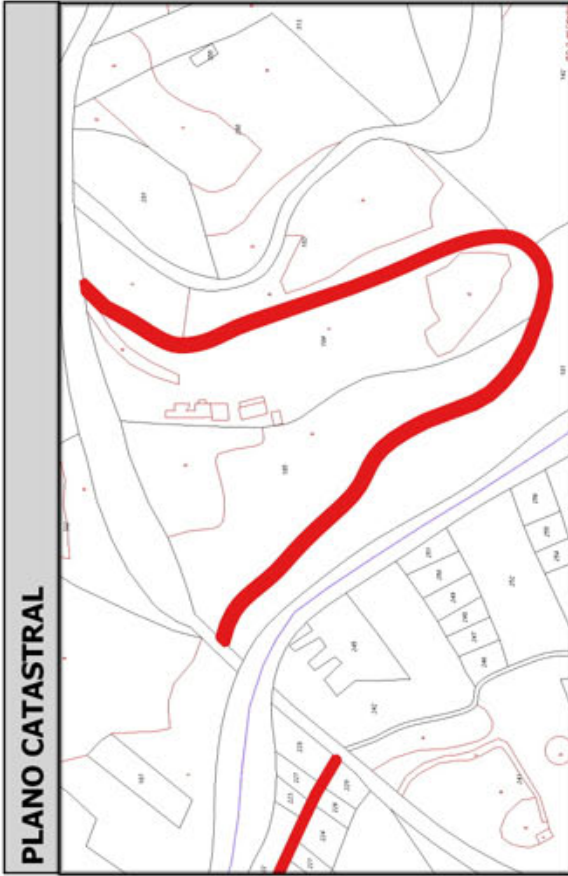
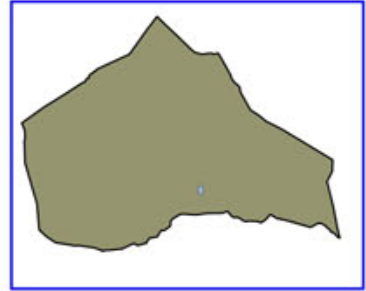
Código Seguro De Verificación:	goE/Bejo3JHkKUaSY8kFYw==	Estado	Fecha y hora
Firmado Por	Concepcion Pajarón Fernandez - Secretario/a Ayuntamiento Huercal Overa	Firmado	21/06/2016 13:56:18
Observaciones		Página	122/250
Url De Verificación	https://ov.dipalme.org/verificarmav2/		





Inventario municipal de caminos

IDENTIFICACIÓN	
Camino 3909077	Orden Inventario
Nombre CAMINO SIN NOMBRE	123
Referencia catastral 04053A03909077	
Referencias catastrales afectadas:	
Epígrafe: INMUEBLES	Calificación: DOMINIO
Subepígrafe: CAMINOS RURALES	Uso: PUBLICO
DESCRIPCIÓN	
Longitud: 809.13971 Anchura: 6.488004 Superficie: 5250	Categoría 3
Inicio:	
Final:	
Descripción:	
Otra información:	
Camino afectado por vía pecuaria:	
Nombre vía pecuaria:	
Observaciones:	



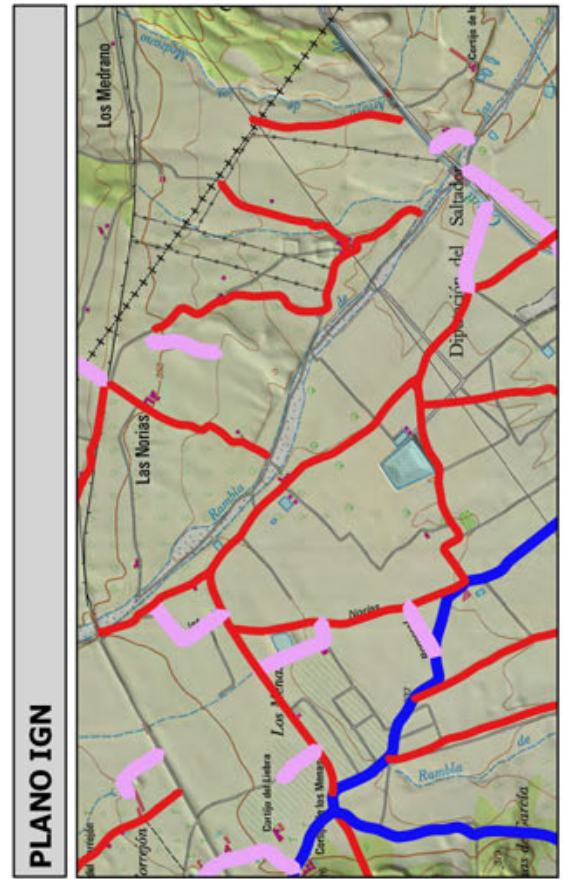
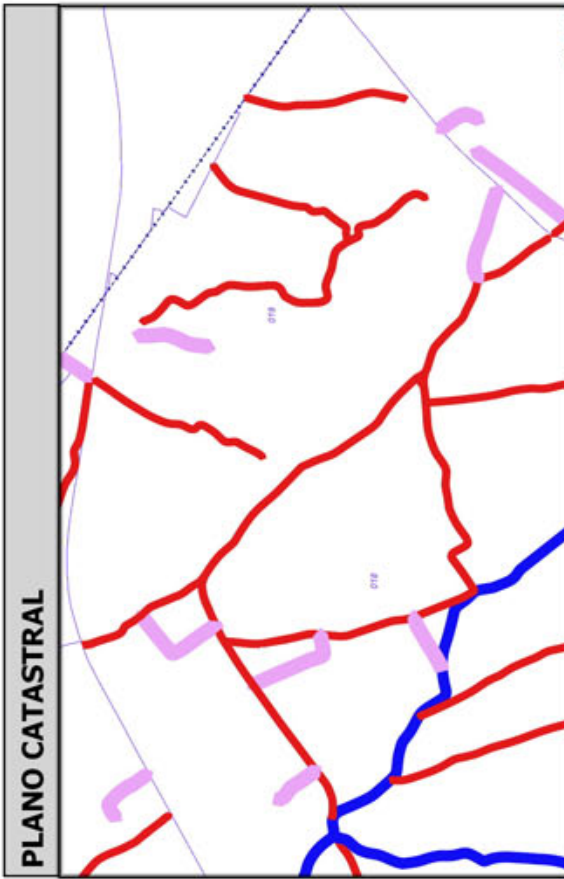
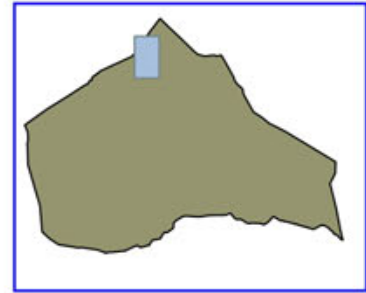
Código Seguro De Verificación:	goE/Bejo3JHkKUaSY8kFYw==	Estado	Fecha y hora
Firmado Por	Concepcion Pajarón Fernandez - Secretario/a Ayuntamiento Huercal Overa	Firmado	21/06/2016 13:56:18
Observaciones		Página	123/250
Url De Verificación	https://ov.dipalme.org/verifirmav2/		





Inventario municipal de caminos

IDENTIFICACIÓN	
Camino 1809016	Orden Inventario 124
Nombre CAMINO SIN NOMBRE	
Referencia catastral 04053A01809016	
Referencias catastrales afectadas:	
Epígrafe: INMUEBLES	Calificación: DOMINIO
Subepígrafe: CAMINOS RURALES	Uso: PUBLICO
DESCRIPCIÓN	
Longitud: 2627.318 Anchura: 1.992139 Superficie: 5234	Categoría 3
Inicio:	
Final:	
Descripción:	
Otra información:	
Camino afectado por vía pecuaria:	
Nombre vía pecuaria:	
Observaciones:	



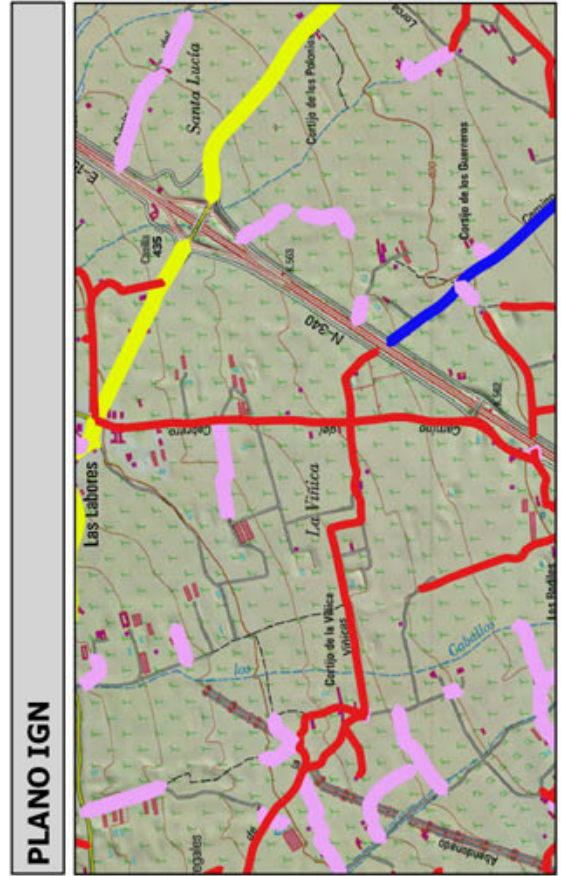
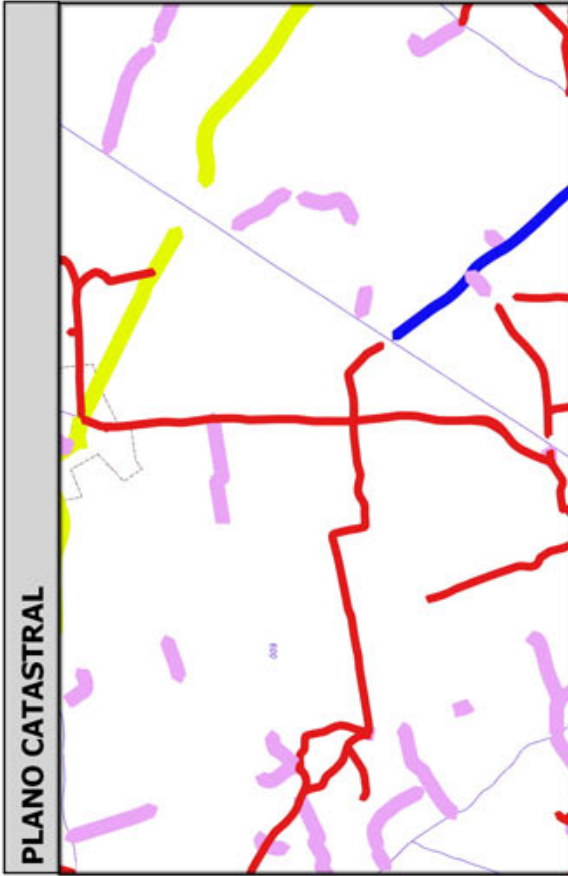
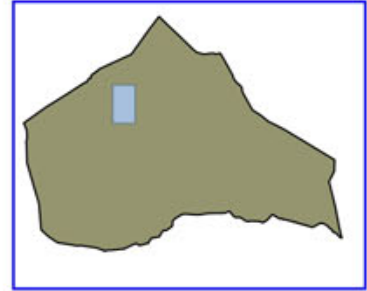
Código Seguro De Verificación:	goE/Bejo3JHkKUaSY8kFYw==	Estado	Fecha y hora
Firmado Por	Concepcion Pajarón Fernandez - Secretario/a Ayuntamiento Huercal Overa	Firmado	21/06/2016 13:56:18
Observaciones		Página	124/250
Url De Verificación	https://ov.dipalme.org/verificarmav2/		





Inventario municipal de caminos

IDENTIFICACIÓN	
Camino 0909145	Orden Inventario 125
Nombre CAMINO SIN NOMBRE	
Referencia catastral 04053A00909145	
Referencias catastrales afectadas:	
Epigrafe: INMUEBLES	Calificación: DOMINIO
Subepigrafe: CAMINOS RURALES	Uso: PUBLICO
DESCRIPCIÓN	
Longitud: 1825.348	Anchura: 2.867294 Superficie: 5234
Inicio:	Categoría 3
Final:	
Descripción:	
Otra información:	
Camino afectado por vía pecuaria:	
Nombre vía pecuaria:	
Observaciones:	



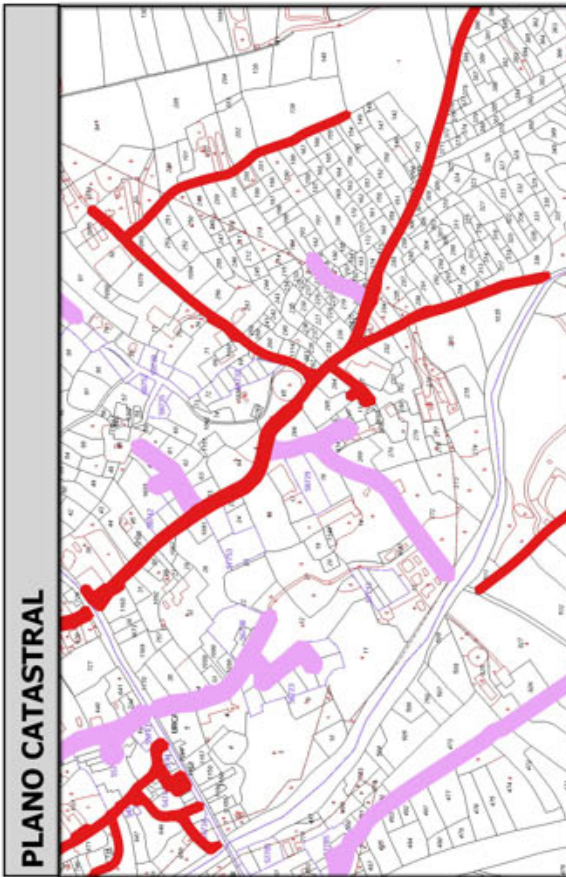
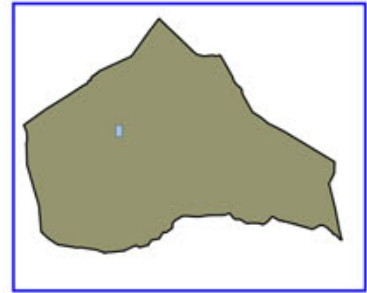
Código Seguro De Verificación:	goE/Bejo3JHkKUaSY8kFYw==	Estado	Fecha y hora
Firmado Por	Concepcion Pajarón Fernandez - Secretario/a Ayuntamiento Huercal Overa	Firmado	21/06/2016 13:56:18
Observaciones		Página	125/250
Url De Verificación	https://ov.dipalme.org/verifirmav2/		





Inventario municipal de caminos

IDENTIFICACIÓN	
Camino 0909183	Orden Inventario 126
Nombre CAMINO SIN NOMBRE	
Referencia catastral 04053A00909183	
Referencias catastrales afectadas:	
Epigrafe: INMUEBLES	Calificación: DOMINIO
Subepigrafe: CAMINOS RURALES	Uso: PUBLICO
DESCRIPCIÓN	
Longitud: 787.3915 Anchura: 6.577150 Superficie: 5179	Categoría 3
Inicio:	
Final:	
Descripción:	
Otra información:	
Camino afectado por vía pecuaria:	
Nombre vía pecuaria:	
Observaciones:	



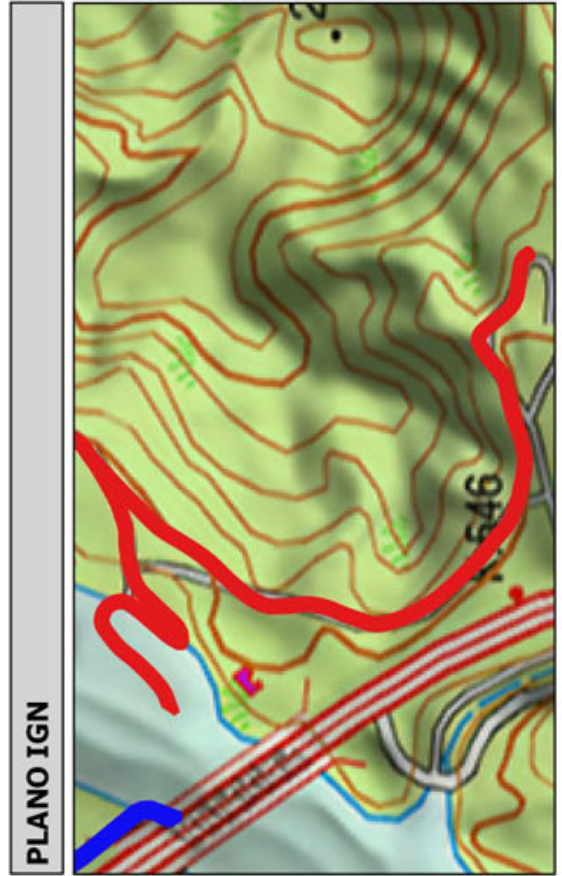
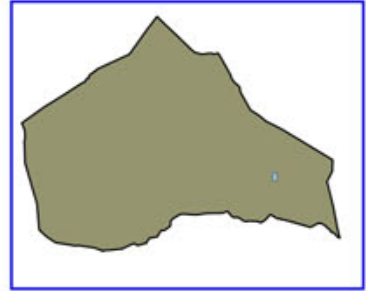
Código Seguro De Verificación:	goE/Bejo3JHkKUaSY8kFYw==	Estado	Fecha y hora
Firmado Por	Concepcion Pajarón Fernandez - Secretario/a Ayuntamiento Huercal Overa	Firmado	21/06/2016 13:56:18
Observaciones		Página	126/250
Url De Verificación	https://ov.dipalme.org/verificarmav2/		





Inventario municipal de caminos

IDENTIFICACIÓN	
Camino 3109010	Orden Inventario 127
Nombre CAMINO SIN NOMBRE	
Referencia catastral 04053A03109010	
Referencias catastrales afectadas:	
Epigrafe: INMUEBLES	Calificación: DOMINIO
Subepigrafe: CAMINOS RURALES	Uso: PUBLICO
DESCRIPCIÓN	
Longitud: 700.79271 Anchura: 7.272173 Superficie: 5096 Categoría 3	
Inicio:	
Final:	
Descripción:	
Otra información:	
Camino afectado por vía pecuaria:	
Nombre vía pecuaria:	
Observaciones:	



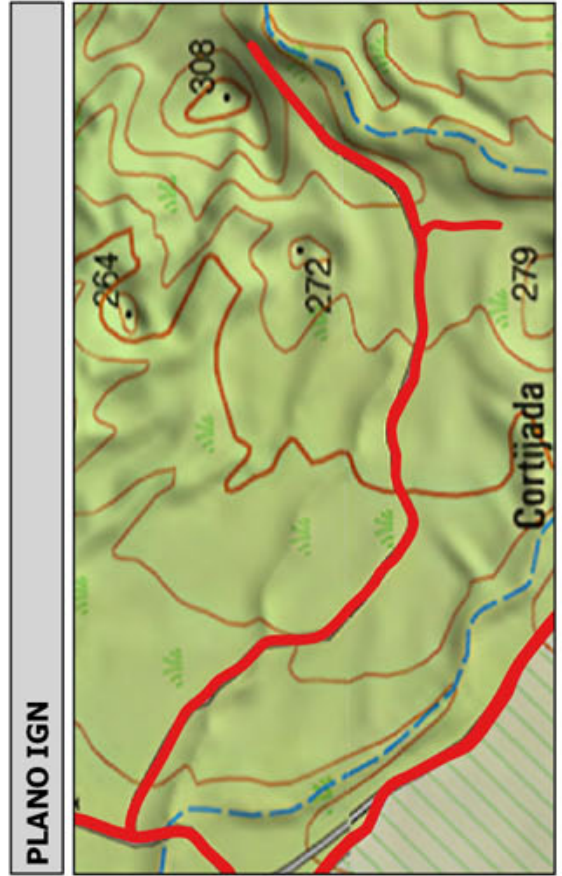
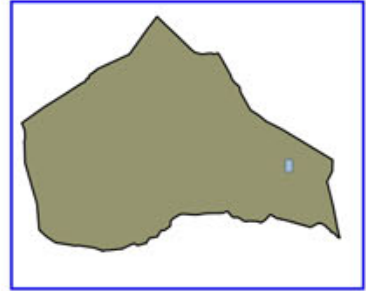
Código Seguro De Verificación:	goE/Bejo3JHkKUaSY8kFYw==	Estado	Fecha y hora
Firmado Por	Concepcion Pajarón Fernandez - Secretario/a Ayuntamiento Huercal Overa	Firmado	21/06/2016 13:56:18
Observaciones		Página	127/250
Url De Verificación	https://ov.dipalme.org/verifirmav2/		





Inventario municipal de caminos

IDENTIFICACIÓN	
Camino 3209019	Orden Inventario
Nombre CAMINO SIN NOMBRE	128
Referencia catastral 04053A03209019	
Referencias catastrales afectadas:	
Epigrafe: INMUEBLES	Calificación: DOMINIO
Subepigrafe: CAMINOS RURALES	Uso: PUBLICO
DESCRIPCIÓN	
Longitud: 1328.789! Anchura: 3.752757 Superficie: 4987	Categoría 3
Inicio:	
Final:	
Descripción:	
Otra información:	
Camino afectado por vía pecuaria:	
Nombre vía pecuaria:	
Observaciones:	



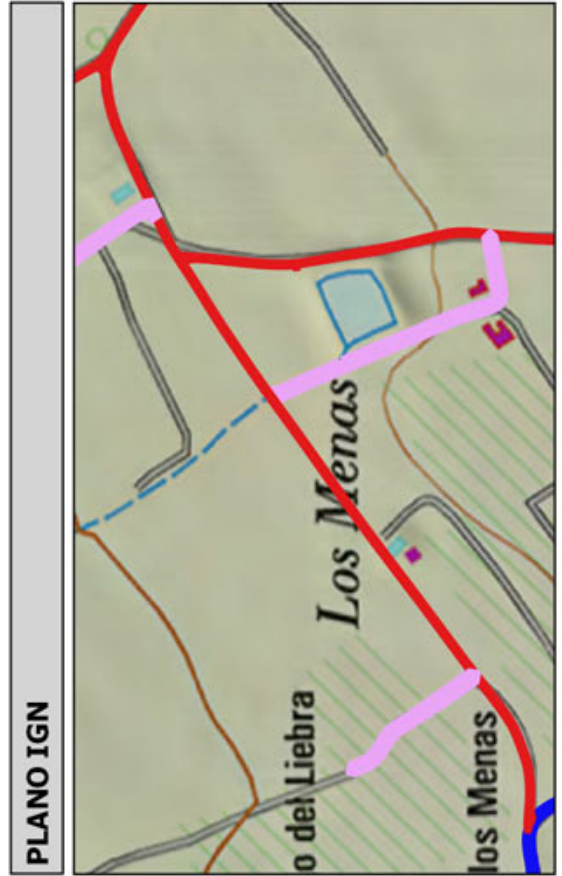
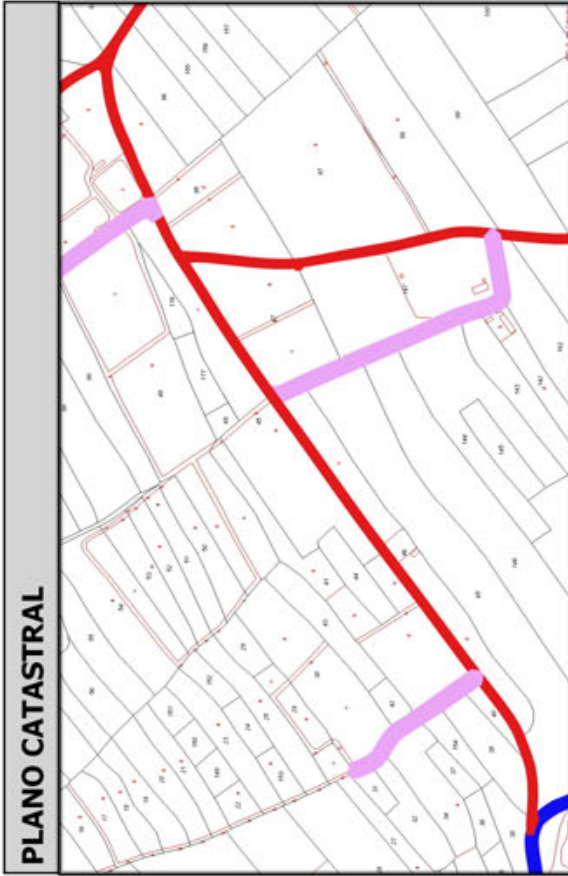
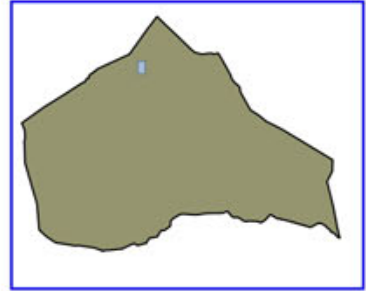
Código Seguro De Verificación:	goE/Bejo3JHkKUaSY8kFYw==	Estado	Fecha y hora
Firmado Por	Concepcion Pajarón Fernandez - Secretario/a Ayuntamiento Huercal Overa	Firmado	21/06/2016 13:56:18
Observaciones		Página	128/250
Url De Verificación	https://ov.dipalme.org/verificarmav2/		





Inventario municipal de caminos

IDENTIFICACIÓN	
Camino 1809021	Orden Inventario 129
Nombre CAMINO SIN NOMBRE	
Referencia catastral 04053A01809021	
Referencias catastrales afectadas:	
Epigrafe: INMUEBLES	Calificación: DOMINIO
Subepigrafe: CAMINOS RURALES	Uso: PUBLICO
DESCRIPCIÓN	
Longitud: 1165.738 Anchura: 4.262101 Superficie: 4968 Categoría 3	
Inicio:	
Final:	
Descripción:	
Otra información:	
Camino afectado por vía pecuaria:	
Nombre vía pecuaria:	
Observaciones:	



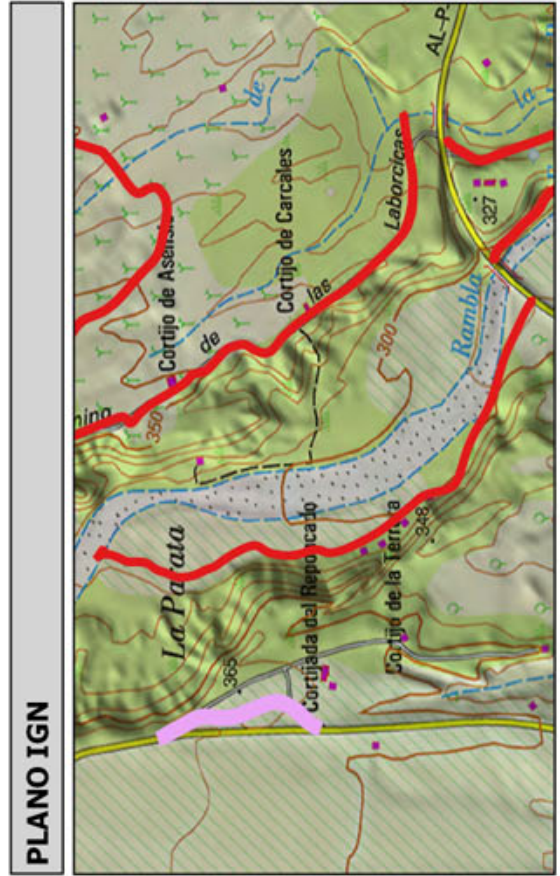
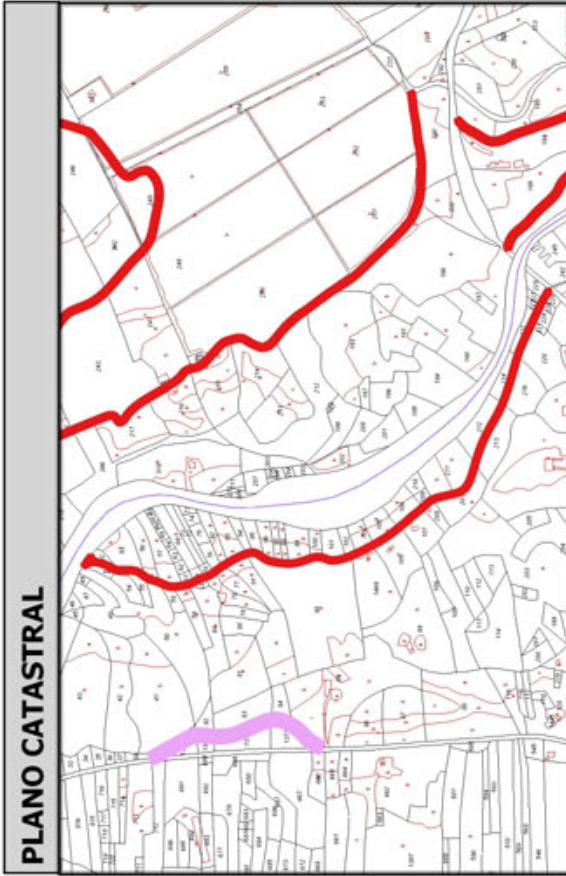
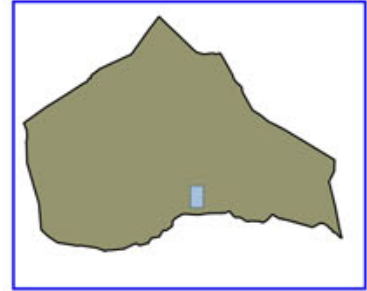
Código Seguro De Verificación:	goE/Bejo3JHkKUaSY8kFYw==	Estado	Fecha y hora
Firmado Por	Concepcion Pajarón Fernandez - Secretario/a Ayuntamiento Huercal Overa	Firmado	21/06/2016 13:56:18
Observaciones		Página	129/250
Url De Verificación	https://ov.dipalme.org/verifirmav2/		





Inventario municipal de caminos

IDENTIFICACIÓN	
Camino 4009047	Orden Inventario 130
Nombre CAMINO SIN NOMBRE	
Referencia catastral 04053A04009047	
Referencias catastrales afectadas:	
Epigrafe: INMUEBLES	Calificación: DOMINIO
Subepigrafe: CAMINOS RURALES	Uso: PUBLICO
DESCRIPCIÓN	
Longitud: 1387.664 Anchura: 3.559742 Superficie: 4940 Categoría 3	
Inicio:	
Final:	
Descripción:	
Otra información:	
Camino afectado por vía pecuaria:	
Nombre vía pecuaria:	
Observaciones:	



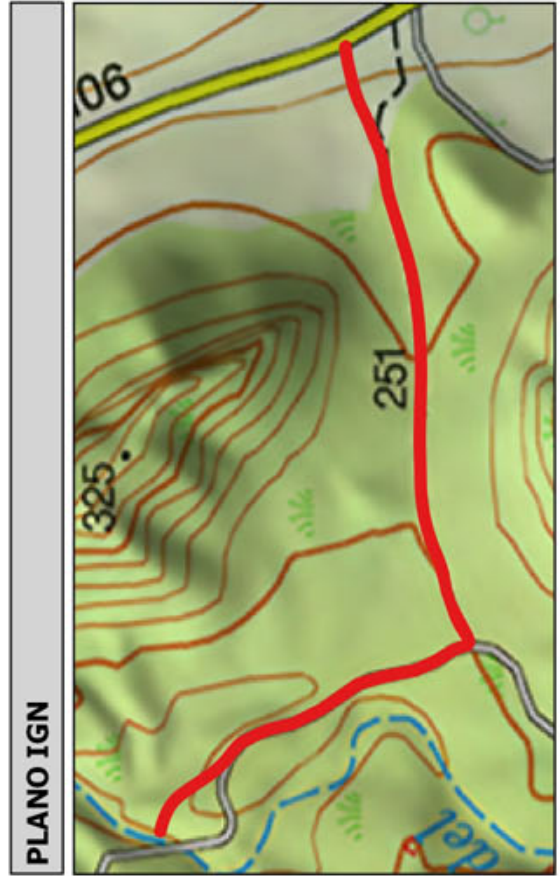
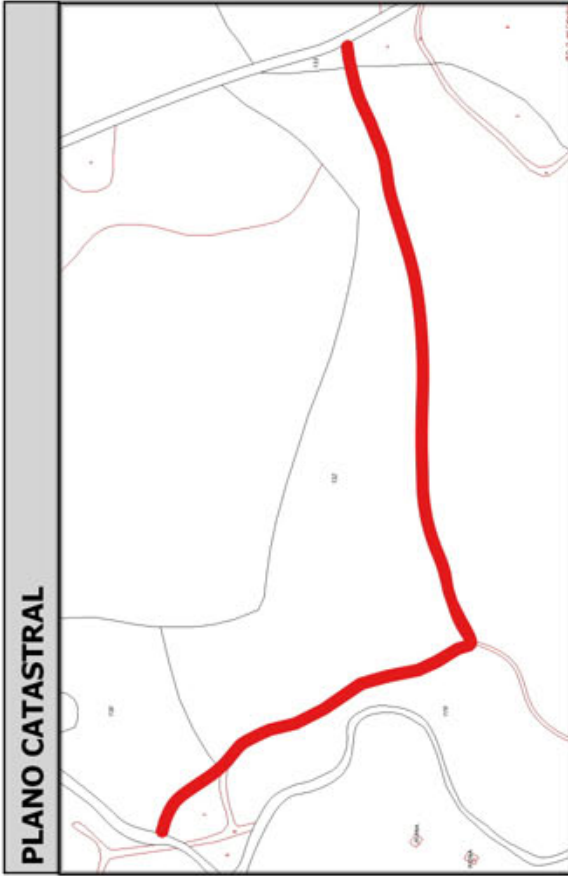
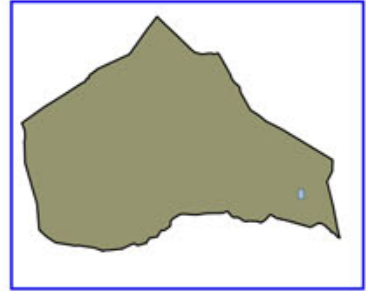
Código Seguro De Verificación:	goE/Bejo3JHkKUaSY8kFYw==	Estado	Fecha y hora
Firmado Por	Concepcion Pajarón Fernandez - Secretario/a Ayuntamiento Huercal Overa	Firmado	21/06/2016 13:56:18
Observaciones		Página	130/250
Url De Verificación	https://ov.dipalme.org/verificarmav2/		





Inventario municipal de caminos

IDENTIFICACIÓN	
Camino 3309025	Orden Inventario
Nombre CAMINO SIN NOMBRE	131
Referencia catastral 04053A03309025	
Referencias catastrales afectadas:	
Epigrafe: INMUEBLES	Calificación: DOMINIO
Subepigrafe: CAMINOS RURALES	Uso: PUBLICO
DESCRIPCIÓN	
Longitud: 963.9032 Anchura: 5.116270 Superficie: 4932	Categoría 3
Inicio:	
Final:	
Descripción:	
Otra información:	
Camino afectado por vía pecuaria:	
Nombre vía pecuaria:	
Observaciones:	



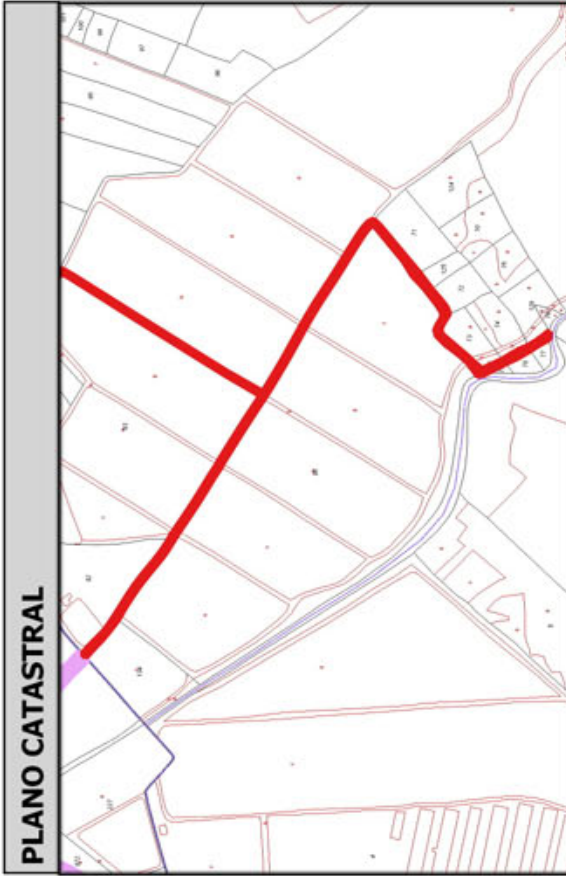
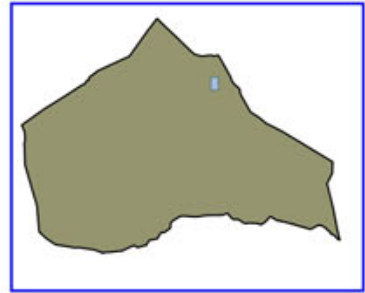
Código Seguro De Verificación:	goE/Bejo3JHkkUaSY8kFYw==	Estado	Fecha y hora
Firmado Por	Concepcion Pajarón Fernandez - Secretario/a Ayuntamiento Huercal Overa	Firmado	21/06/2016 13:56:18
Observaciones		Página	131/250
Url De Verificación	https://ov.dipalme.org/verifirmav2/		





Inventario municipal de caminos

IDENTIFICACIÓN	
Camino 2509010	Orden Inventario
Nombre CAMINO SIN NOMBRE	132
Referencia catastral 04053A02509010	
Referencias catastrales afectadas:	
Epigrafe: INMUEBLES	Calificación: DOMINIO
Subepigrafe: CAMINOS RURALES	Uso: PUBLICO
DESCRIPCIÓN	
Longitud: 1031.436 ; Anchura: 4.776445	Superficie: 4927
Inicio:	Categoría 3
Final:	
Descripción:	
Otra información:	
Camino afectado por vía pecuaria:	
Nombre vía pecuaria:	
Observaciones:	



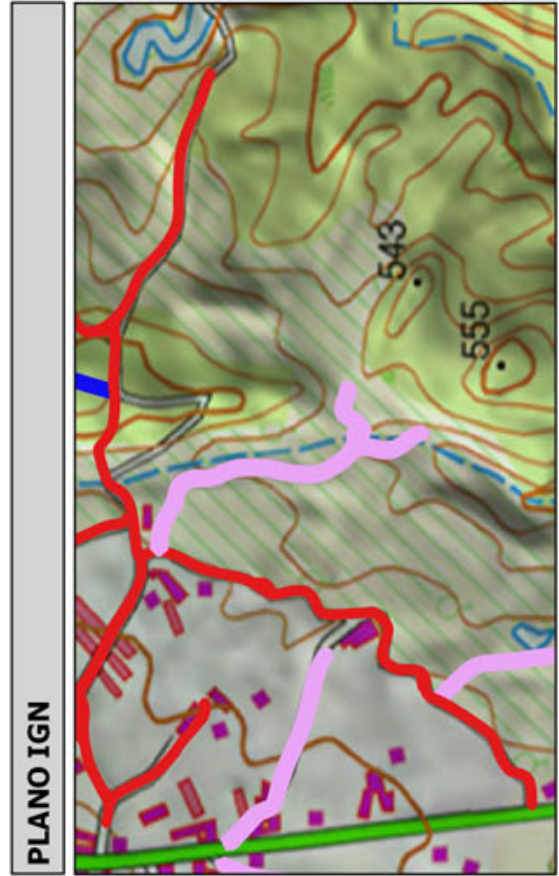
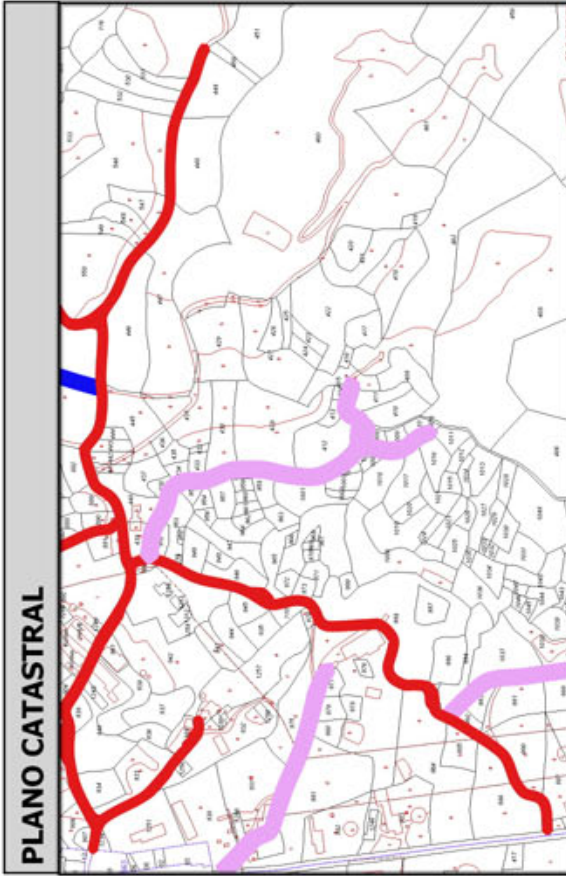
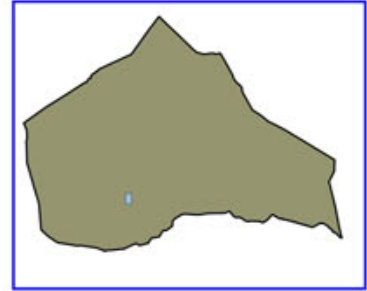
Código Seguro De Verificación:	goE/Bejo3JHkkUaSY8kFYw==	Estado	Fecha y hora
Firmado Por	Concepcion Pajarón Fernandez - Secretario/a Ayuntamiento Huercal Overa	Firmado	21/06/2016 13:56:18
Observaciones		Página	132/250
Url De Verificación	https://ov.dipalme.org/verifirmav2/		





Inventario municipal de caminos

IDENTIFICACIÓN	
Camino 6309093	Orden Inventario 133
Nombre CAMINO SIN NOMBRE	
Referencia catastral 04053A06309093	
Referencias catastrales afectadas:	
Epigrafe: INMUEBLES	Calificación: DOMINIO
Subepigrafe: CAMINOS RURALES	Uso: PUBLICO
DESCRIPCIÓN	
Longitud: 1194.400	Anchura: 4.116109 Superficie: 4916 Categoría 3
Inicio:	
Final:	
Descripción:	
Otra información:	
Camino afectado por vía pecuaria:	
Nombre vía pecuaria:	
Observaciones:	



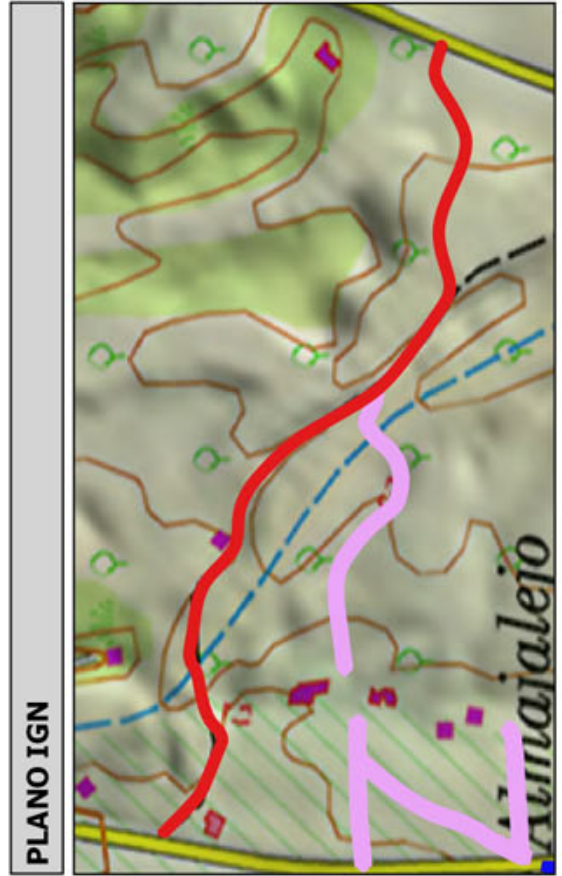
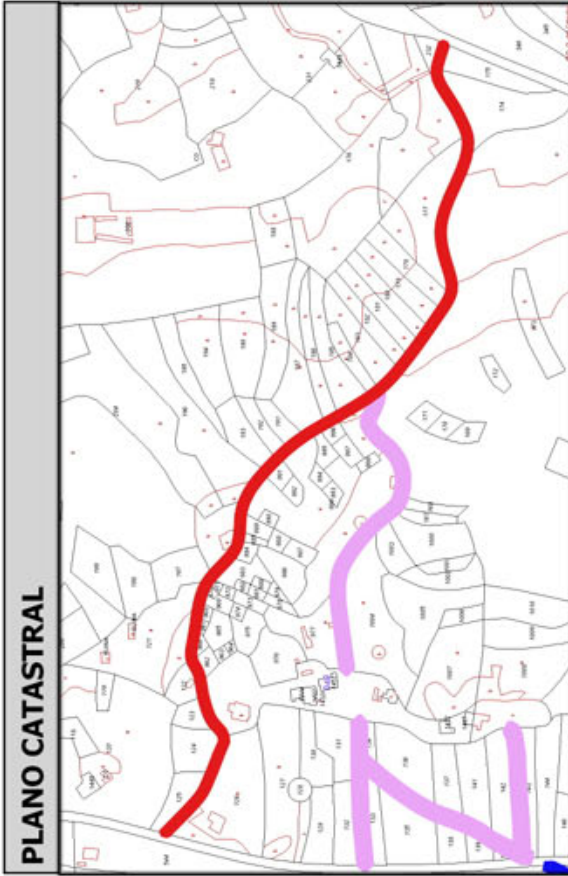
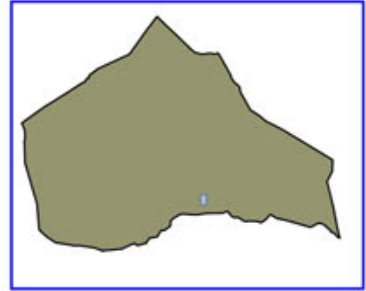
Código Seguro De Verificación:	goE/Bejo3JHkKUaSY8kFYw==	Estado	Fecha y hora
Firmado Por	Concepcion Pajarón Fernandez - Secretario/a Ayuntamiento Huercal Overa	Firmado	21/06/2016 13:56:18
Observaciones		Página	133/250
Url De Verificación	https://ov.dipalme.org/verifirmav2/		





Inventario municipal de caminos

IDENTIFICACIÓN	
Camino 4009057	Orden Inventario 134
Nombre CAMINO SIN NOMBRE	
Referencia catastral 04053A04009057	
Referencias catastrales afectadas:	
Epígrafe: INMUEBLES	Calificación: DOMINIO
Subepígrafe: CAMINOS RURALES	Uso: PUBLICO
DESCRIPCIÓN	
Longitud: 945.3299 Anchura: 5.194789 Superficie: 4911	Categoría 3
Inicio:	
Final:	
Descripción:	
Otra información:	
Camino afectado por vía pecuaria:	
Nombre vía pecuaria:	
Observaciones:	



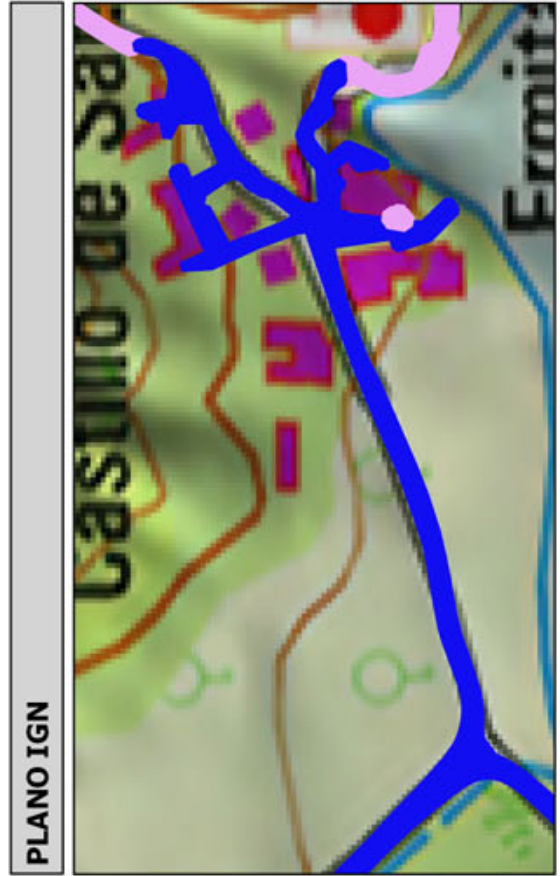
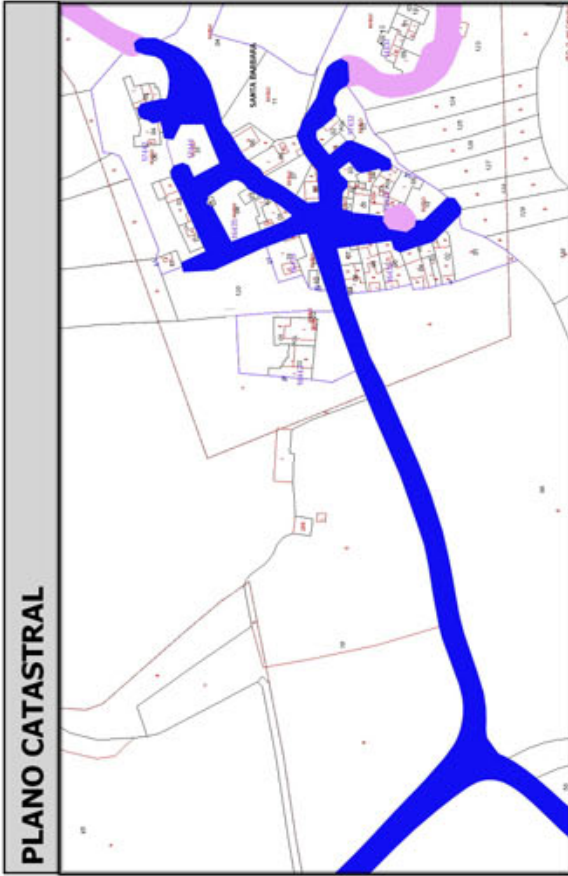
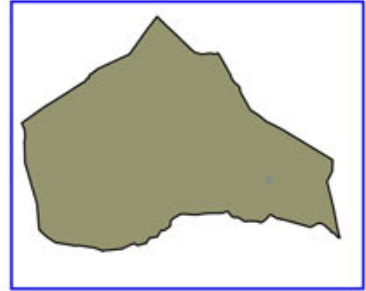
Código Seguro De Verificación:	goE/Bejo3JHkKUaSY8kFYw==	Estado	Fecha y hora
Firmado Por	Concepcion Pajarón Fernandez - Secretario/a Ayuntamiento Huercal Overa	Firmado	21/06/2016 13:56:18
Observaciones		Página	134/250
Url De Verificación	https://ov.dipalme.org/verificarmav2/		





Inventario municipal de caminos

IDENTIFICACIÓN	
Camino 2909036	Orden Inventario
Nombre CAMINO SIN NOMBRE	135
Referencia catastral 04053A02909036	
Referencias catastrales afectadas:	
Epigrafe: INMUEBLES	Calificación: DOMINIO
Subepigrafe: CAMINOS RURALES	Uso: PUBLICO
DESCRIPCIÓN	
Longitud: 806.3866 ; Anchura: 6.019661	Superficie: 4854
	Categoría 2
Inicio:	
Final:	
Descripción:	
Otra información:	
Camino afectado por vía pecuaria:	
Nombre vía pecuaria:	
Observaciones:	



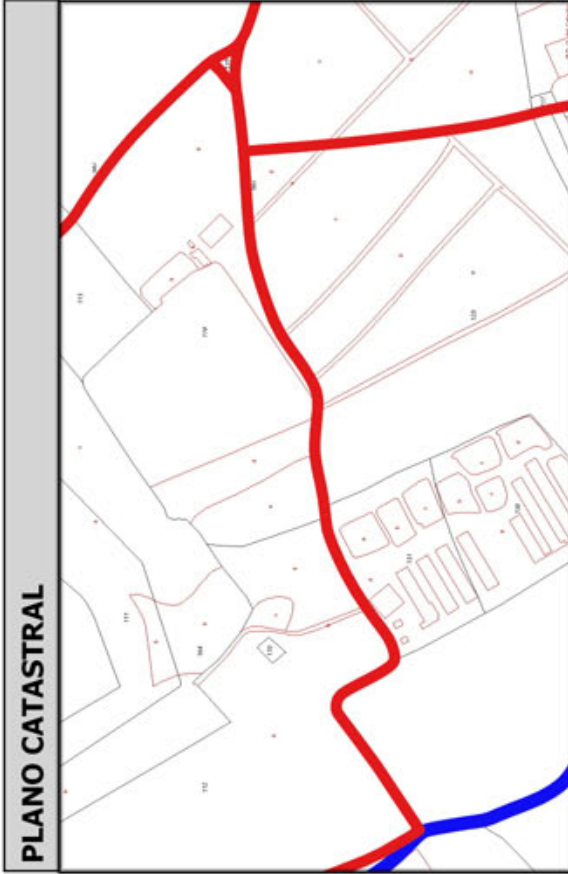
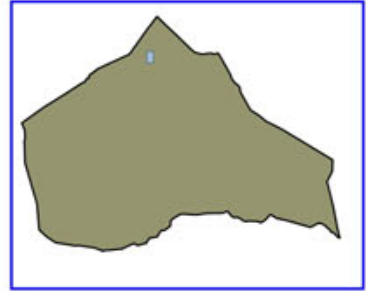
Código Seguro De Verificación:	goE/Bejo3JHkkUaSY8kFYw==	Estado	Fecha y hora
Firmado Por	Concepcion Pajarón Fernandez - Secretario/a Ayuntamiento Huercal Overa	Firmado	21/06/2016 13:56:18
Observaciones		Página	135/250
Url De Verificación	https://ov.dipalme.org/verificarmav2/		





Inventario municipal de caminos

IDENTIFICACIÓN	
Camino 1809018	Orden Inventario
Nombre CAMINO SIN NOMBRE	136
Referencia catastral 04053A01809018	
Referencias catastrales afectadas:	
Epígrafe: INMUEBLES	Calificación: DOMINIO
Subepígrafe: CAMINOS RURALES	Uso: PUBLICO
DESCRIPCIÓN	
Longitud: 1042.533! Anchura: 4.583815 Superficie: 4779	Categoría 3
Inicio:	
Final:	
Descripción:	
Otra información:	
Camino afectado por vía pecuaria:	
Nombre vía pecuaria:	
Observaciones:	



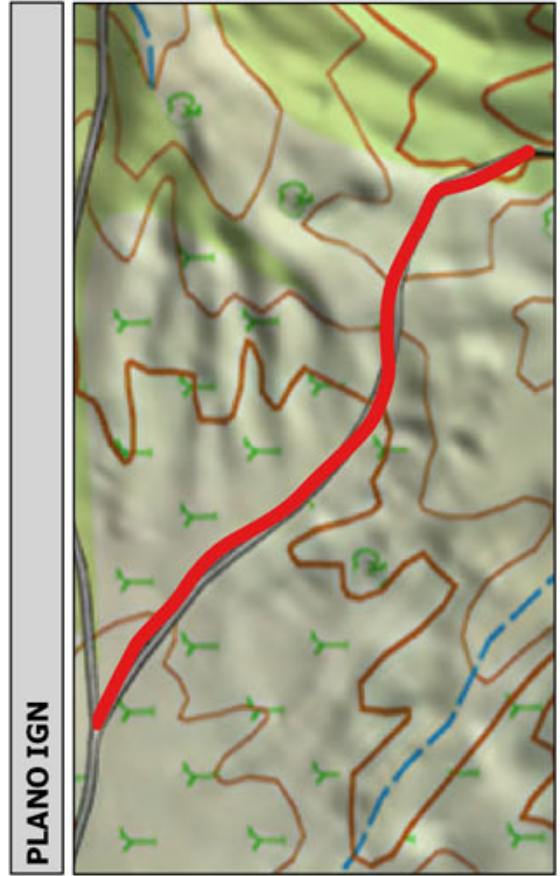
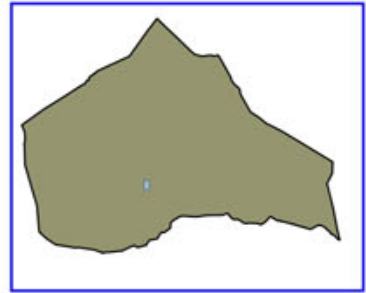
Código Seguro De Verificación:	goE/Bejo3JHkKUaSY8kFYw==	Estado	Fecha y hora
Firmado Por	Concepcion Pajarón Fernandez - Secretario/a Ayuntamiento Huercal Overa	Firmado	21/06/2016 13:56:18
Observaciones		Página	136/250
Url De Verificación	https://ov.dipalme.org/verifirmav2/		





Inventario municipal de caminos

IDENTIFICACIÓN	
Camino 6209055	Orden Inventario 137
Nombre CAMINO SIN NOMBRE	
Referencia catastral 04053A06209055	
Referencias catastrales afectadas:	
Epígrafe: INMUEBLES	Calificación: DOMINIO
Subepígrafe: CAMINOS RURALES	Uso: PUBLICO
DESCRIPCIÓN	
Longitud: 762.5159 Anchura: 6.254767 Superficie: 4769	Categoría 3
Inicio:	
Final:	
Descripción:	
Otra información:	
Camino afectado por vía pecuaria:	
Nombre vía pecuaria:	
Observaciones:	



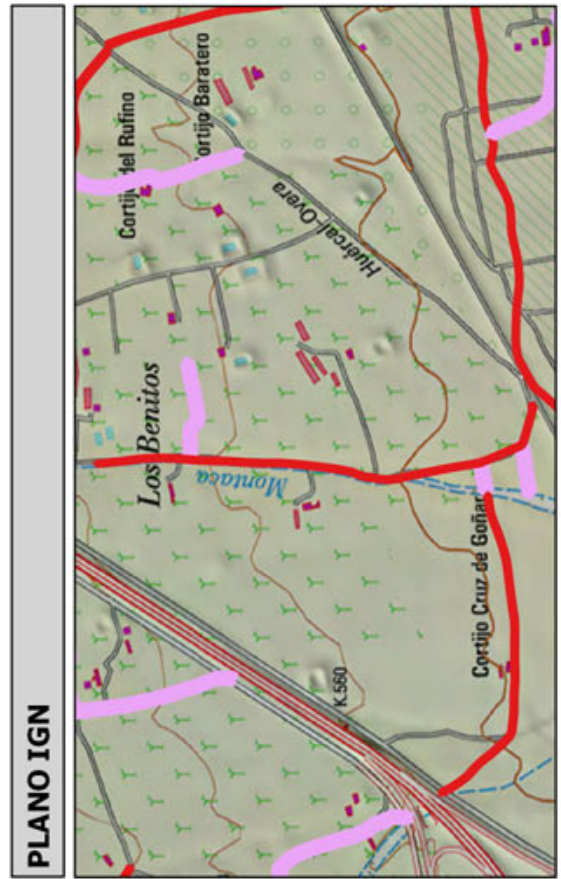
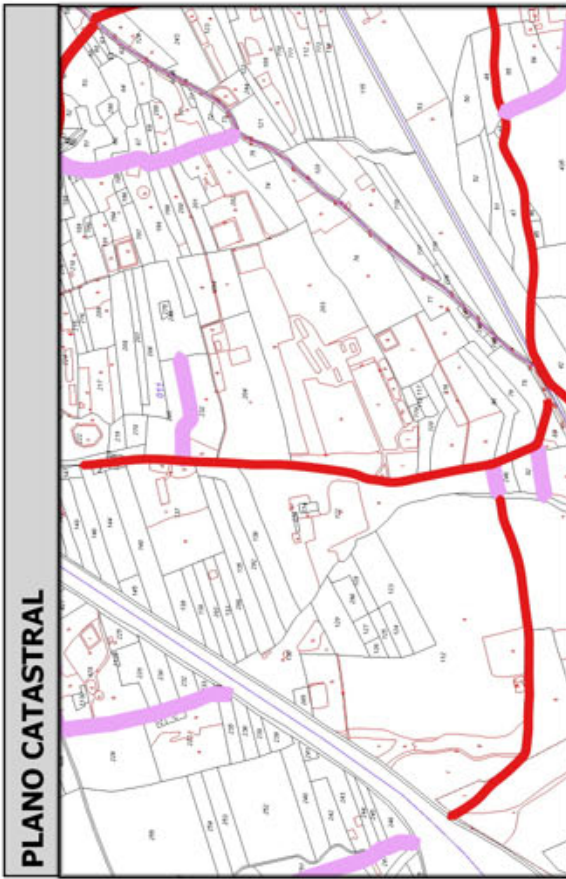
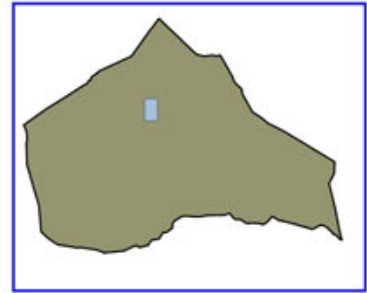
Código Seguro De Verificación:	goE/Bejo3JHkKUaSY8kFYw==	Estado	Fecha y hora
Firmado Por	Concepcion Pajarón Fernandez - Secretario/a Ayuntamiento Huercal Overa	Firmado	21/06/2016 13:56:18
Observaciones		Página	137/250
Url De Verificación	https://ov.dipalme.org/verifirmav2/		





Inventario municipal de caminos

IDENTIFICACIÓN	
Camino 1109054	Orden Inventario
Nombre CAMINO SIN NOMBRE	138
Referencia catastral 04053A01109054	
Referencias catastrales afectadas:	
Epigrafe: INMUEBLES	Calificación: DOMINIO
Subepigrafe: CAMINOS RURALES	Uso: PUBLICO
DESCRIPCIÓN	
Longitud: 1127.331 Anchura: 4.197766 Superficie: 4732	Categoría 3
Inicio:	
Final:	
Descripción:	
Otra información:	
Camino afectado por vía pecuaria:	
Nombre vía pecuaria:	
Observaciones:	



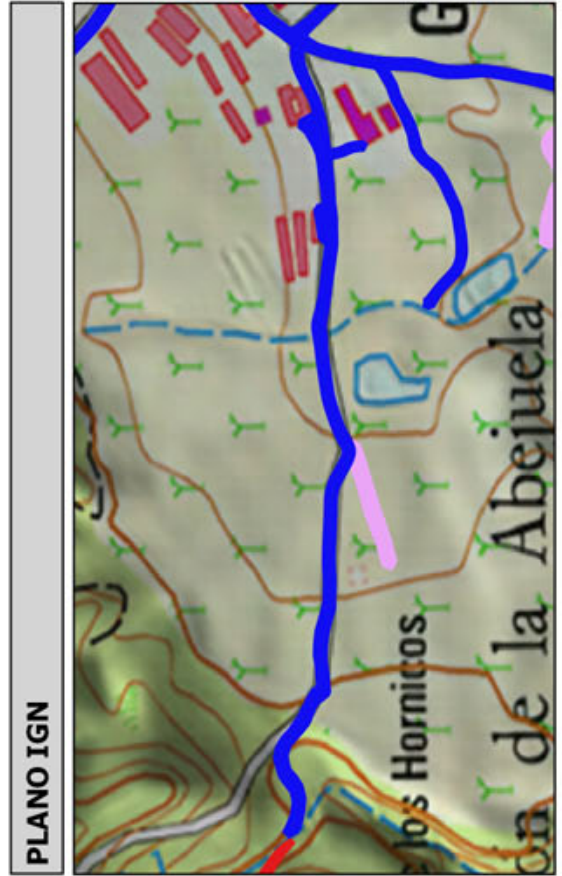
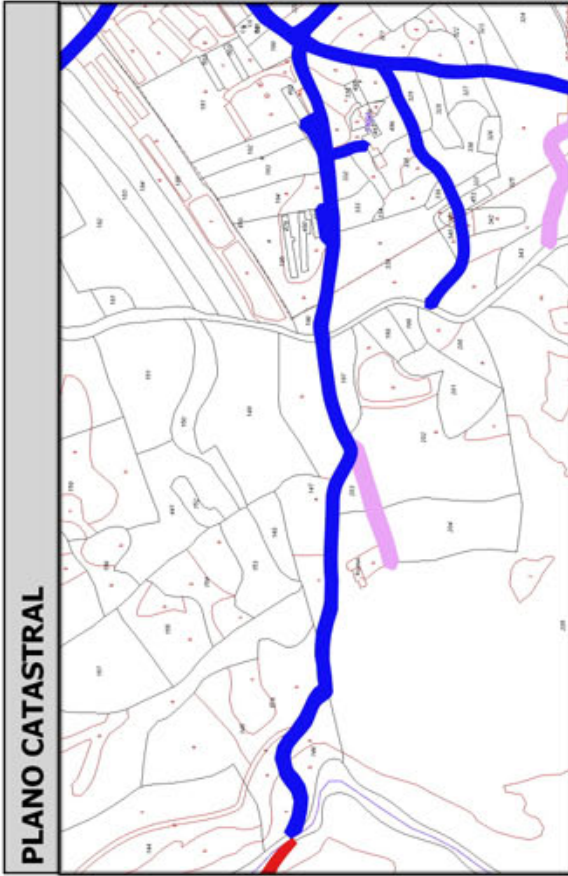
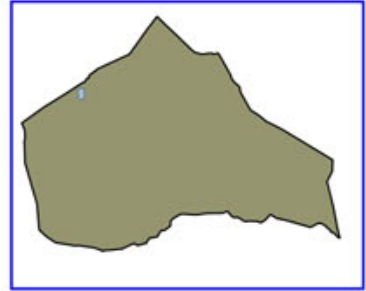
Código Seguro De Verificación:	goE/Bejo3JHkkUaSY8kFYw==	Estado	Fecha y hora
Firmado Por	Concepcion Pajarón Fernandez - Secretario/a Ayuntamiento Huercal Overa	Firmado	21/06/2016 13:56:18
Observaciones		Página	138/250
Url De Verificación	https://ov.dipalme.org/verificarmav2/		





Inventario municipal de caminos

IDENTIFICACIÓN	
Camino 0709108	Orden Inventario
Nombre CAMINO SIN NOMBRE	139
Referencia catastral 04053A00709108	
Referencias catastrales afectadas:	
Epigrafe: INMUEBLES	Calificación: DOMINIO
Subepigrafe: CAMINOS RURALES	Uso: PUBLICO
DESCRIPCIÓN	
Longitud: 889.3361 Anchura: 5.300184 Superficie: 4714	Categoría 2
Inicio:	
Final:	
Descripción:	
Otra información:	
Camino afectado por vía pecuaria:	
Nombre vía pecuaria:	
Observaciones:	



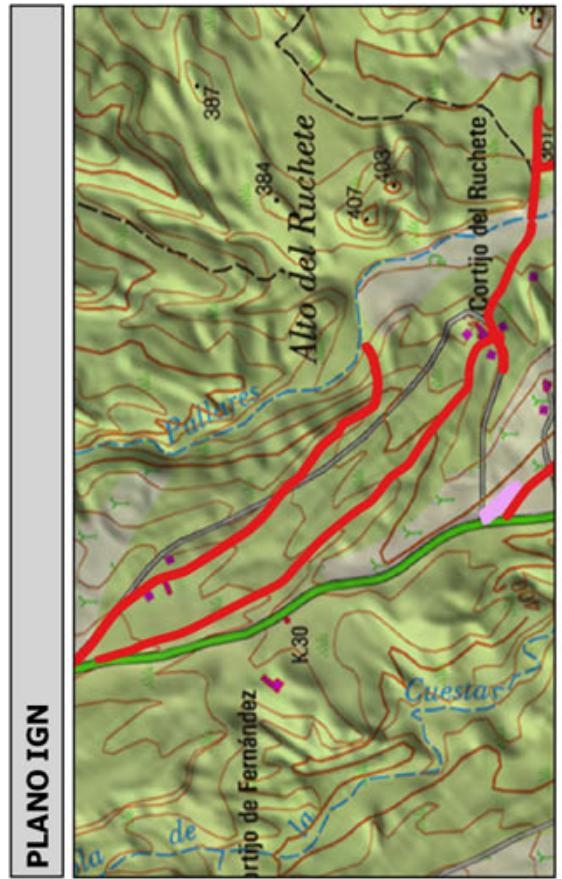
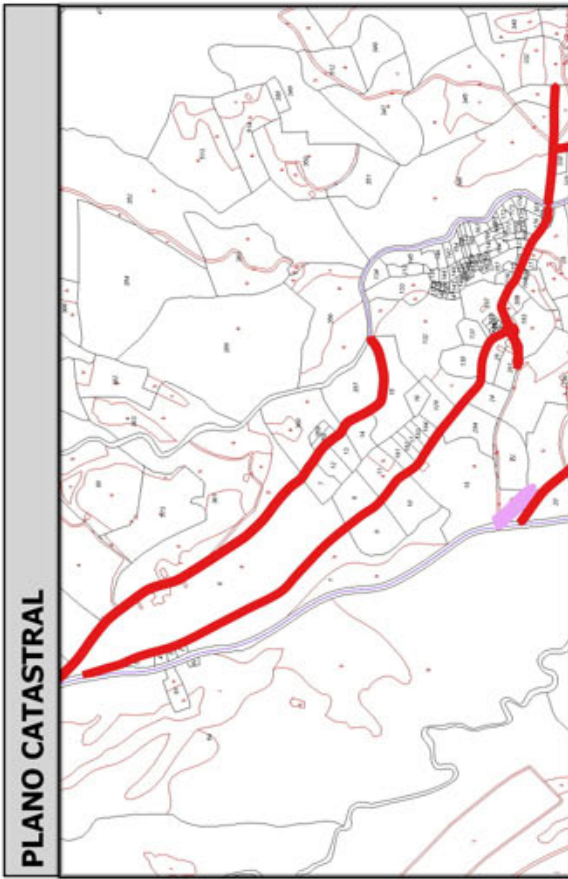
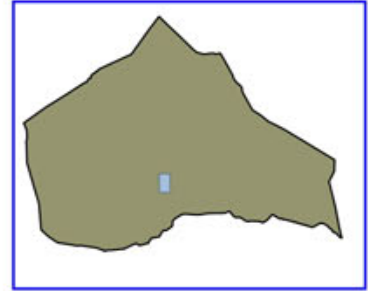
Código Seguro De Verificación:	goE/Bejo3JHkKUaSY8kFYw==	Estado	Fecha y hora
Firmado Por	Concepcion Pajarón Fernandez - Secretario/a Ayuntamiento Huercal Overa	Firmado	21/06/2016 13:56:18
Observaciones		Página	139/250
Url De Verificación	https://ov.dipalme.org/verificarmav2/		





Inventario municipal de caminos

IDENTIFICACIÓN	
Camino 6109062	Orden Inventario
Nombre CAMINO SIN NOMBRE	140
Referencia catastral 04053A06109062	
Referencias catastrales afectadas:	
Epigrafe: INMUEBLES	Calificación: DOMINIO
Subepigrafe: CAMINOS RURALES	Uso: PUBLICO
DESCRIPCIÓN	
Longitud: 1377.5311 Anchura: 3.410030 Superficie: 4697	Categoría 3
Inicio:	
Final:	
Descripción:	
Otra información:	
Camino afectado por vía pecuaria:	
Nombre vía pecuaria:	
Observaciones:	



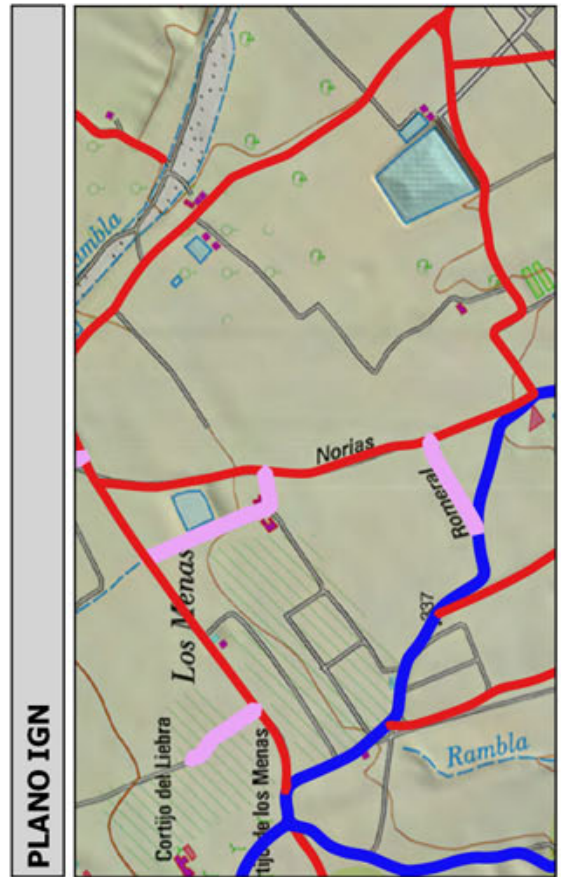
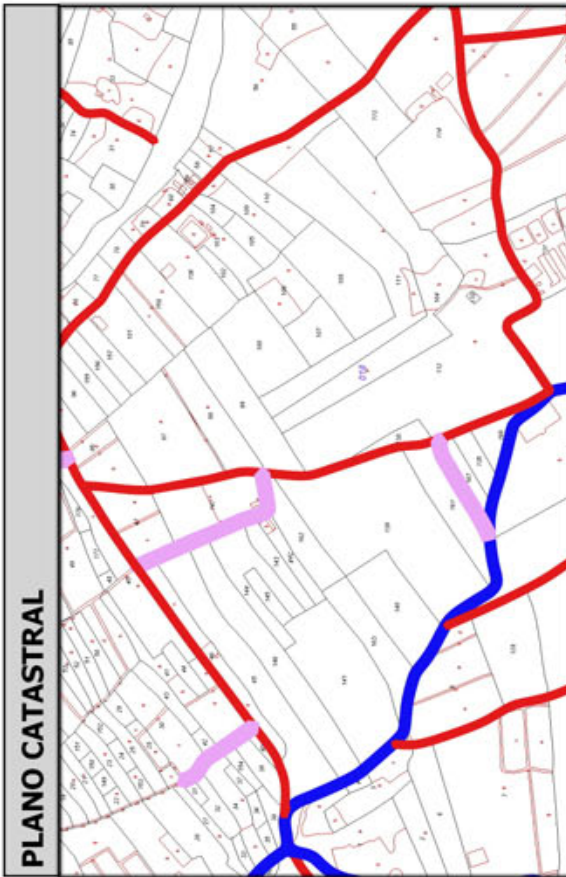
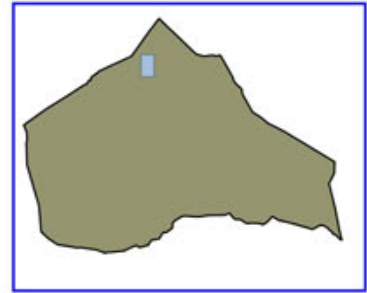
Código Seguro De Verificación:	goE/Bejo3JHkKUaSY8kFYw==	Estado	Fecha y hora
Firmado Por	Concepcion Pajarón Fernandez - Secretario/a Ayuntamiento Huercal Overa	Firmado	21/06/2016 13:56:18
Observaciones		Página	140/250
Url De Verificación	https://ov.dipalme.org/verifirmav2/		





Inventario municipal de caminos

IDENTIFICACIÓN	
Camino 1809019	Orden Inventario 141
Nombre CAMINO SIN NOMBRE	
Referencia catastral 04053A01809019	
Referencias catastrales afectadas:	
Epigrafe: INMUEBLES	Calificación: DOMINIO
Subepigrafe: CAMINOS RURALES	Uso: PUBLICO
DESCRIPCIÓN	
Longitud: 1071.6761 Anchura: 4.367551 Superficie: 4681	Categoría 3
Inicio:	
Final:	
Descripción:	
Otra información:	
Camino afectado por vía pecuaria:	
Nombre vía pecuaria:	
Observaciones:	



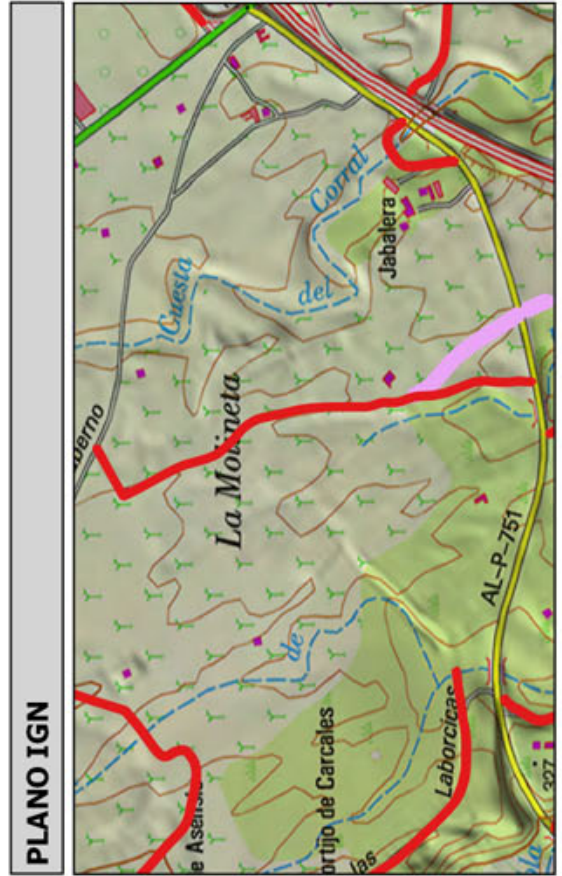
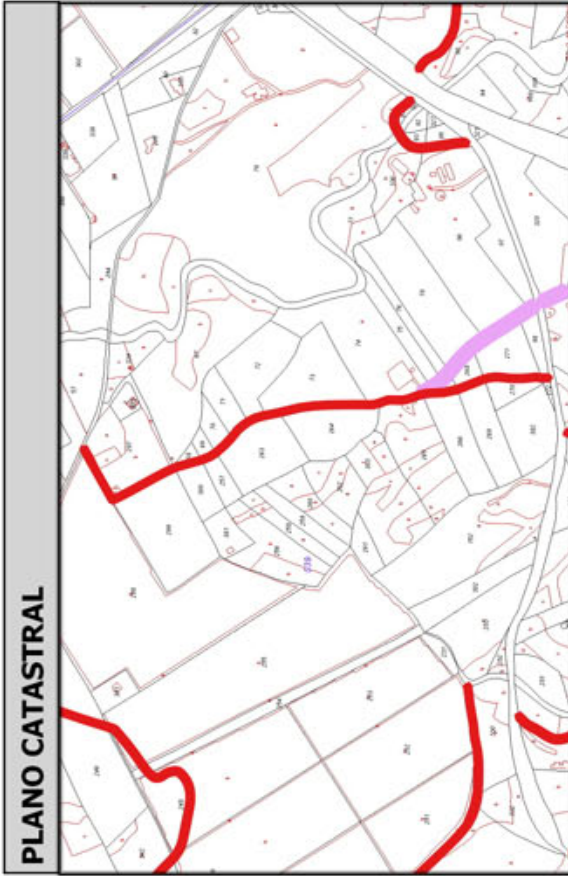
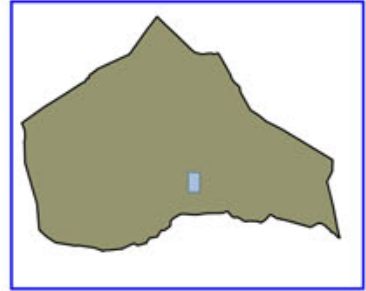
Código Seguro De Verificación:	goE/Bejo3JHkKUaSY8kFYw==	Estado	Fecha y hora
Firmado Por	Concepcion Pajarón Fernandez - Secretario/a Ayuntamiento Huercal Overa	Firmado	21/06/2016 13:56:18
Observaciones		Página	141/250
Url De Verificación	https://ov.dipalme.org/verificarmav2/		





Inventario municipal de caminos

IDENTIFICACIÓN	
Camino 3909068	Orden Inventario 142
Nombre CAMINO SIN NOMBRE	
Referencia catastral 04053A03909068	
Referencias catastrales afectadas:	
Epigrafe: INMUEBLES	Calificación: DOMINIO
Subepigrafe: CAMINOS RURALES	Uso: PUBLICO
DESCRIPCIÓN	
Longitud: 1039.593 ; Anchura: 4.463057 Superficie: 4640	
Categoría 3	
Inicio:	
Final:	
Descripción:	
Otra información:	
Camino afectado por vía pecuaria:	
Nombre vía pecuaria:	
Observaciones:	



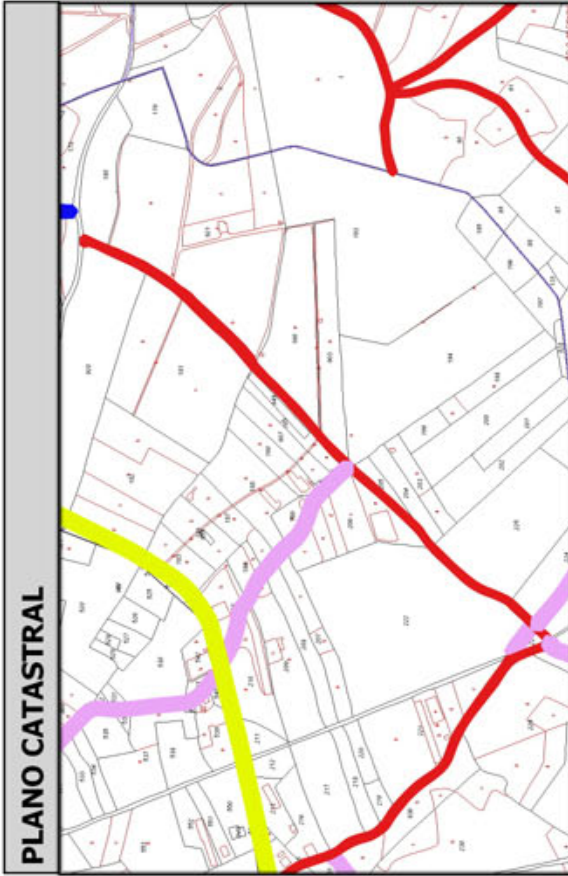
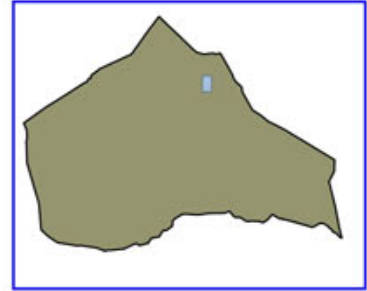
Código Seguro De Verificación:	goE/Bejo3JHkKUaSY8kFYw==	Estado	Fecha y hora
Firmado Por	Concepcion Pajarón Fernandez - Secretario/a Ayuntamiento Huercal Overa	Firmado	21/06/2016 13:56:18
Observaciones		Página	142/250
Url De Verificación	https://ov.dipalme.org/verificarmav2/		





Inventario municipal de caminos

IDENTIFICACIÓN	
Camino 2309013	Orden Inventario 143
Nombre CAMINO SIN NOMBRE	
Referencia catastral 04053A02309013	
Referencias catastrales afectadas:	
Epigrafe: INMUEBLES	Calificación: DOMINIO
Subepigrafe: CAMINOS RURALES	Uso: PUBLICO
DESCRIPCIÓN	
Longitud: 993.2616 Anchura: 4.670825 Superficie: 4639	Categoría 3
Inicio:	
Final:	
Descripción:	
Otra información:	
Camino afectado por vía pecuaria:	
Nombre vía pecuaria:	
Observaciones:	



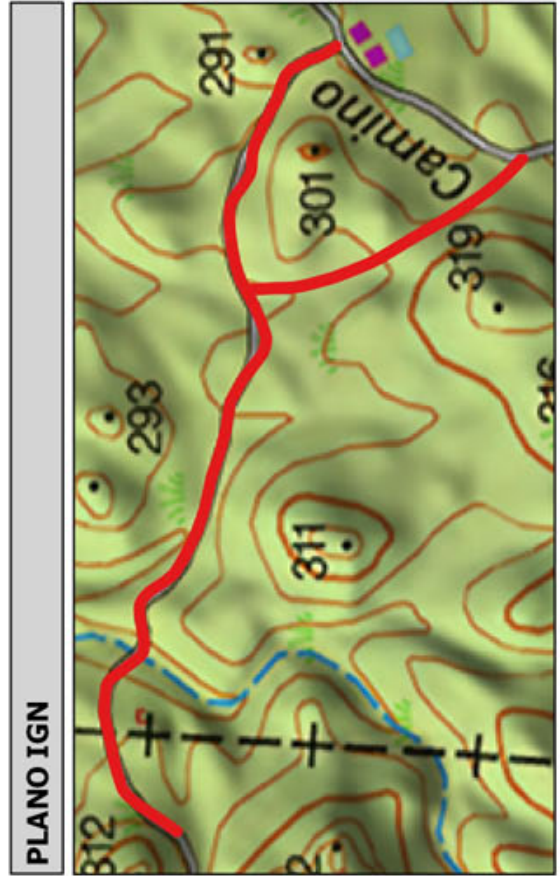
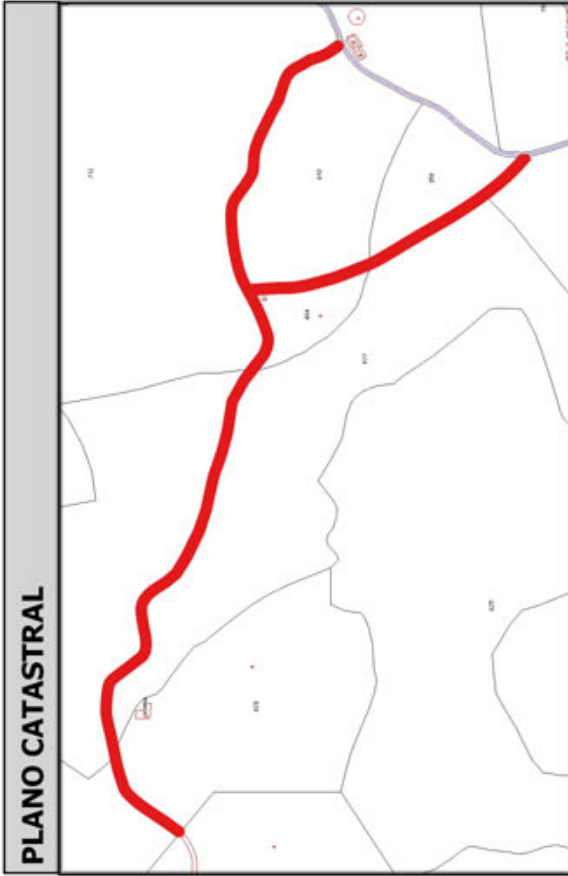
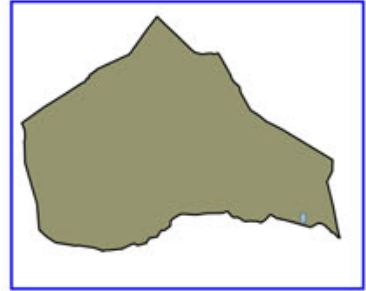
Código Seguro De Verificación:	goE/Bejo3JHkKUaSY8kFYw==	Estado	Fecha y hora
Firmado Por	Concepcion Pajarón Fernandez - Secretario/a Ayuntamiento Huercal Overa	Firmado	21/06/2016 13:56:18
Observaciones		Página	143/250
Url De Verificación	https://ov.dipalme.org/verifirmav2/		





Inventario municipal de caminos

IDENTIFICACIÓN	
Camino 3409059	Orden Inventario
Nombre CAMINO SIN NOMBRE	144
Referencia catastral 04053A03409059	
Referencias catastrales afectadas:	
Epigrafe: INMUEBLES	Calificación: DOMINIO
Subepigrafe: CAMINOS RURALES	Uso: PUBLICO
DESCRIPCIÓN	
Longitud: 1119.269f Anchura: 4.133711 Superficie: 4627 Categoría 3	
Inicio: ...	
Final: ...	
Descripción: ...	
Otra información:	
Camino afectado por vía pecuaria:	
Nombre vía pecuaria:	
Observaciones:	



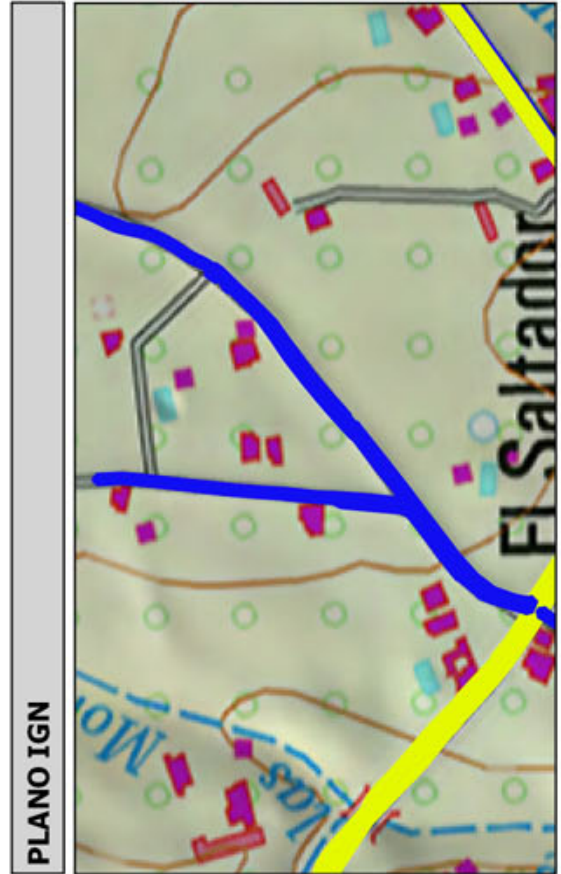
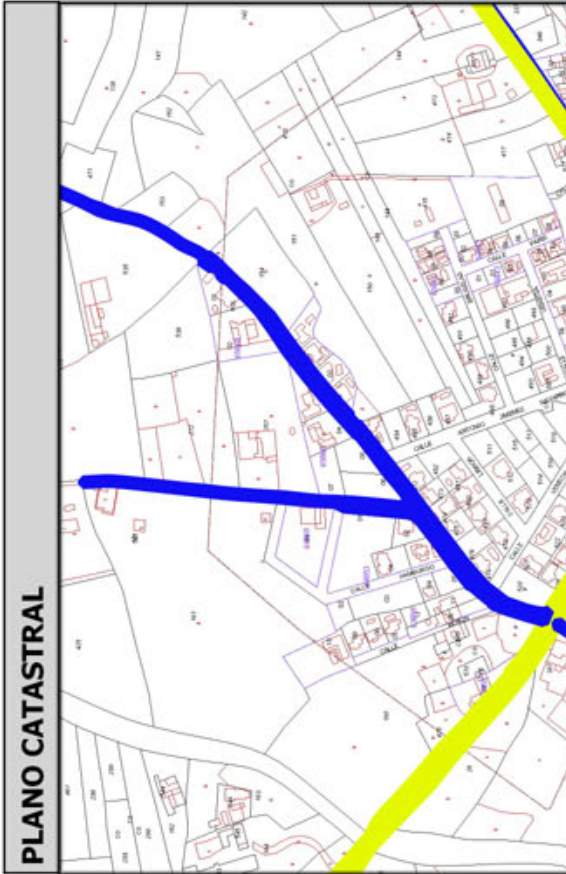
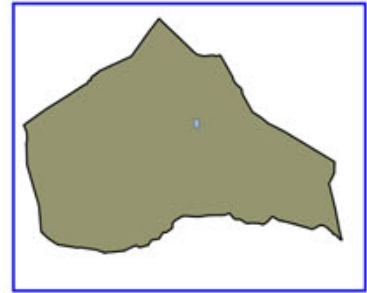
Código Seguro De Verificación:	goE/Bejo3JHkKUaSY8kFYw==	Estado	Fecha y hora
Firmado Por	Concepcion Pajarón Fernandez - Secretario/a Ayuntamiento Huercal Overa	Firmado	21/06/2016 13:56:18
Observaciones		Página	144/250
Url De Verificación	https://ov.dipalme.org/verificarmav2/		





Inventario municipal de caminos

IDENTIFICACIÓN	
Camino 5709165	Orden Inventario 145
Nombre CAMINO SIN NOMBRE	
Referencia catastral 04053A05709165	
Referencias catastrales afectadas:	
Epígrafe: INMUEBLES	Calificación: DOMINIO
Subepígrafe: CAMINOS RURALES	Uso: PUBLICO
DESCRIPCIÓN	
Longitud: 711.7229! Anchura: 6.432456 Superficie: 4578	Categoría 2
Inicio:	
Final:	
Descripción:	
Otra información:	
Camino afectado por vía pecuaria:	
Nombre vía pecuaria:	
Observaciones:	



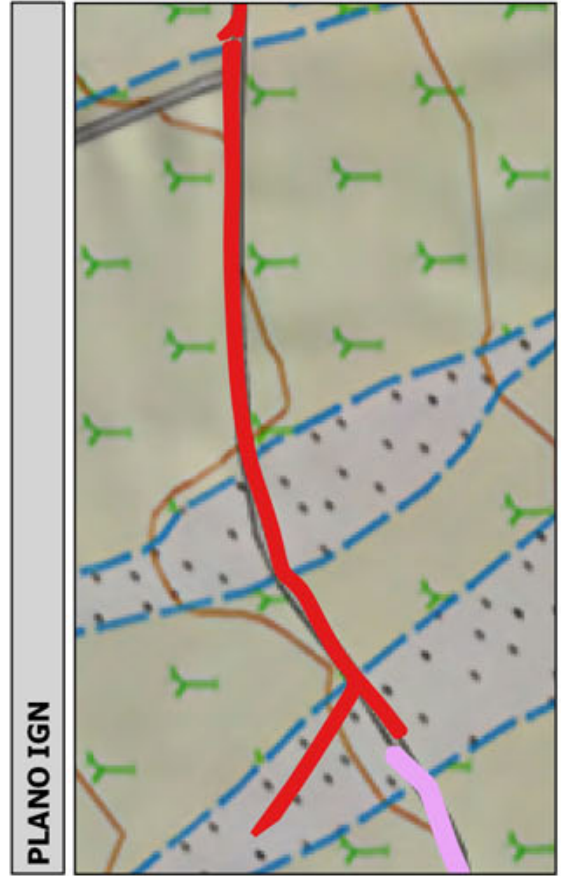
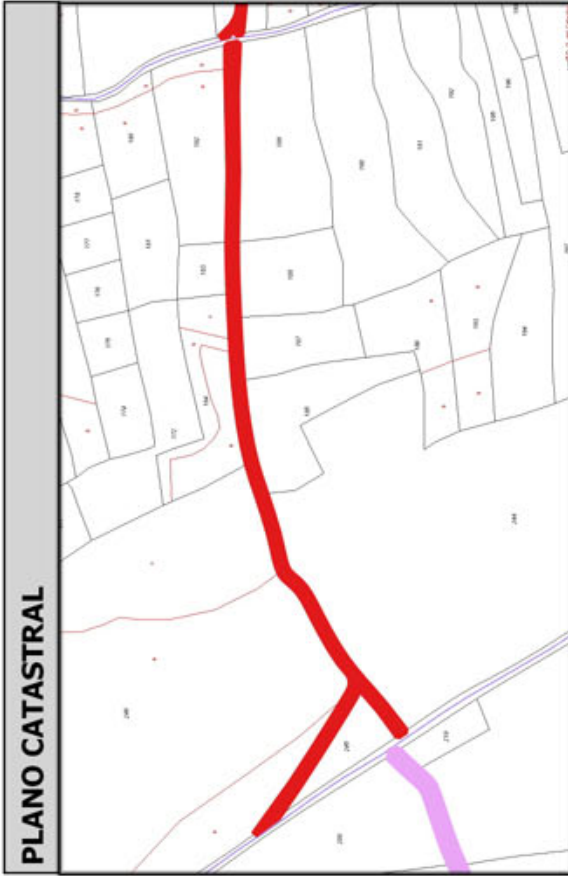
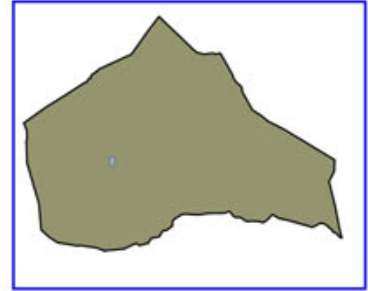
Código Seguro De Verificación:	goE/Bejo3JHkkUaSY8kFYw==	Estado	Fecha y hora
Firmado Por	Concepcion Pajarón Fernandez - Secretario/a Ayuntamiento Huercal Overa	Firmado	21/06/2016 13:56:18
Observaciones		Página	145/250
Url De Verificación	https://ov.dipalme.org/verifirmav2/		





Inventario municipal de caminos

IDENTIFICACIÓN	
Camino 6509018	Orden Inventario
Nombre CAMINO SIN NOMBRE	146
Referencia catastral 04053A06509018	
Referencias catastrales afectadas:	
Epígrafe: INMUEBLES	Calificación: DOMINIO
Subepígrafe: CAMINOS RURALES	Uso: PUBLICO
DESCRIPCIÓN	
Longitud: 701.4094 Anchura: 6.517544 Superficie: 4571	Categoría 3
Inicio:	
Final:	
Descripción:	
Otra información:	
Camino afectado por vía pecuaria:	
Nombre vía pecuaria:	
Observaciones:	



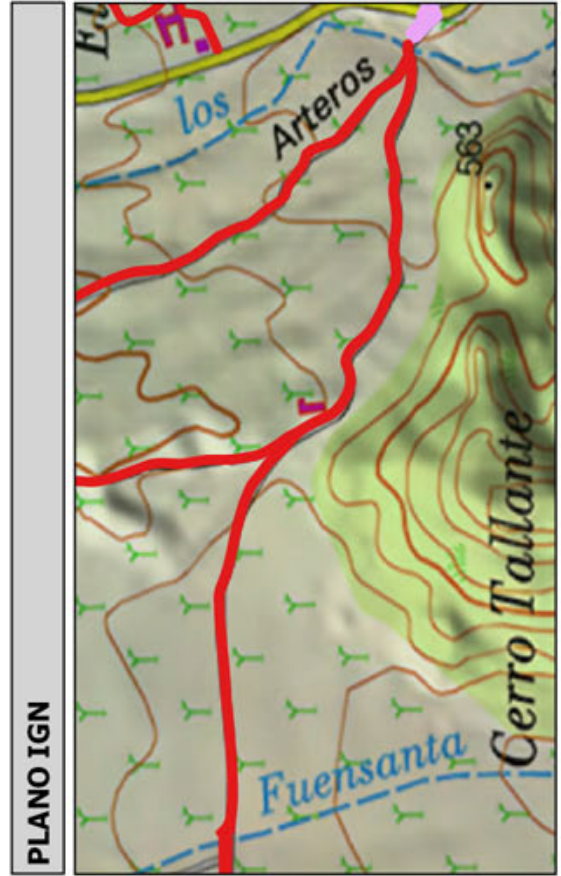
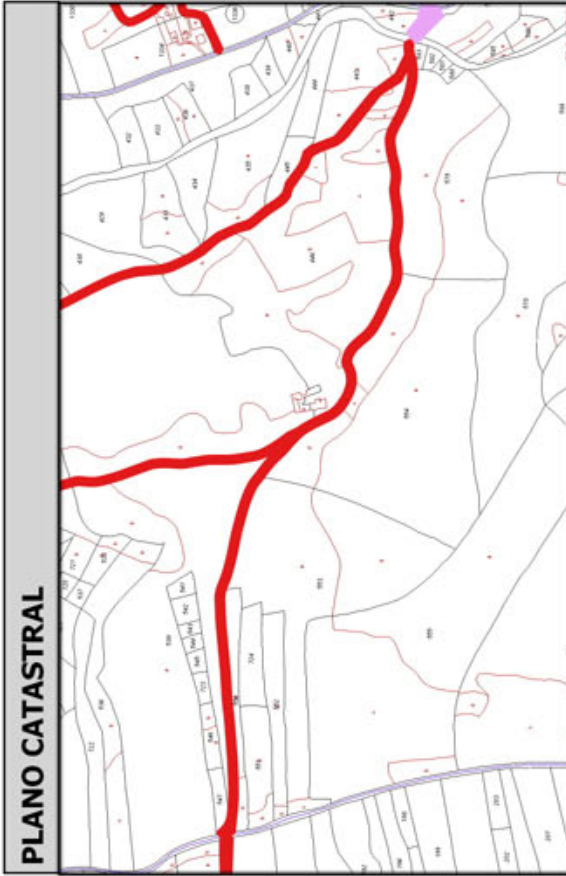
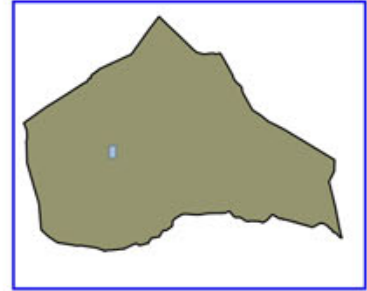
Código Seguro De Verificación:	goE/Bejo3JHkkUaSY8kFYw==	Estado	Fecha y hora
Firmado Por	Concepcion Pajarón Fernandez - Secretario/a Ayuntamiento Huercal Overa	Firmado	21/06/2016 13:56:18
Observaciones		Página	146/250
Url De Verificación	https://ov.dipalme.org/verifirmav2/		





Inventario municipal de caminos

IDENTIFICACIÓN	
Camino 5209086	Orden Inventario 147
Nombre CAMINO SIN NOMBRE	
Referencia catastral 04053A05209086	
Referencias catastrales afectadas:	
Epigrafe: INMUEBLES	Calificación: DOMINIO
Subepigrafe: CAMINOS RURALES	Uso: PUBLICO
DESCRIPCIÓN	
Longitud: 1066.6711 Anchura: 4.270373 Superficie: 4555	Categoría 3
Inicio:	
Final:	
Descripción:	
Otra información:	
Camino afectado por vía pecuaria:	
Nombre vía pecuaria:	
Observaciones:	



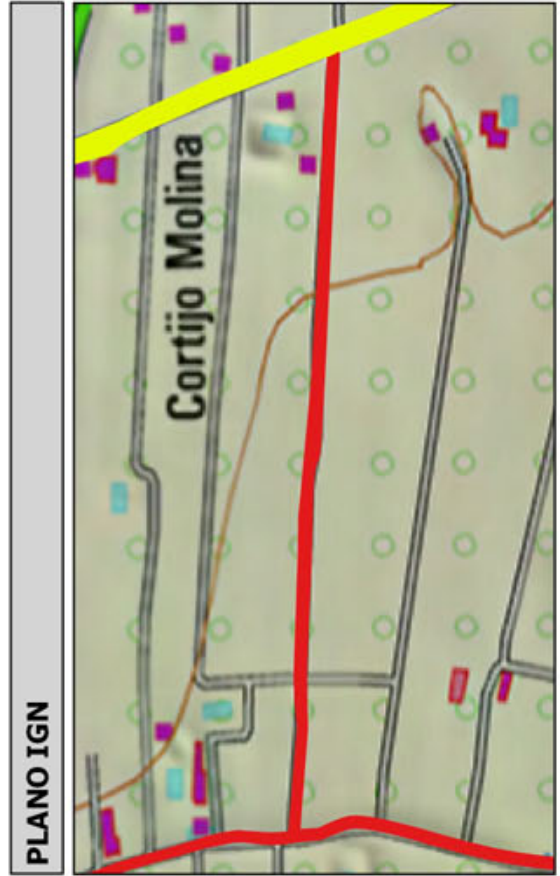
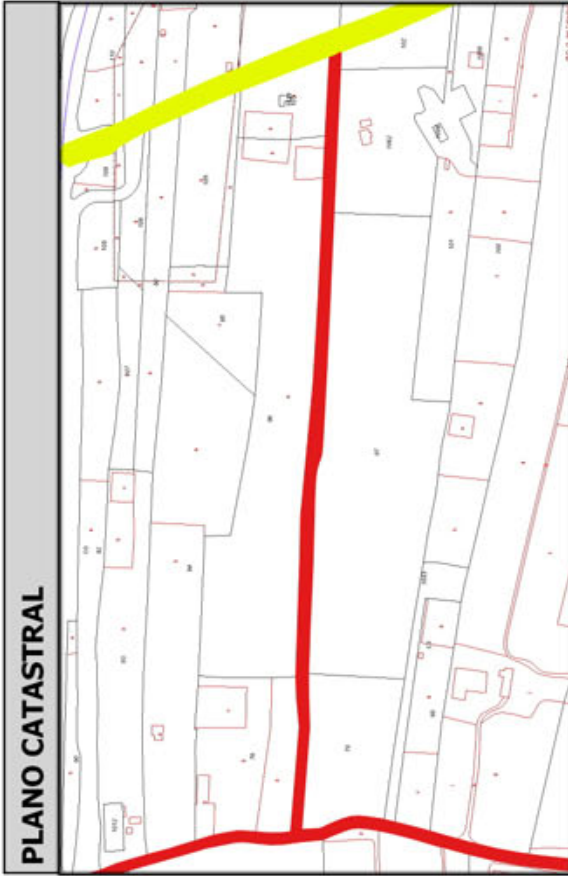
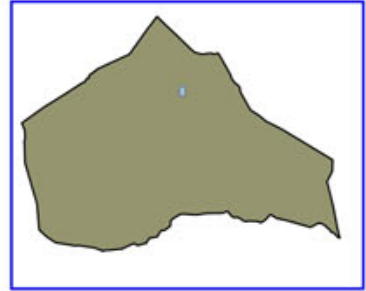
Código Seguro De Verificación:	goE/Bejo3JHkkUaSY8kFYw==	Estado	Fecha y hora
Firmado Por	Concepcion Pajarón Fernandez - Secretario/a Ayuntamiento Huercal Overa	Firmado	21/06/2016 13:56:18
Observaciones		Página	147/250
Url De Verificación	https://ov.dipalme.org/verificarmav2/		





Inventario municipal de caminos

IDENTIFICACIÓN	
Camino 2309235	Orden Inventario 148
Nombre CAMINO SIN NOMBRE	
Referencia catastral 04053A02309235	
Referencias catastrales afectadas:	
Epígrafe: INMUEBLES	Calificación: DOMINIO
Subepígrafe: CAMINOS RURALES	Uso: PUBLICO
DESCRIPCIÓN	
Longitud: 777.0192 Anchura: 5.856535 Superficie: 4551	Categoría 3
Inicio:	
Final:	
Descripción:	
Otra información:	
Camino afectado por vía pecuaria:	
Nombre vía pecuaria:	
Observaciones:	



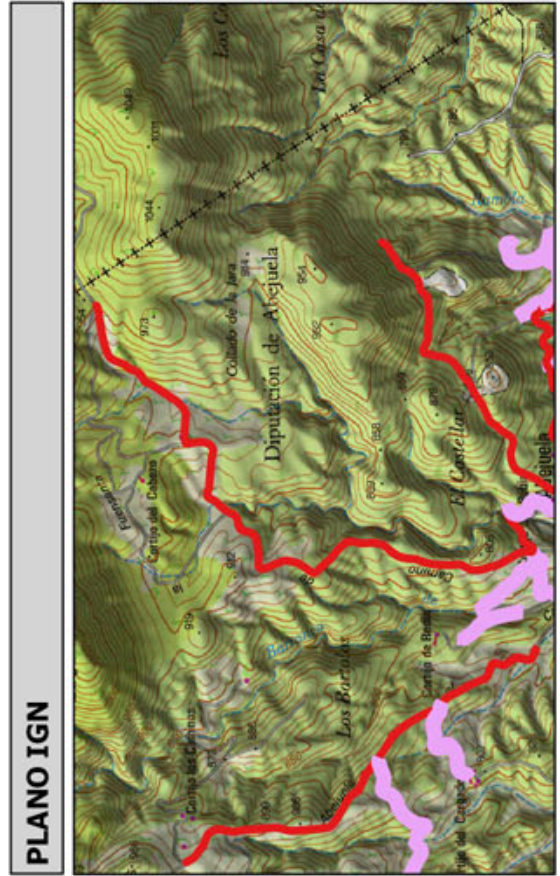
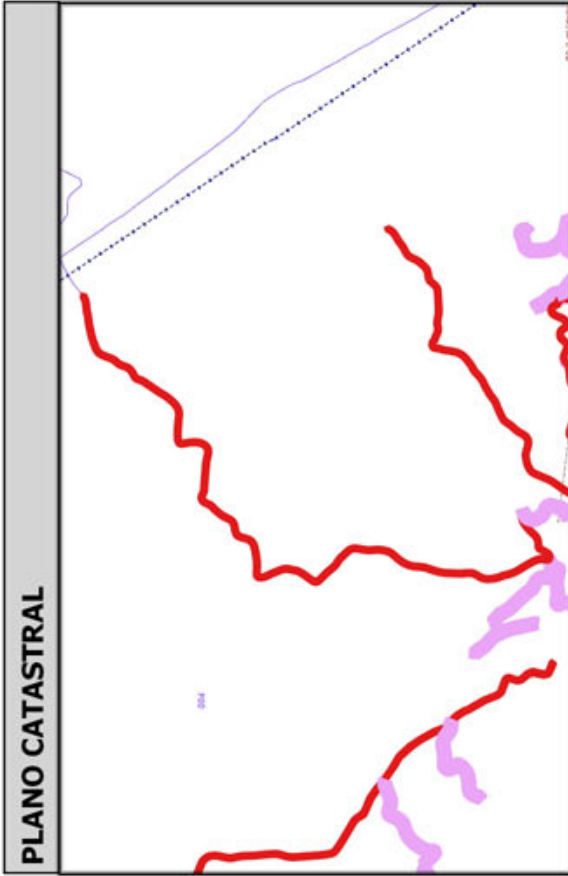
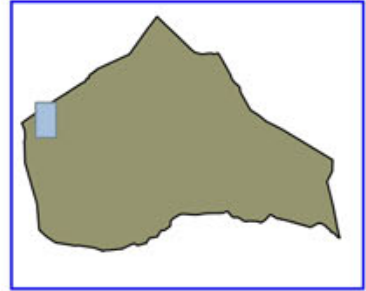
Código Seguro De Verificación:	goE/Bejo3JHkKUaSY8kFYw==	Estado	Fecha y hora
Firmado Por	Concepcion Pajarón Fernandez - Secretario/a Ayuntamiento Huercal Overa	Firmado	21/06/2016 13:56:18
Observaciones		Página	148/250
Url De Verificación	https://ov.dipalme.org/verifirmav2/		





Inventario municipal de caminos

IDENTIFICACIÓN	
Camino 0709066	Orden Inventario
Nombre CAMINO SIN NOMBRE	149
Referencia catastral 04053A00709066	
Referencias catastrales afectadas:	
Epígrafe: INMUEBLES	Calificación: DOMINIO
Subepígrafe: CAMINOS RURALES	Uso: PUBLICO
DESCRIPCIÓN	
Longitud: 2617.849 Anchura: 1.737640 Superficie: 4549	Categoría 3
Inicio:	
Final:	
Descripción:	
Otra información:	
Camino afectado por vía pecuaria:	
Nombre vía pecuaria:	
Observaciones:	



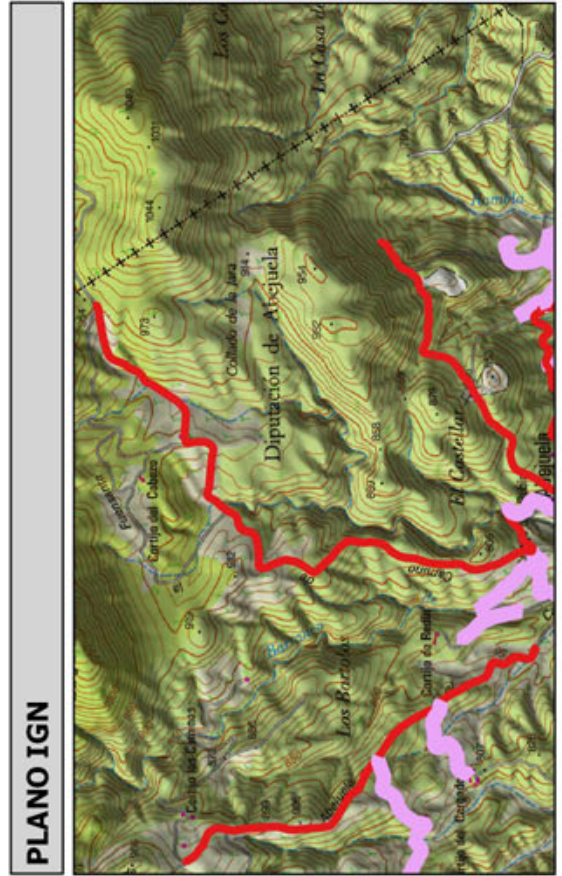
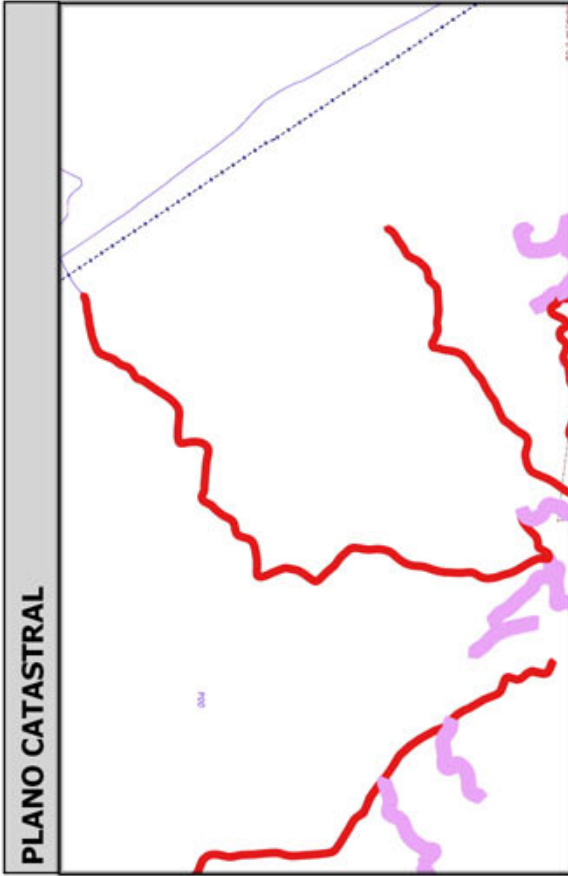
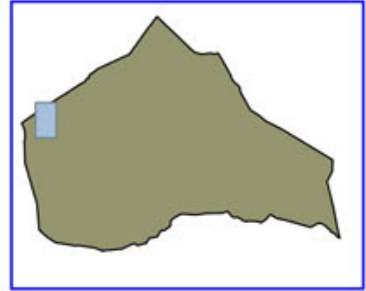
Código Seguro De Verificación:	goE/Bejo3JHkKUaSY8kFYw==	Estado	Fecha y hora
Firmado Por	Concepcion Pajarón Fernandez - Secretario/a Ayuntamiento Huercal Overa	Firmado	21/06/2016 13:56:18
Observaciones		Página	149/250
Url De Verificación	https://ov.dipalme.org/verificarmav2/		





Inventario municipal de caminos

IDENTIFICACIÓN	
Camino 0409013	Orden Inventario
Nombre CAMINO SIN NOMBRE	150
Referencia catastral 04053A00409013	
Referencias catastrales afectadas:	
Epígrafe: INMUEBLES	Calificación: DOMINIO
Subepígrafe: CAMINOS RURALES	Uso: PUBLICO
DESCRIPCIÓN	
Longitud: 2620.4061 Anchura: 1.731640 Superficie: 4538	Categoría 3
Inicio:	
Final:	
Descripción:	
Otra información:	
Camino afectado por vía pecuaria:	
Nombre vía pecuaria:	
Observaciones:	



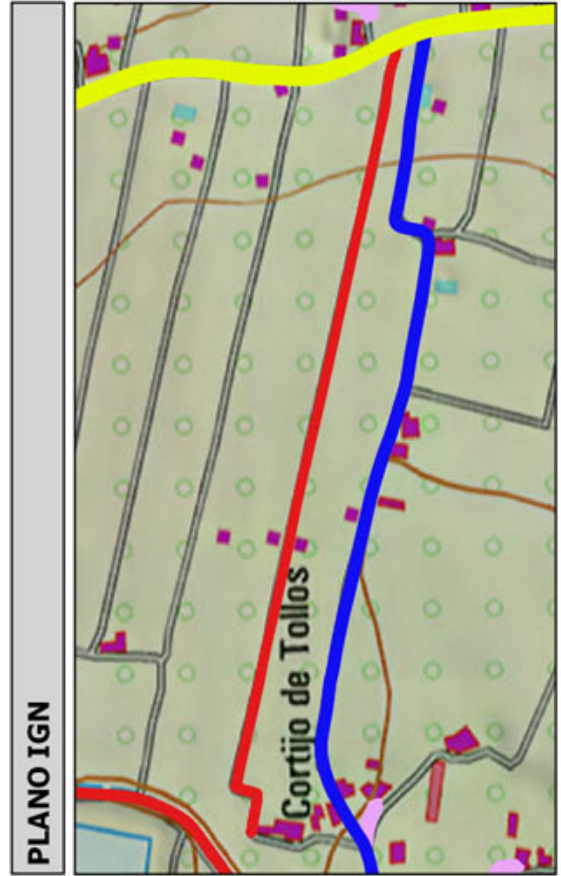
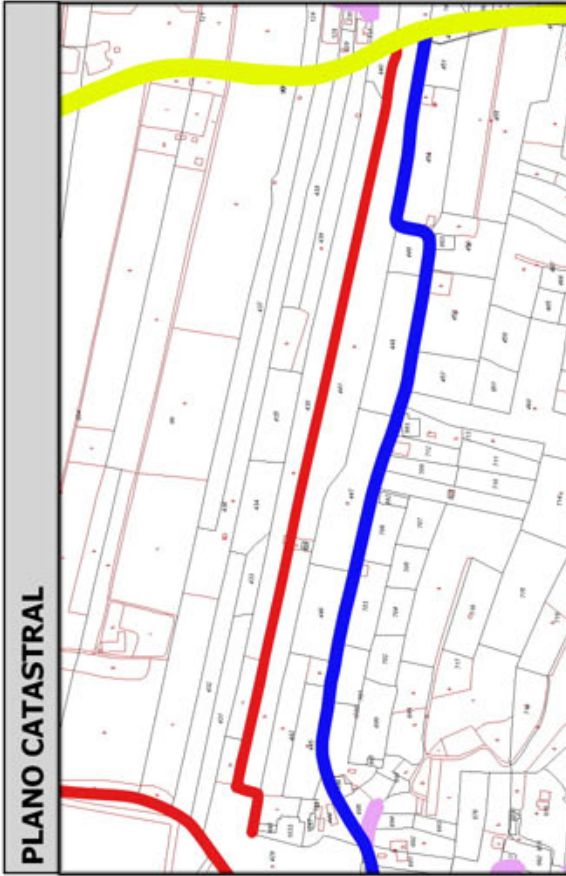
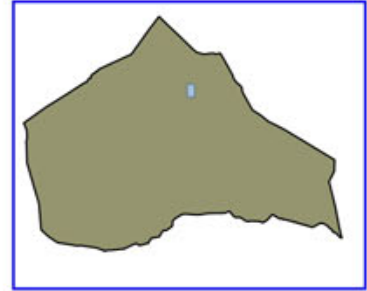
Código Seguro De Verificación:	goE/Bejo3JHkKUaSY8kFYw==	Estado	Fecha y hora
Firmado Por	Concepcion Pajarón Fernandez - Secretario/a Ayuntamiento Huercal Overa	Firmado	21/06/2016 13:56:18
Observaciones		Página	150/250
Url De Verificación	https://ov.dipalme.org/verificarmav2/		





Inventario municipal de caminos

IDENTIFICACIÓN	
Camino 2309208	Orden Inventario 151
Nombre CAMINO SIN NOMBRE	
Referencia catastral 04053A02309208	
Referencias catastrales afectadas:	
Epígrafe: INMUEBLES	Calificación: DOMINIO
Subepígrafe: CAMINOS RURALES	Uso: PUBLICO
DESCRIPCIÓN	
Longitud: 1073.7291 Anchura: 4.220202 Superficie: 4531	Categoría 3
Inicio:	
Final:	
Descripción:	
Otra información:	
Camino afectado por vía pecuaria:	
Nombre vía pecuaria:	
Observaciones:	

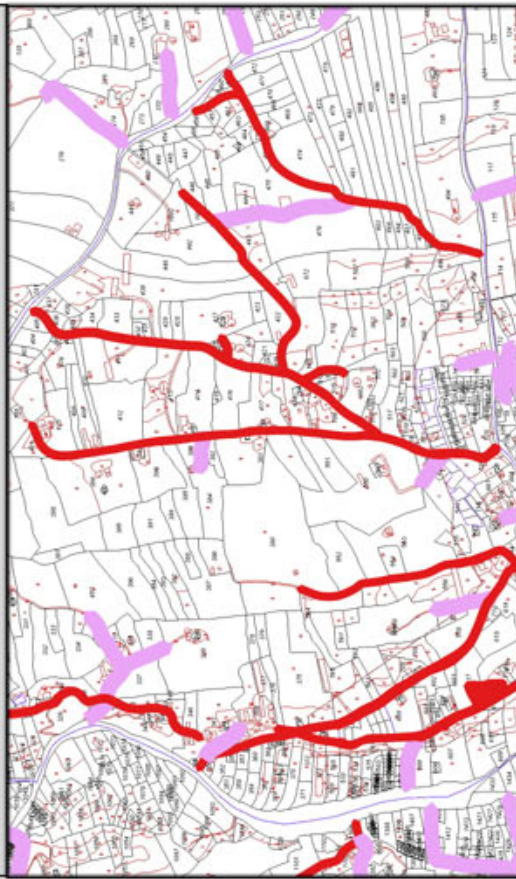


Código Seguro De Verificación:	goE/Bejo3JHkKUaSY8kFYw==	Estado	Fecha y hora
Firmado Por	Concepcion Pajarón Fernandez - Secretario/a Ayuntamiento Huercal Overa	Firmado	21/06/2016 13:56:18
Observaciones		Página	151/250
Url De Verificación	https://ov.dipalme.org/verifirmav2/		





PLANO CATASTRAL

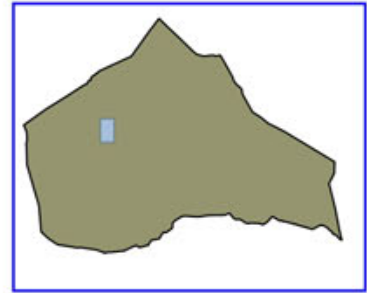


PLANO IGN



Inventario municipal de caminos

IDENTIFICACIÓN	
Camino 5409126	Orden Inventario 152
Nombre CAMINO SIN NOMBRE	
Referencia catastral 04053A05409126	
Referencias catastrales afectadas:	
Epigrafe: INMUEBLES	Calificación: DOMINIO
Subepigrafe: CAMINOS RURALES	Uso: PUBLICO
DESCRIPCIÓN	
Longitud: 1153.4321 Anchura: 3.928033 Superficie: 4531	Categoría 3
Inicio:	
Final:	
Descripción:	
Otra información:	
Camino afectado por vía pecuaria:	
Nombre vía pecuaria:	
Observaciones:	



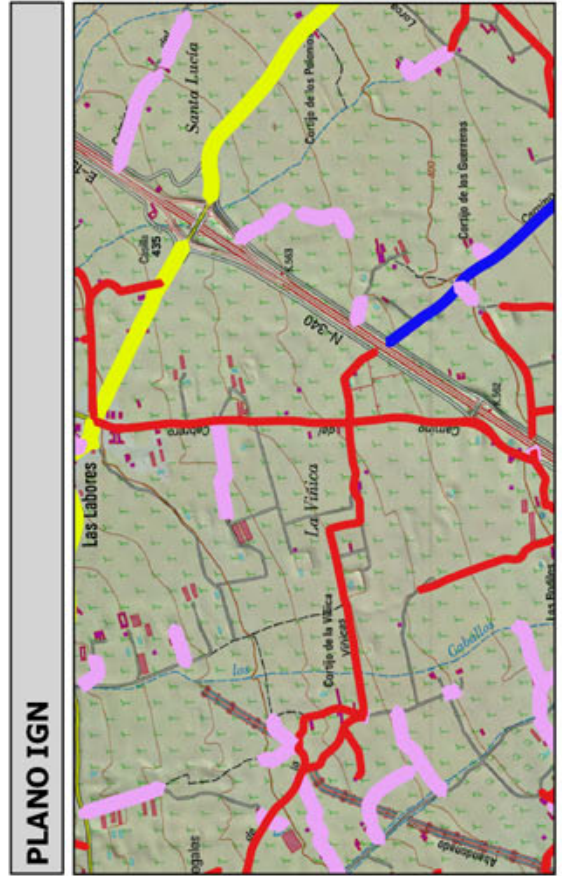
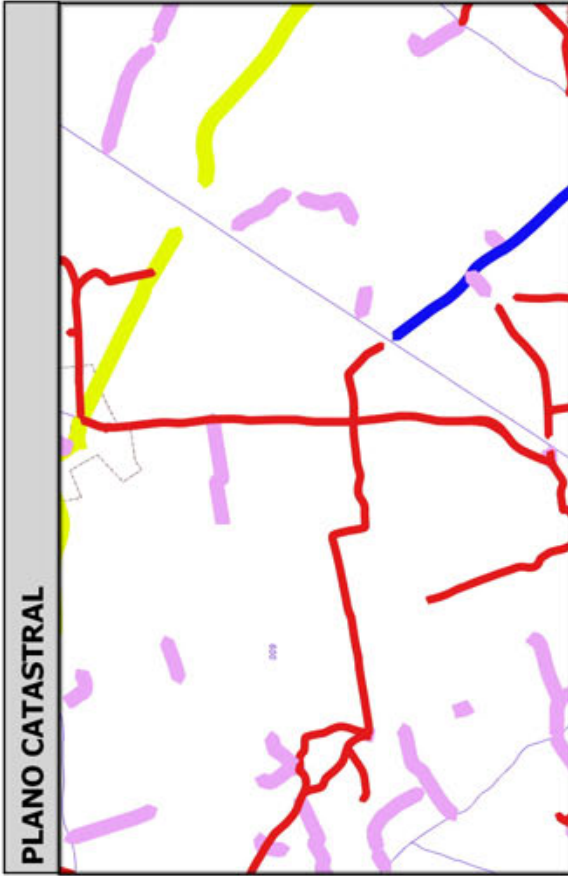
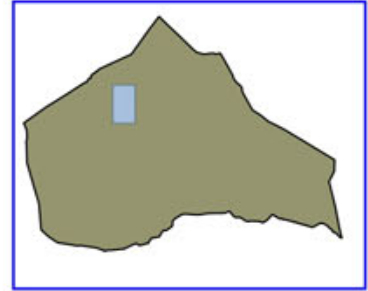
Código Seguro De Verificación:	goE/Bejo3JHkKUaSY8kFYw==	Estado	Fecha y hora
Firmado Por	Concepcion Pajarón Fernandez - Secretario/a Ayuntamiento Huercal Overa	Firmado	21/06/2016 13:56:18
Observaciones		Página	152/250
Url De Verificación	https://ov.dipalme.org/verifirmav2/		





Inventario municipal de caminos

IDENTIFICACIÓN	
Camino 0809033	Orden Inventario
Nombre CAMINO SIN NOMBRE	153
Referencia catastral 04053A00809033	
Referencias catastrales afectadas:	
Epigrafe: INMUEBLES	Calificación: DOMINIO
Subepigrafe: CAMINOS RURALES	Uso: PUBLICO
DESCRIPCIÓN	
Longitud: 1822.696 Anchura: 2.477409 Superficie: 4516	Categoría 3
Inicio:	
Final:	
Descripción:	
Otra información:	
Camino afectado por vía pecuaria:	
Nombre vía pecuaria:	
Observaciones:	



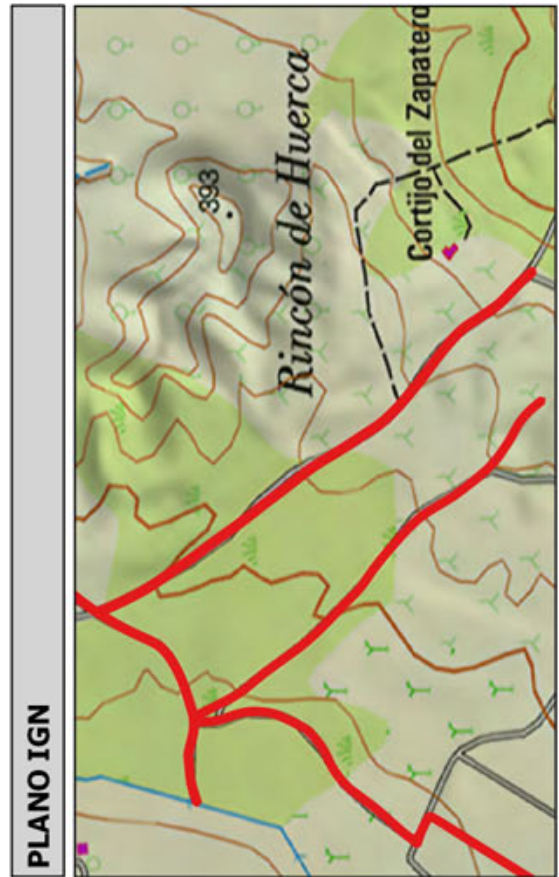
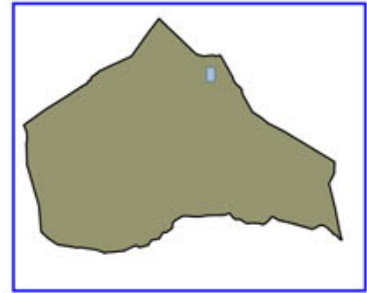
Código Seguro De Verificación:	goE/Bejo3JHkKUaSY8kFYw==	Estado	Fecha y hora
Firmado Por	Concepcion Pajarón Fernandez - Secretario/a Ayuntamiento Huercal Overa	Firmado	21/06/2016 13:56:18
Observaciones		Página	153/250
Url De Verificación	https://ov.dipalme.org/verifirmav2/		





Inventario municipal de caminos

IDENTIFICACIÓN	
Camino 2509014	Orden Inventario 154
Nombre CAMINO SIN NOMBRE	
Referencia catastral 04053A02509014	
Referencias catastrales afectadas:	
Epigrafe: INMUEBLES	Calificación: DOMINIO
Subepigrafe: CAMINOS RURALES	Uso: PUBLICO
DESCRIPCIÓN	
Longitud: 865.36641 Anchura: 5.193169 Superficie: 4494	Categoría 3
Inicio:	
Final:	
Descripción:	
Otra información:	
Camino afectado por vía pecuaria:	
Nombre vía pecuaria:	
Observaciones:	



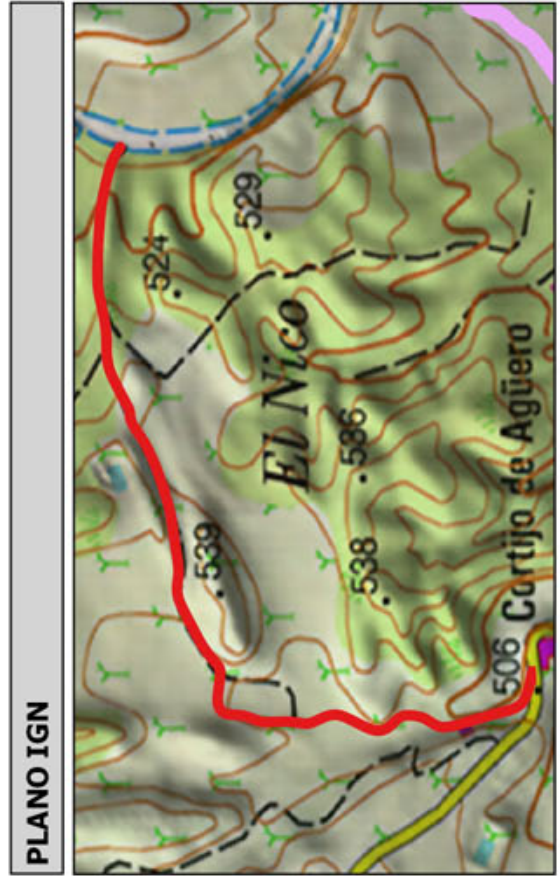
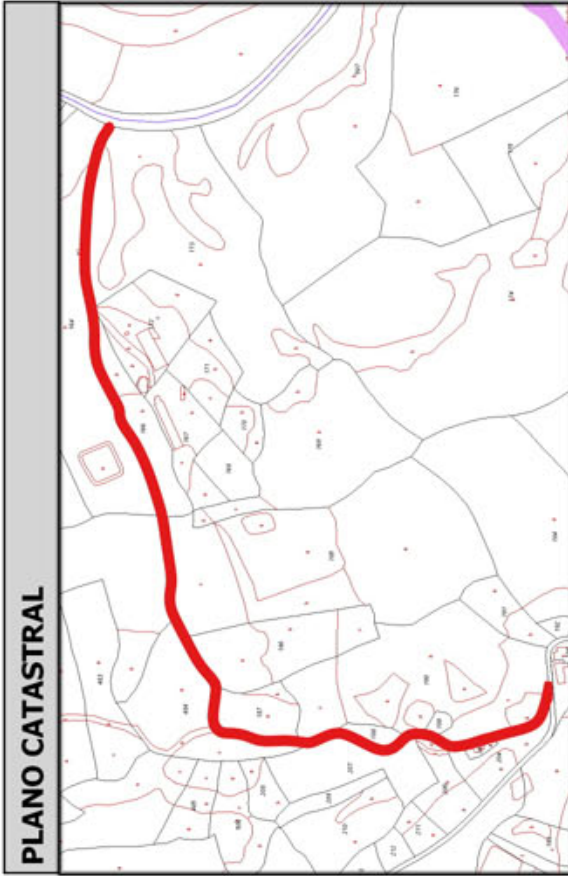
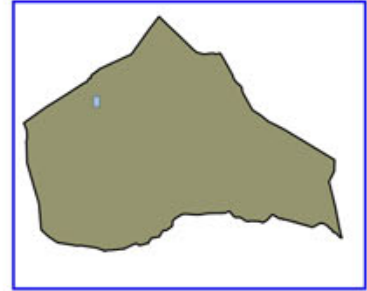
Código Seguro De Verificación:	goE/Bejo3JHkKUaSY8kFYw==	Estado	Fecha y hora
Firmado Por	Concepcion Pajarón Fernandez - Secretario/a Ayuntamiento Huercal Overa	Firmado	21/06/2016 13:56:18
Observaciones		Página	154/250
Url De Verificación	https://ov.dipalme.org/verifirmav2/		





Inventario municipal de caminos

IDENTIFICACIÓN	
Camino 0609079	Orden Inventario
Nombre CAMINO SIN NOMBRE	155
Referencia catastral 04053A00609079	
Referencias catastrales afectadas:	
Epigrafe: INMUEBLES	Calificación: DOMINIO
Subepigrafe: CAMINOS RURALES	Uso: PUBLICO
DESCRIPCIÓN	
Longitud: 1111.922 ; Anchura: 3.987616	Superficie: 4434
	Categoría 3
Inicio:	
Final:	
Descripción:	
Otra información:	
Camino afectado por vía pecuaria:	
Nombre vía pecuaria:	
Observaciones:	



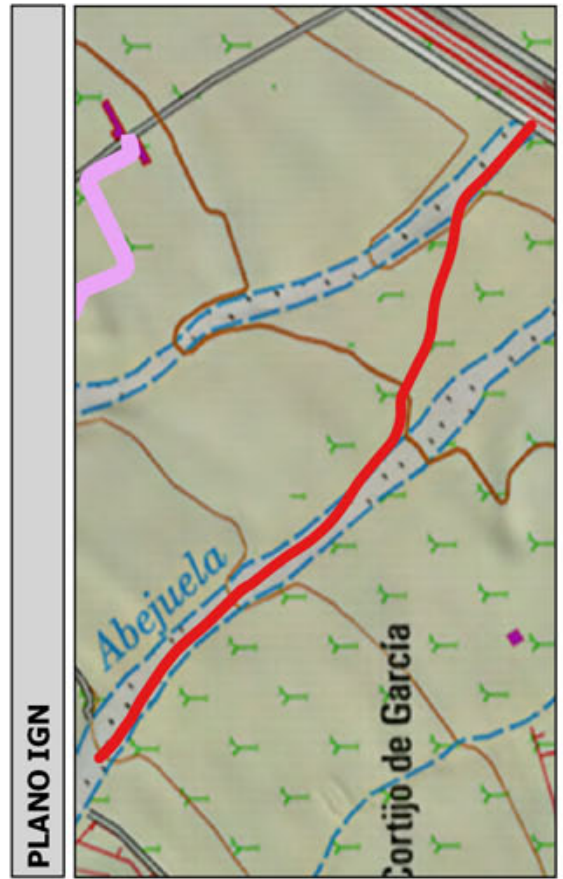
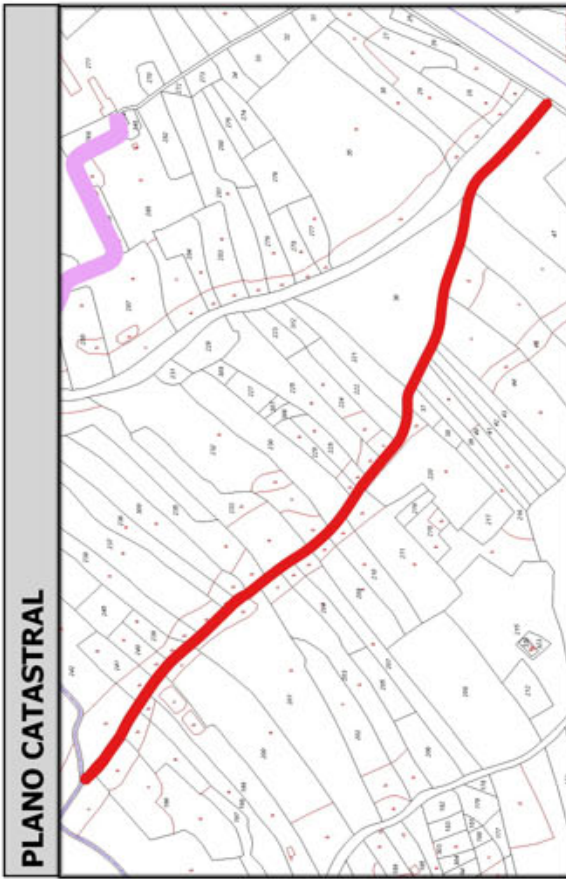
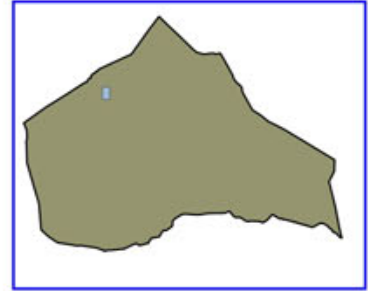
Código Seguro De Verificación:	goE/Bejo3JHkKUaSY8kFYw==	Estado	Fecha y hora
Firmado Por	Concepcion Pajarón Fernandez - Secretario/a Ayuntamiento Huercal Overa	Firmado	21/06/2016 13:56:18
Observaciones		Página	155/250
Url De Verificación	https://ov.dipalme.org/verificarmav2/		





Inventario municipal de caminos

IDENTIFICACIÓN	
Camino 0809036	Orden Inventario 156
Nombre CAMINO SIN NOMBRE	
Referencia catastral 04053A00809036	
Referencias catastrales afectadas:	
Epigrafe: INMUEBLES	Calificación: DOMINIO
Subepigrafe: CAMINOS RURALES	Uso: PUBLICO
DESCRIPCIÓN	
Longitud: 1019.2031 Anchura: 4.350420 Superficie: 4434	Categoría 3
Inicio:	
Final:	
Descripción:	
Otra información:	
Camino afectado por vía pecuaria:	
Nombre vía pecuaria:	
Observaciones:	



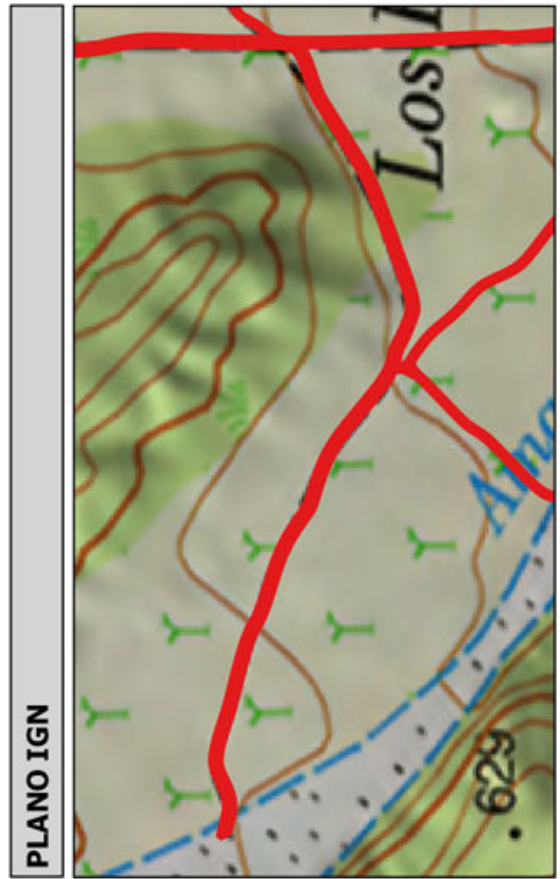
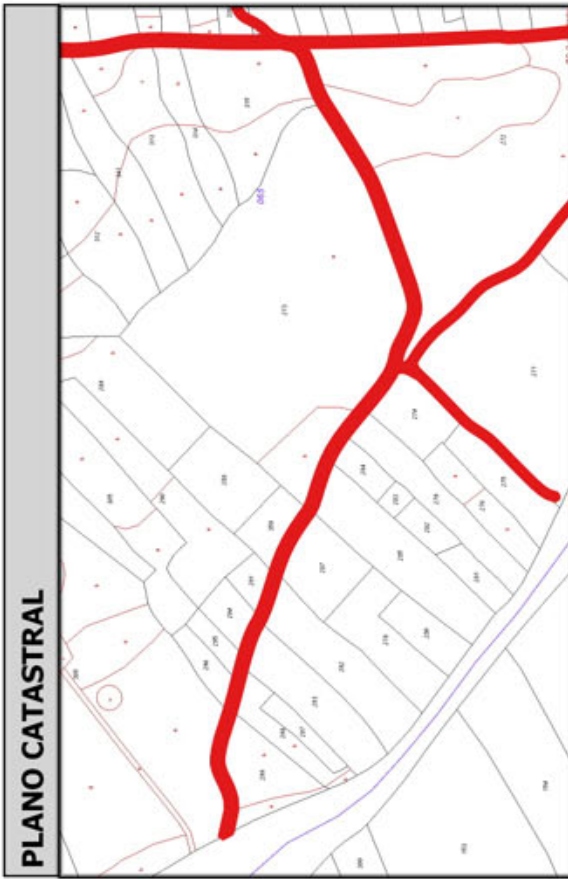
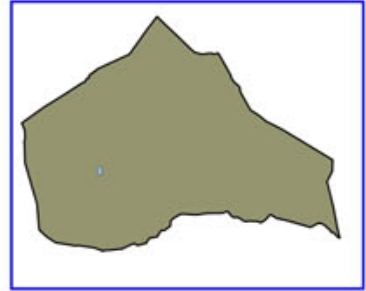
Código Seguro De Verificación:	goE/Bejo3JHkkUaSY8kFYw==	Estado	Fecha y hora
Firmado Por	Concepcion Pajarón Fernandez - Secretario/a Ayuntamiento Huercal Overa	Firmado	21/06/2016 13:56:18
Observaciones		Página	156/250
Url De Verificación	https://ov.dipalme.org/verificarmav2/		





Inventario municipal de caminos

IDENTIFICACIÓN	
Camino 6509026	Orden Inventario
Nombre CAMINO SIN NOMBRE	157
Referencia catastral 04053A06509026	
Referencias catastrales afectadas:	
Epigrafe: INMUEBLES	Calificación: DOMINIO
Subepigrafe: CAMINOS RURALES	Uso: PUBLICO
DESCRIPCIÓN	
Longitud: 689.1843 ; Anchura: 6.380347	Superficie: 4397
Inicio:	Categoría 3
Final:	
Descripción:	
Otra información:	
Camino afectado por vía pecuaria:	
Nombre vía pecuaria:	
Observaciones:	



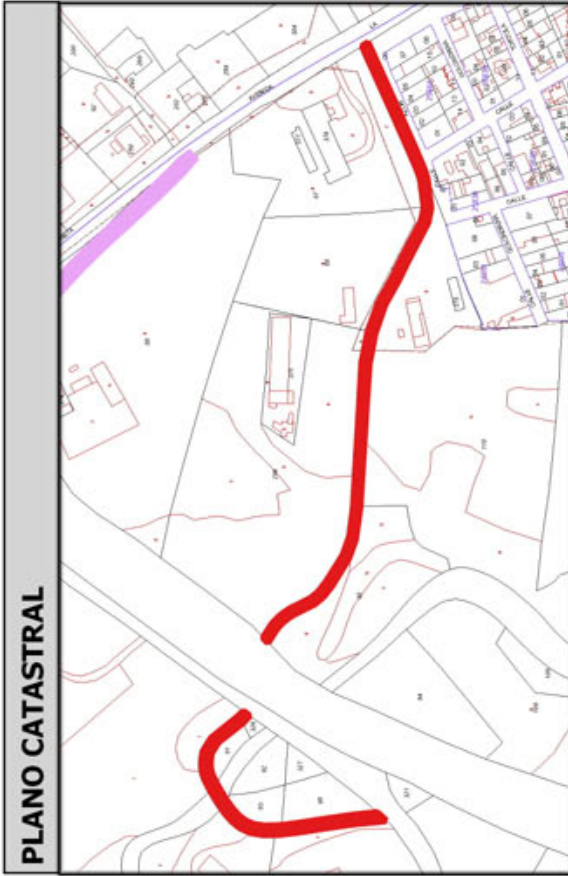
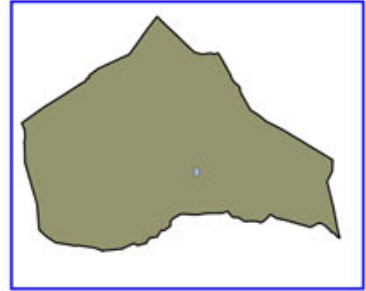
Código Seguro De Verificación:	goE/Bejo3JHkKUaSY8kFYw==	Estado	Fecha y hora
Firmado Por	Concepcion Pajarón Fernandez - Secretario/a Ayuntamiento Huercal Overa	Firmado	21/06/2016 13:56:18
Observaciones		Página	157/250
Url De Verificación	https://ov.dipalme.org/verifirmav2/		





Inventario municipal de caminos

IDENTIFICACIÓN	
Camino 3909071	Orden Inventario 158
Nombre ANTIGUA CARRETERA ALMAJALEJO	
Referencia catastral 04053A03909071	
Referencias catastrales afectadas:	
Epígrafe: INMUEBLES	Calificación: DOMINIO
Subepígrafe: CAMINOS RURALES	Uso: PUBLICO
DESCRIPCIÓN	
Longitud: 774.4398 ; Anchura: 5.666905	Superficie: 4389 Categoría 3
Inicio: Avenida Molineta	
Final: ALP7101	
Descripción: Antigua carretera Almajalejo	
Otra información:	
Camino afectado por vía pecuaria:	
Nombre vía pecuaria:	
Observaciones:	



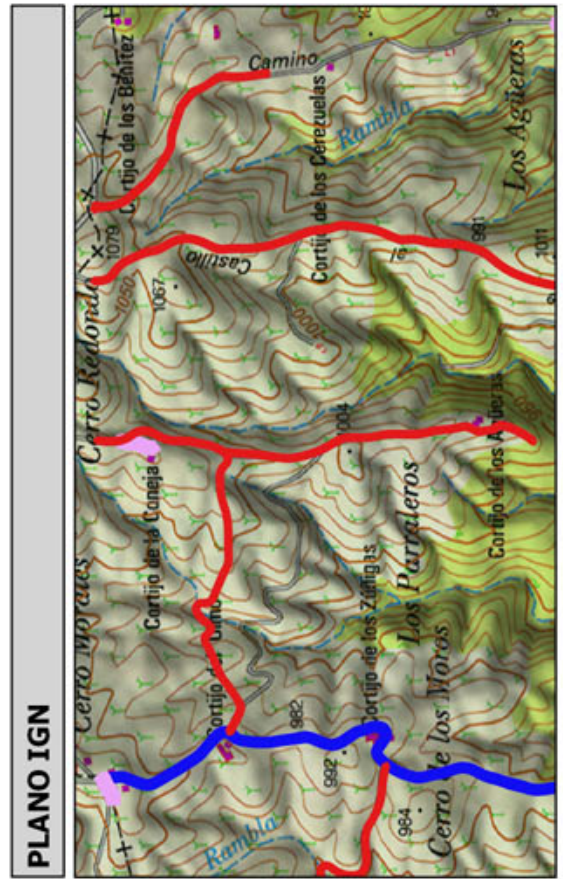
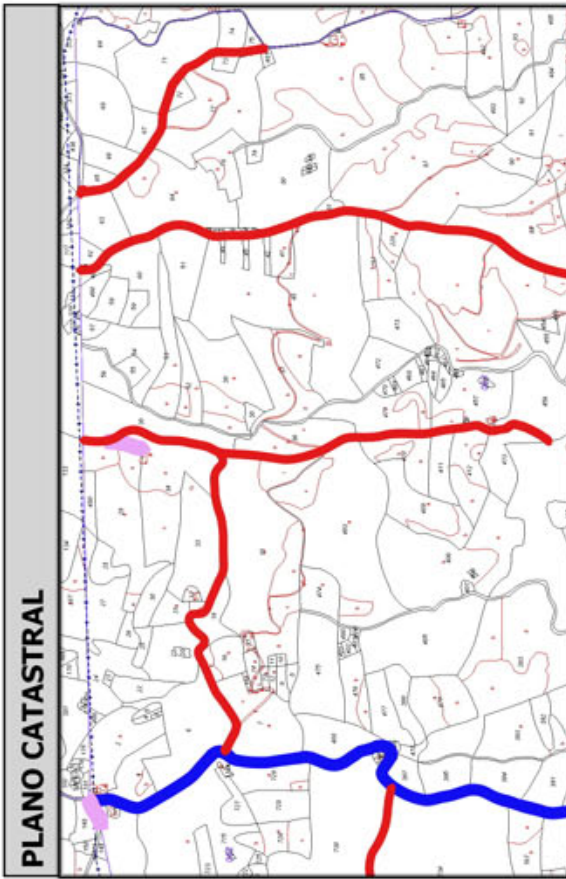
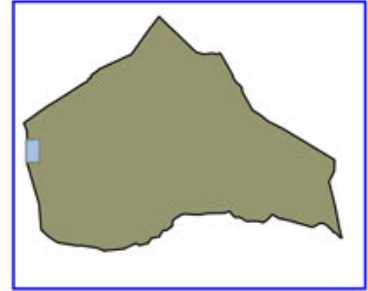
Código Seguro De Verificación:	goE/Bejo3JHkKUaSY8kFYw==	Estado	Fecha y hora
Firmado Por	Concepcion Pajarón Fernandez - Secretario/a Ayuntamiento Huercal Overa	Firmado	21/06/2016 13:56:18
Observaciones		Página	158/250
Url De Verificación	https://ov.dipalme.org/verifirmav2/		





Inventario municipal de caminos

IDENTIFICACIÓN	
Camino 0309015	Orden Inventario
Nombre CAMINO SIN NOMBRE	159
Referencia catastral 04053A00309015	
Referencias catastrales afectadas:	
Epígrafe: INMUEBLES	Calificación: DOMINIO
Subepígrafe: CAMINOS RURALES	Uso: PUBLICO
DESCRIPCIÓN	
Longitud: 1085.366	Anchura: 4.033305 Superficie: 4378
Inicio:	Categoría 3
Final:	
Descripción:	
Otra información:	
Camino afectado por vía pecuaria:	
Nombre vía pecuaria:	
Observaciones:	



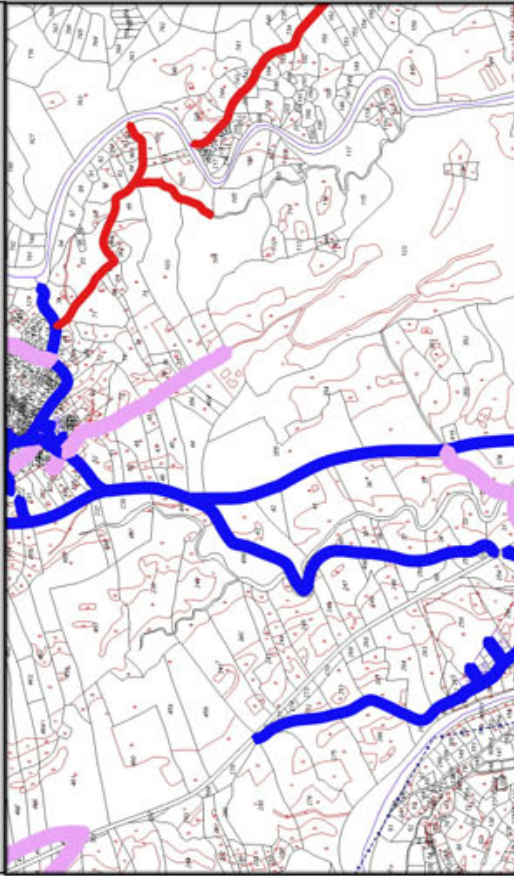
Código Seguro De Verificación:	goE/Bejo3JHkKUaSY8kFYw==	Estado	Fecha y hora
Firmado Por	Concepcion Pajarón Fernandez - Secretario/a Ayuntamiento Huercal Overa	Firmado	21/06/2016 13:56:18
Observaciones		Página	159/250
Url De Verificación	https://ov.dipalme.org/verificarmav2/		





Excmo.
Ayuntamiento
Huércal-Overa

PLANO CATASTRAL

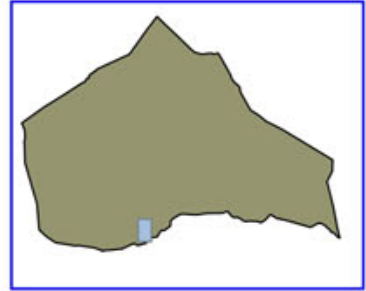


PLANO IGN



Inventario municipal de caminos

IDENTIFICACIÓN	
Camino 4109022	Orden Inventario 160
Nombre CAMINO SIN NOMBRE	
Referencia catastral 04053A04109022	
Referencias catastrales afectadas:	
Epigrafe: INMUEBLES	Calificación: DOMINIO
Subepigrafe: CAMINOS RURALES	Uso: PUBLICO
DESCRIPCIÓN	
Longitud: 1718.539 ; Anchura: 2.547529	Superficie: 4378
Inicio:	Categoría 2
Final:	
Descripción:	
Otra información:	
Camino afectado por vía pecuaria:	
Nombre vía pecuaria:	
Observaciones:	



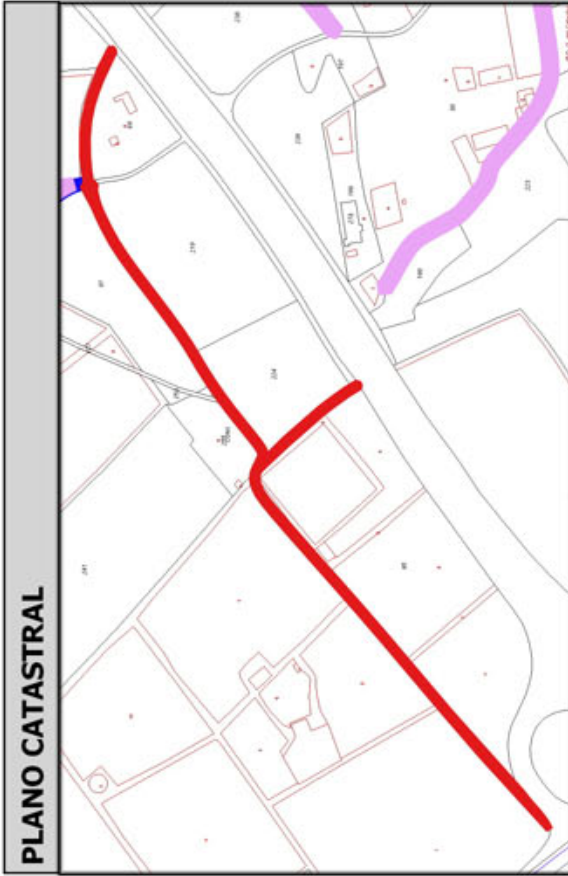
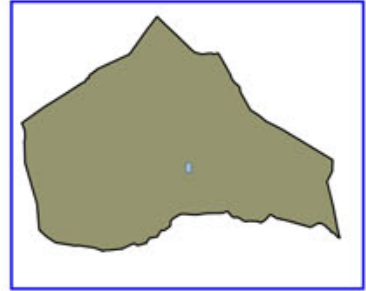
Código Seguro De Verificación:	goE/Bejo3JHkKUaSY8kFYw==	Estado	Fecha y hora
Firmado Por	Concepcion Pajarón Fernandez - Secretario/a Ayuntamiento Huercal Overa	Firmado	21/06/2016 13:56:18
Observaciones		Página	160/250
Url De Verificación	https://ov.dipalme.org/verifirmav2/		





Inventario municipal de caminos

IDENTIFICACIÓN	
Camino 6109065	Orden Inventario 161
Nombre CAMINO SIN NOMBRE	
Referencia catastral 04053A06109065	
Referencias catastrales afectadas:	
Epígrafe: INMUEBLES	Calificación: DOMINIO
Subepígrafe: CAMINOS RURALES	Uso: PUBLICO
DESCRIPCIÓN	
Longitud: 1037.090 Anchura: 4.218174 Superficie: 4375	Categoría 3
Inicio:	
Final:	
Descripción:	
Otra información:	
Camino afectado por vía pecuaria:	
Nombre vía pecuaria:	
Observaciones:	



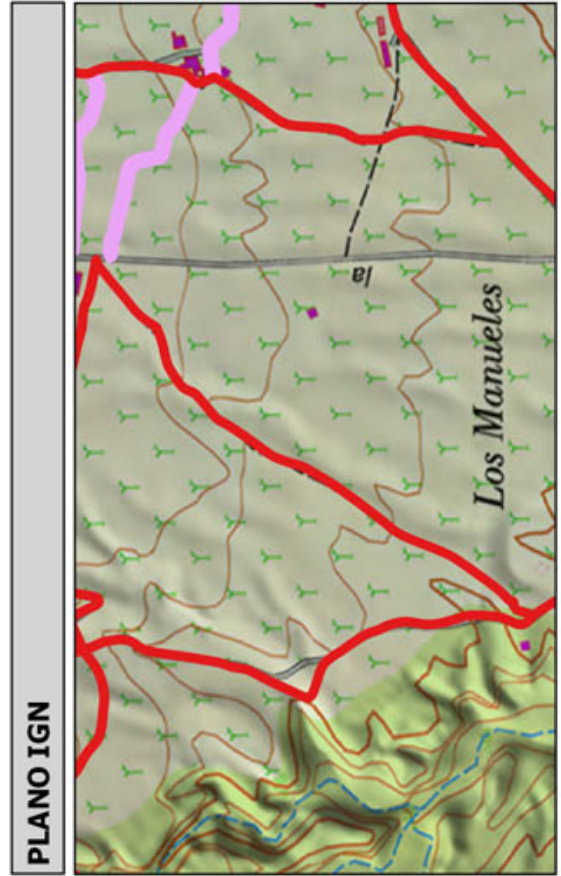
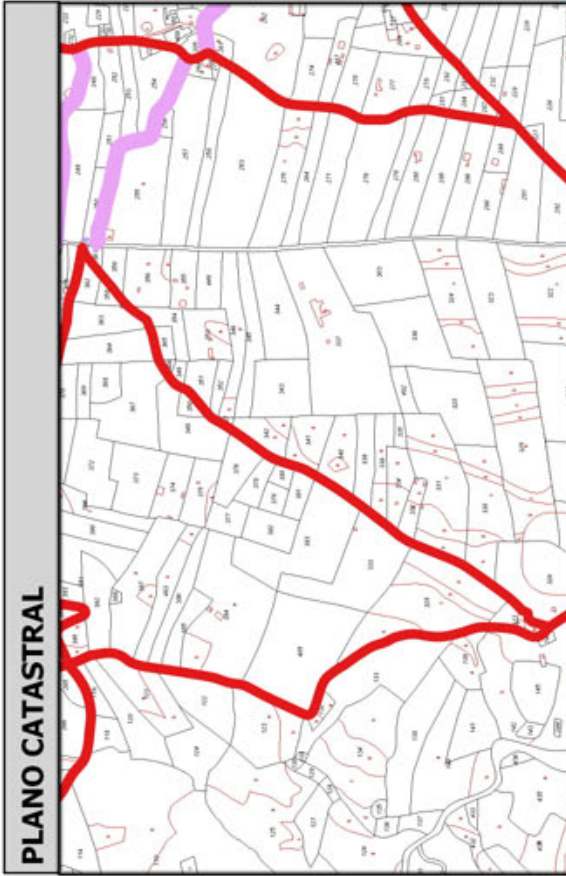
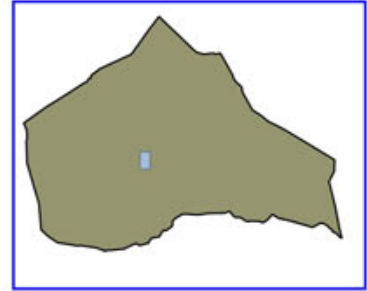
Código Seguro De Verificación:	goE/Bejo3JHkKUaSY8kFYw==	Estado	Fecha y hora
Firmado Por	Concepcion Pajarón Fernandez - Secretario/a Ayuntamiento Huercal Overa	Firmado	21/06/2016 13:56:18
Observaciones		Página	161/250
Url De Verificación	https://ov.dipalme.org/verificarmav2/		





Inventario municipal de caminos

IDENTIFICACIÓN	
Camino 6609050	Orden Inventario 162
Nombre CAMINO SIN NOMBRE	
Referencia catastral 04053A06609050	
Referencias catastrales afectadas:	
Epígrafe: INMUEBLES	Calificación: DOMINIO
Subepígrafe: CAMINOS RURALES	Uso: PUBLICO
DESCRIPCIÓN	
Longitud: 1049.5211 Anchura: 4.160451 Superficie: 4366	Categoría 3
Inicio:	
Final:	
Descripción:	
Otra información:	
Camino afectado por vía pecuaria:	
Nombre vía pecuaria:	
Observaciones:	

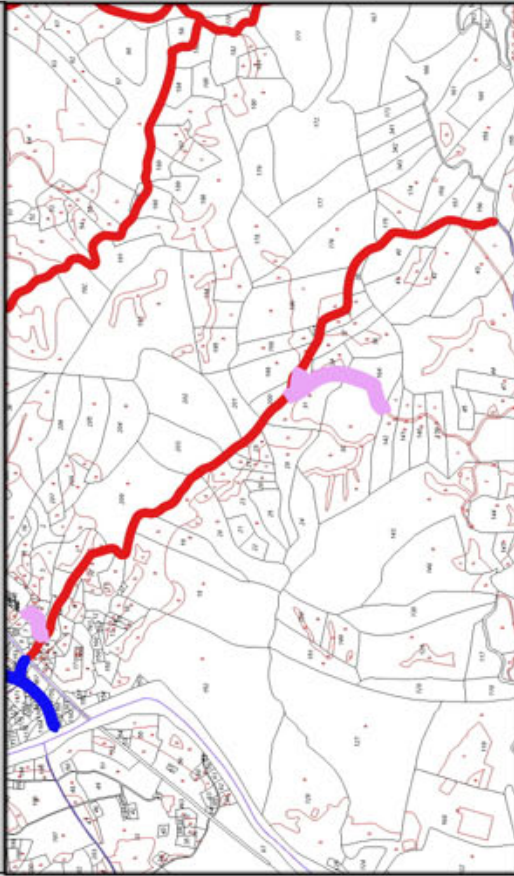


Código Seguro De Verificación:	goE/Bejo3JHkkUaSY8kFYw==	Estado	Fecha y hora
Firmado Por	Concepcion Pajarón Fernandez - Secretario/a Ayuntamiento Huercal Overa	Firmado	21/06/2016 13:56:18
Observaciones		Página	162/250
Url De Verificación	https://ov.dipalme.org/verifirmav2/		





PLANO CATASTRAL

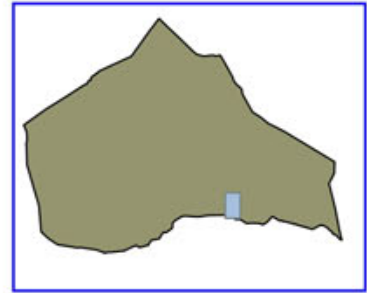


PLANO IGN



Inventario municipal de caminos

IDENTIFICACIÓN	
Camino 3609002	Orden Inventario 163
Nombre CAMINO SIN NOMBRE	
Referencia catastral 04053A03609002	
Referencias catastrales afectadas:	
Epígrafe: INMUEBLES	Calificación: DOMINIO
Subepígrafe: CAMINOS RURALES	Uso: PUBLICO
DESCRIPCIÓN	
Longitud: 1781.3511 Anchura: 2.439391 Superficie: 4345	Categoría 3
Inicio:	
Final:	
Descripción:	
Otra información:	
Camino afectado por vía pecuaria:	
Nombre vía pecuaria:	
Observaciones:	



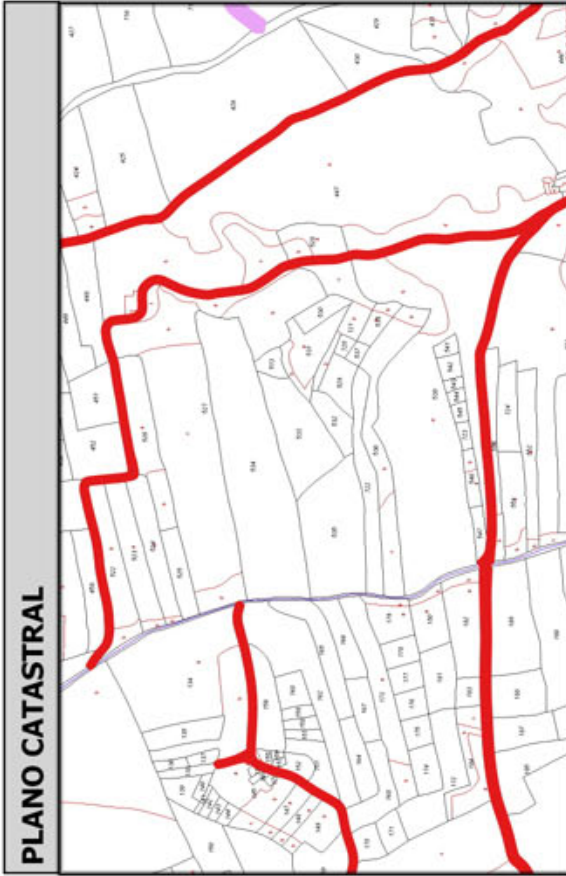
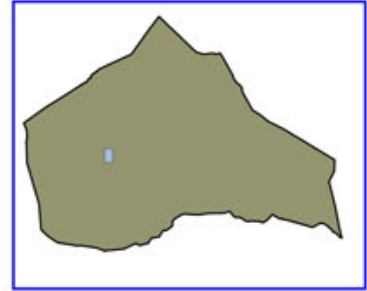
Código Seguro De Verificación:	goE/Bejo3JHkKUaSY8kFYw==	Estado	Fecha y hora
Firmado Por	Concepcion Pajarón Fernandez - Secretario/a Ayuntamiento Huercal Overa	Firmado	21/06/2016 13:56:18
Observaciones		Página	163/250
Url De Verificación	https://ov.dipalme.org/verifirmav2/		





Inventario municipal de caminos

IDENTIFICACIÓN	
Camino 5209087	Orden Inventario 164
Nombre CAMINO SIN NOMBRE	
Referencia catastral 04053A05209087	
Referencias catastrales afectadas:	
Epígrafe: INMUEBLES	Calificación: DOMINIO
Subepígrafe: CAMINOS RURALES	Uso: PUBLICO
DESCRIPCIÓN	
Longitud: 1227.667 Anchura: 3.528390 Superficie: 4332	Categoría 3
Inicio:	
Final:	
Descripción:	
Otra información:	
Camino afectado por vía pecuaria:	
Nombre vía pecuaria:	
Observaciones:	



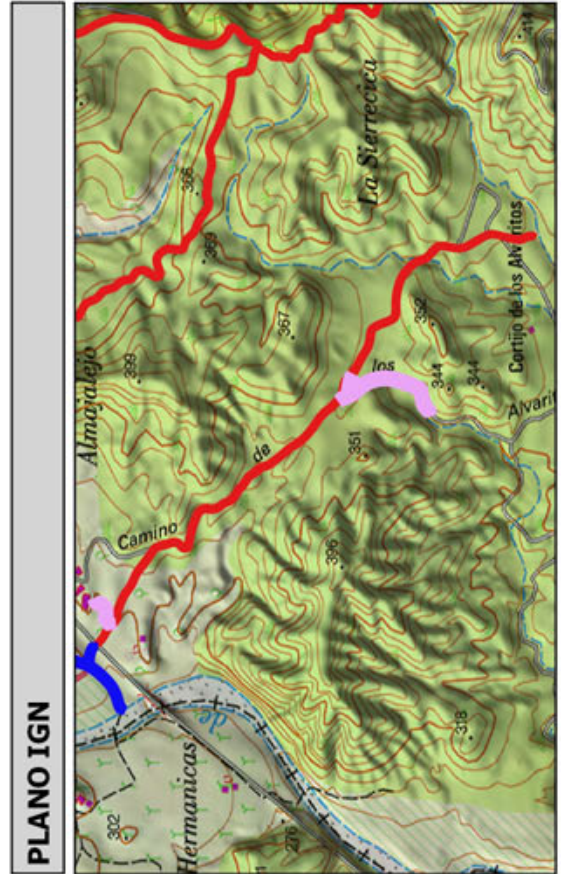
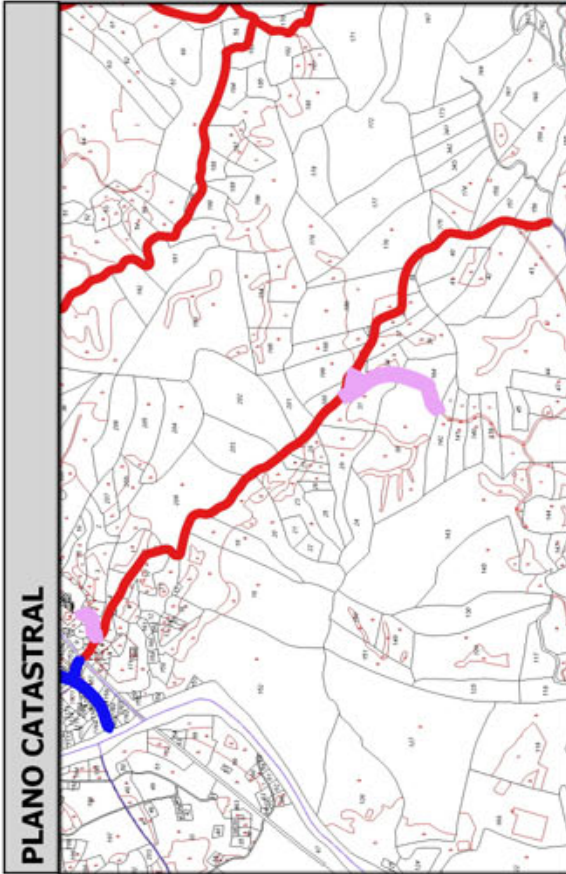
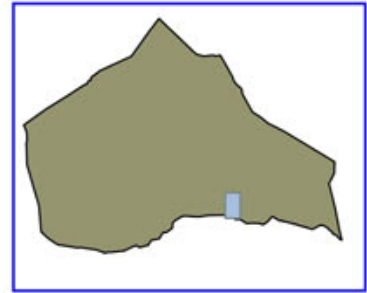
Código Seguro De Verificación:	goE/Bejo3JHkKUaSY8kFYw==	Estado	Fecha y hora
Firmado Por	Concepcion Pajarón Fernandez - Secretario/a Ayuntamiento Huercal Overa	Firmado	21/06/2016 13:56:18
Observaciones		Página	164/250
Url De Verificación	https://ov.dipalme.org/verificarmav2/		





Inventario municipal de caminos

IDENTIFICACIÓN	
Camino 3709058	Orden Inventario 165
Nombre CAMINO SIN NOMBRE	
Referencia catastral 04053A03709058	
Referencias catastrales afectadas:	
Epigrafe: INMUEBLES	Calificación: DOMINIO
Subepigrafe: CAMINOS RURALES	Uso: PUBLICO
DESCRIPCIÓN	
Longitud: 1780.7391 Anchura: 2.394089 Superficie: 4263	Categoría 3
Inicio:	
Final:	
Descripción:	
Otra información:	
Camino afectado por vía pecuaria:	
Nombre vía pecuaria:	
Observaciones:	



Código Seguro De Verificación:	goE/Bejo3JHkKUaSY8kFYw==	Estado	Fecha y hora
Firmado Por	Concepcion Pajarón Fernandez - Secretario/a Ayuntamiento Huercal Overa	Firmado	21/06/2016 13:56:18
Observaciones		Página	165/250
Url De Verificación	https://ov.dipalme.org/verifirmav2/		

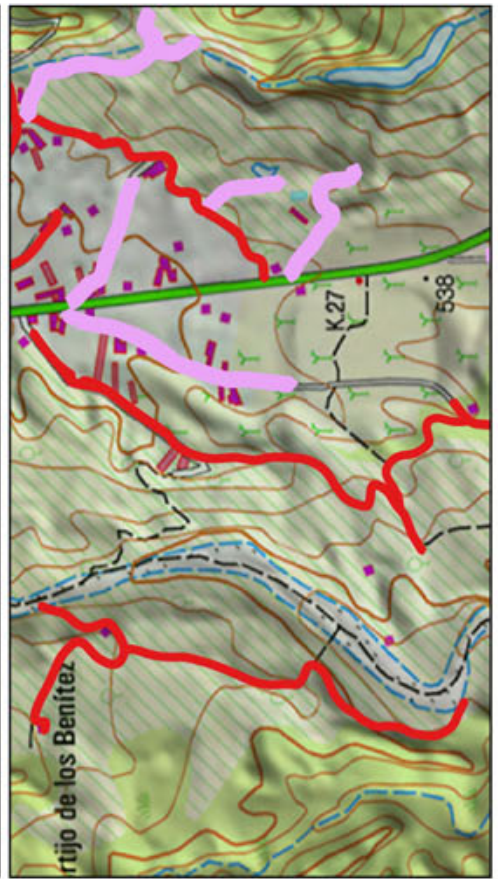




PLANO CATASTRAL



PLANO IGN



Inventario municipal de caminos

IDENTIFICACIÓN	Camino 4409054 Nombre CAMINO SIN NOMBRE Referencia catastral 04053A04409054 Referencias catastrales afectadas:	Orden Inventario 166	Calificación: DOMINIO Uso: PUBLICO
DESCRIPCIÓN	Epigrafe: INMUEBLES Subepigrafe: CAMINOS RURALES	Longitud: 1182.137 Anchura: 3.595725 Superficie: 4251 ...	Categoría 3
Otra información:	Camino afectado por vía pecuaria: Nombre vía pecuaria: Observaciones:		

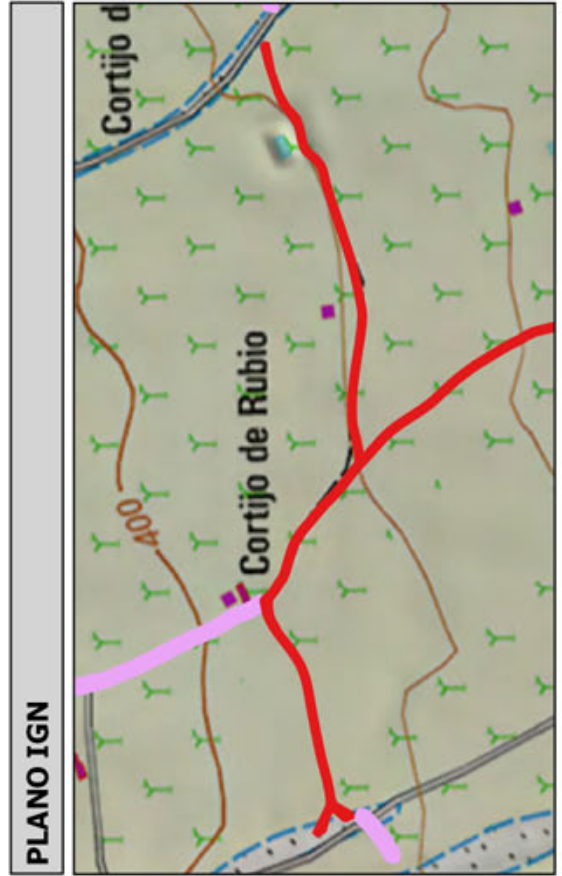
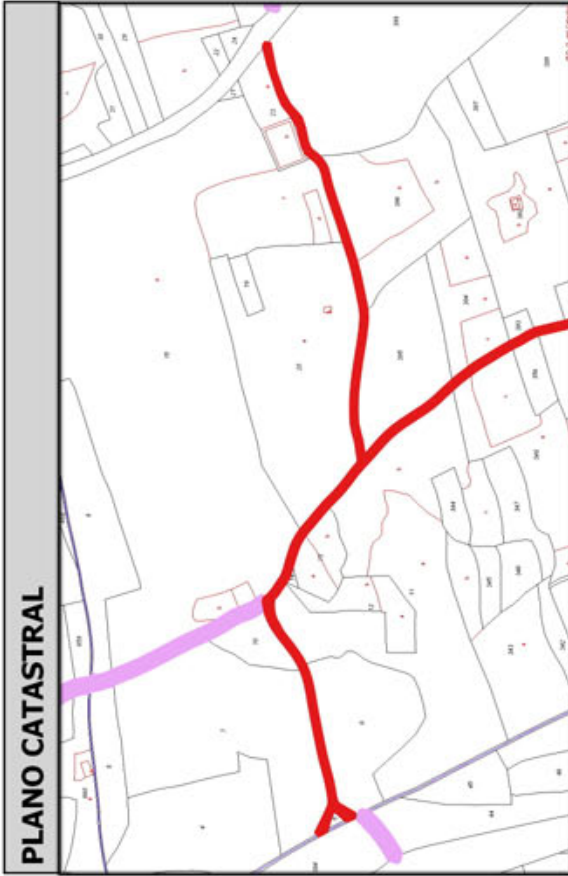
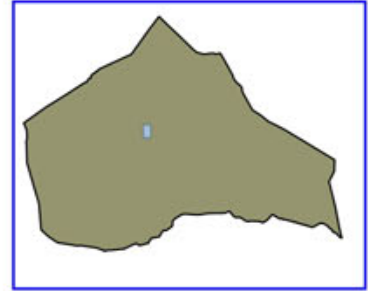
Código Seguro De Verificación:	goE/Bejo3JHkKUaSY8kFYw==	Estado	Fecha y hora
Firmado Por	Concepcion Pajarón Fernandez - Secretario/a Ayuntamiento Huercal Overa	Firmado	21/06/2016 13:56:18
Observaciones		Página	166/250
Url De Verificación	https://ov.dipalme.org/verifirmav2/		





Inventario municipal de caminos

IDENTIFICACIÓN	
Camino 1009089	Orden Inventario
Nombre CAMINO SIN NOMBRE	167
Referencia catastral 04053A01009089	
Referencias catastrales afectadas:	
Epígrafe: INMUEBLES	Calificación: DOMINIO
Subepígrafe: CAMINOS RURALES	Uso: PUBLICO
DESCRIPCIÓN	
Longitud: 1154.638 ; Anchura: 3.678046 Superficie: 4247	
Inicio:	Categoría 3
Final:	
Descripción:	
Otra información:	
Camino afectado por vía pecuaria:	
Nombre vía pecuaria:	
Observaciones:	



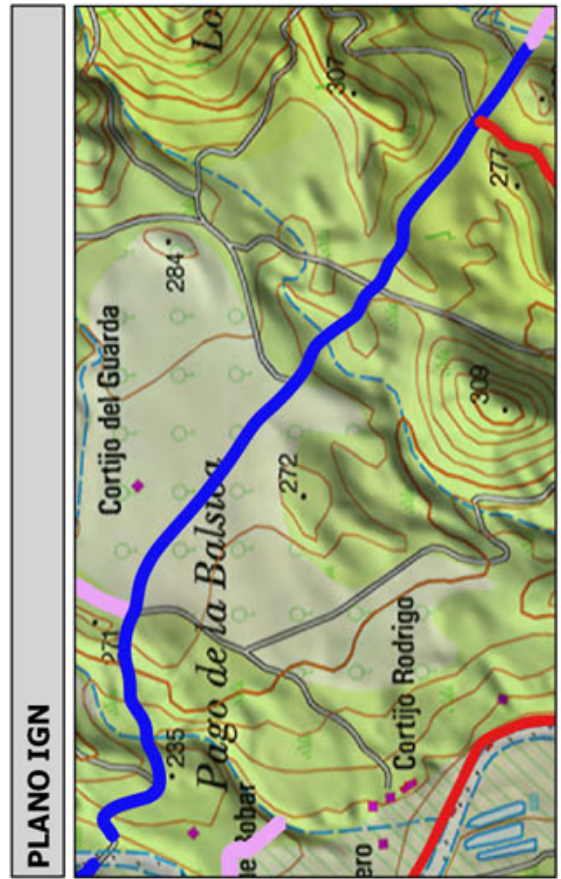
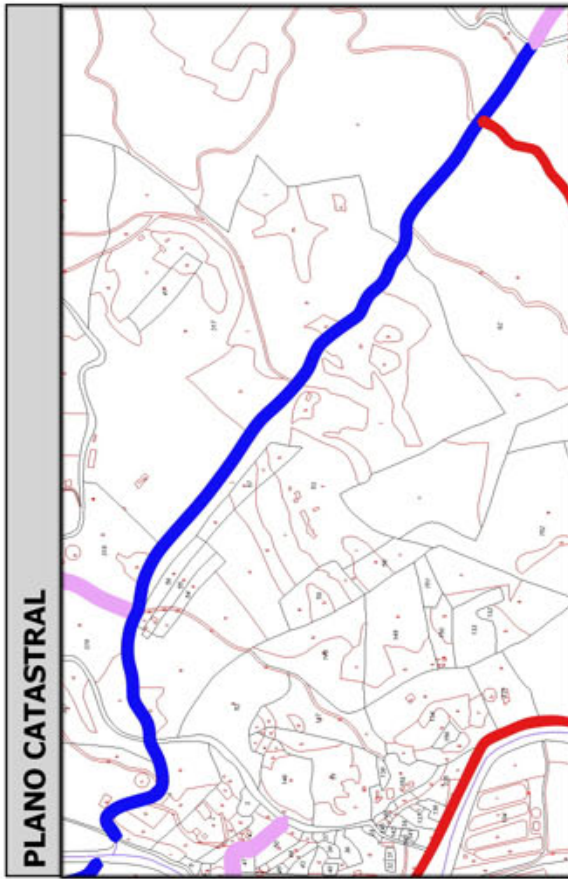
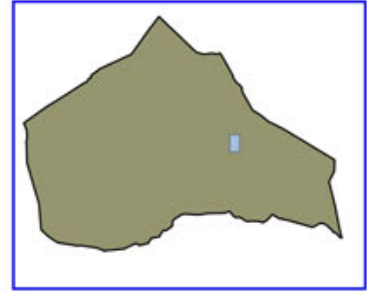
Código Seguro De Verificación:	goE/Bejo3JHkKUaSY8kFYw==	Estado	Fecha y hora
Firmado Por	Concepcion Pajarón Fernandez - Secretario/a Ayuntamiento Huercal Overa	Firmado	21/06/2016 13:56:18
Observaciones		Página	167/250
Url De Verificación	https://ov.dipalme.org/verificarmav2/		





Inventario municipal de caminos

IDENTIFICACIÓN	
Camino 2709092	Orden Inventario
Nombre CAMINO SIN NOMBRE	168
Referencia catastral 04053A02709092	
Referencias catastrales afectadas:	
Epígrafe: INMUEBLES	Calificación: DOMINIO
Subepígrafe: CAMINOS RURALES	Uso: PUBLICO
DESCRIPCIÓN	
Longitud: 1671.0711 Anchura: 2.533531 Superficie: 4234	Categoría 2
Inicio:	
Final:	
Descripción:	
Otra información:	
Camino afectado por vía pecuaria:	
Nombre vía pecuaria:	
Observaciones:	



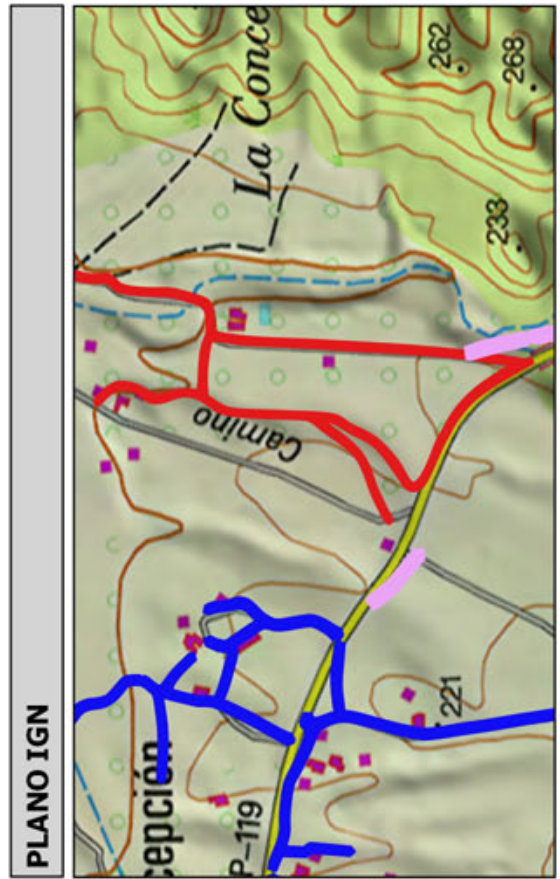
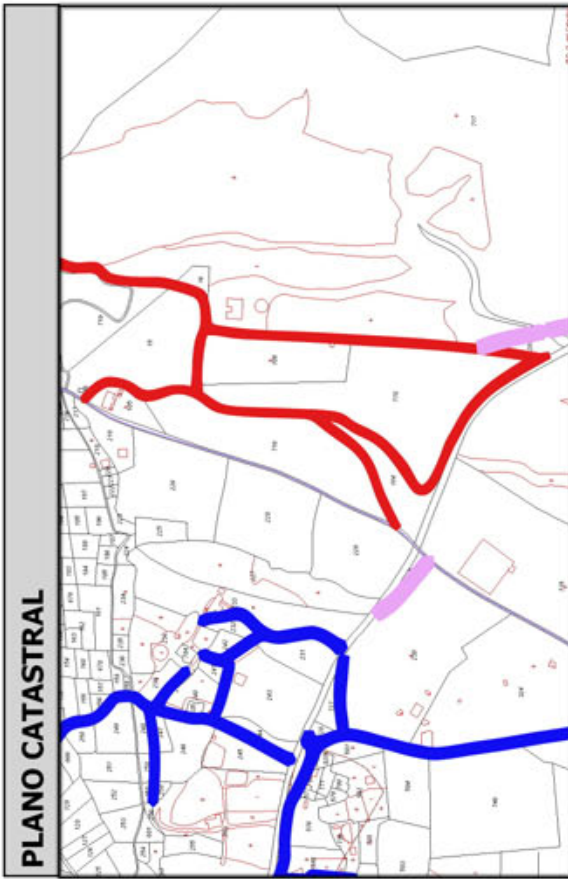
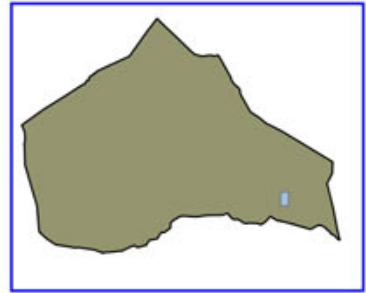
Código Seguro De Verificación:	goE/Bejo3JHkKUaSY8kFYw==	Estado	Fecha y hora
Firmado Por	Concepcion Pajarón Fernandez - Secretario/a Ayuntamiento Huercal Overa	Firmado	21/06/2016 13:56:18
Observaciones		Página	168/250
Url De Verificación	https://ov.dipalme.org/verifirmav2/		





Inventario municipal de caminos

IDENTIFICACIÓN	
Camino 3309042	Orden Inventario
Nombre CAMINO SIN NOMBRE	169
Referencia catastral 04053A03309042	
Referencias catastrales afectadas:	
Epigrafe: INMUEBLES	Calificación: DOMINIO
Subepigrafe: CAMINOS RURALES	Uso: PUBLICO
DESCRIPCIÓN	
Longitud: 971.9786f Anchura: 4.348521 Superficie: 4227	Categoría 3
Inicio:	
Final:	
Descripción:	
Otra información:	
Camino afectado por vía pecuaria:	
Nombre vía pecuaria:	
Observaciones:	



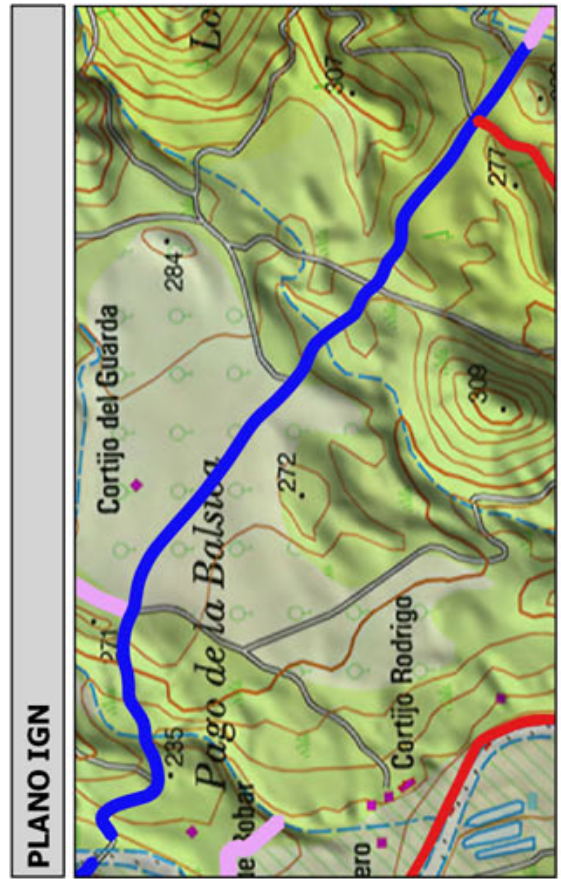
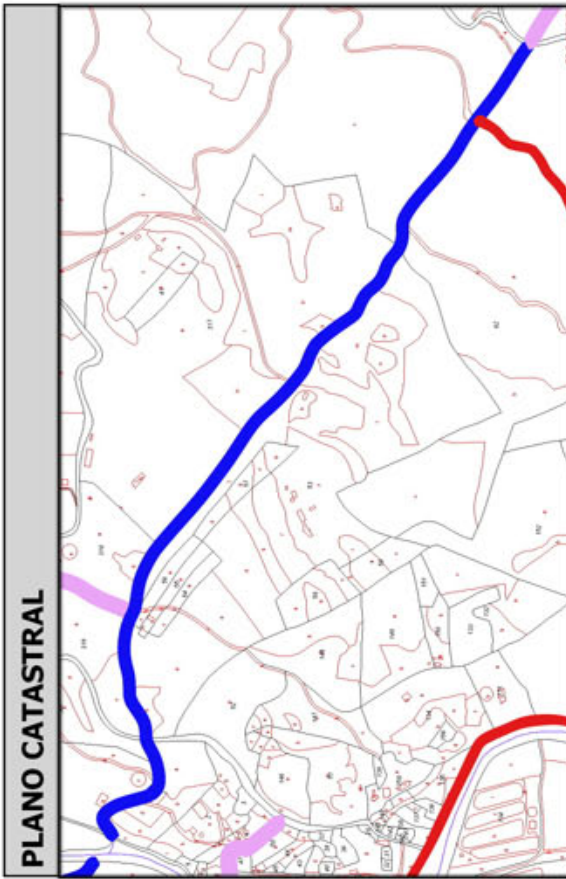
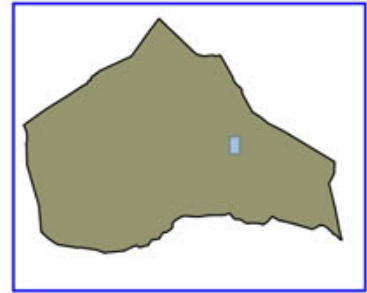
Código Seguro De Verificación:	goE/Bejo3JHkKUaSY8kFYw==	Estado	Fecha y hora
Firmado Por	Concepcion Pajarón Fernandez - Secretario/a Ayuntamiento Huercal Overa	Firmado	21/06/2016 13:56:18
Observaciones		Página	169/250
Url De Verificación	https://ov.dipalme.org/verifirmav2/		





Inventario municipal de caminos

IDENTIFICACIÓN	
Camino 2809005	Orden Inventario 170
Nombre CAMINO SIN NOMBRE	
Referencia catastral 04053A02809005	
Referencias catastrales afectadas:	
Epigrafe: INMUEBLES	Calificación: DOMINIO
Subepigrafe: CAMINOS RURALES	Uso: PUBLICO
DESCRIPCIÓN	
Longitud: 1672.580 : Anchura: 2.525455 Superficie: 4224 Categoría 2	
Inicio:	
Final:	
Descripción:	
Otra información:	
Camino afectado por vía pecuaria:	
Nombre vía pecuaria:	
Observaciones:	



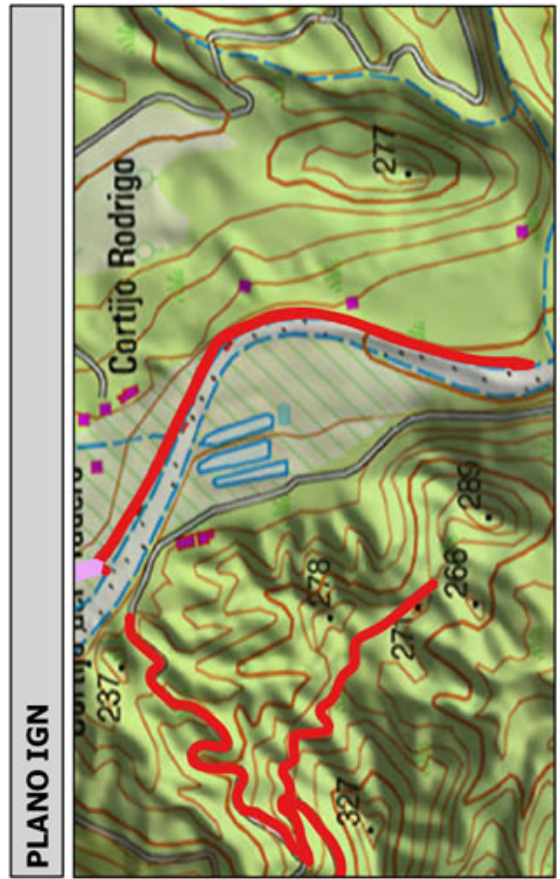
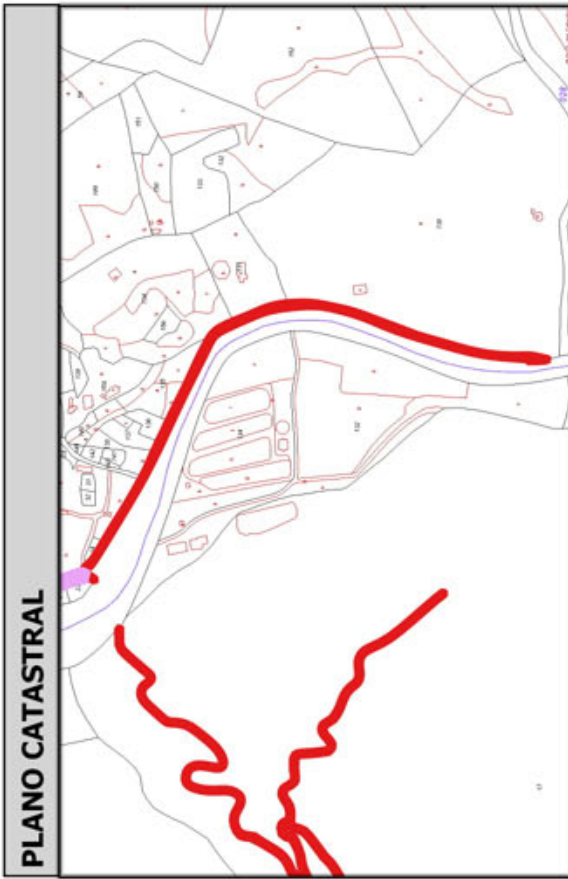
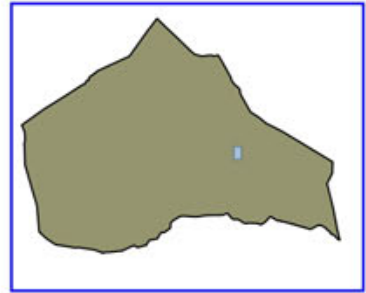
Código Seguro De Verificación:	goE/Bejo3JHkKUaSY8kFYw==	Estado	Fecha y hora
Firmado Por	Concepcion Pajarón Fernandez - Secretario/a Ayuntamiento Huercal Overa	Firmado	21/06/2016 13:56:18
Observaciones		Página	170/250
Url De Verificación	https://ov.dipalme.org/verifirmav2/		





Inventario municipal de caminos

IDENTIFICACIÓN	
Camino 2809011	Orden Inventario 171
Nombre CAMINO SIN NOMBRE	
Referencia catastral 04053A02809011	
Referencias catastrales afectadas:	
Epígrafe: INMUEBLES	Calificación: DOMINIO
Subepígrafe: CAMINOS RURALES	Uso: PUBLICO
DESCRIPCIÓN	
Longitud: 820.7238 Anchura: 5.089011 Superficie: 4177	Categoría 3
Inicio:	
Final:	
Descripción:	
Otra información:	
Camino afectado por vía pecuaria:	
Nombre vía pecuaria:	
Observaciones:	



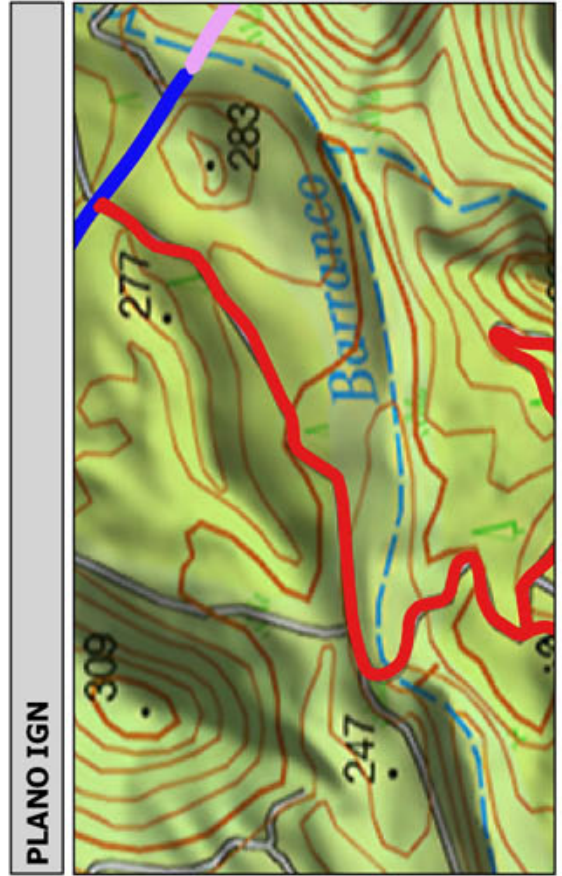
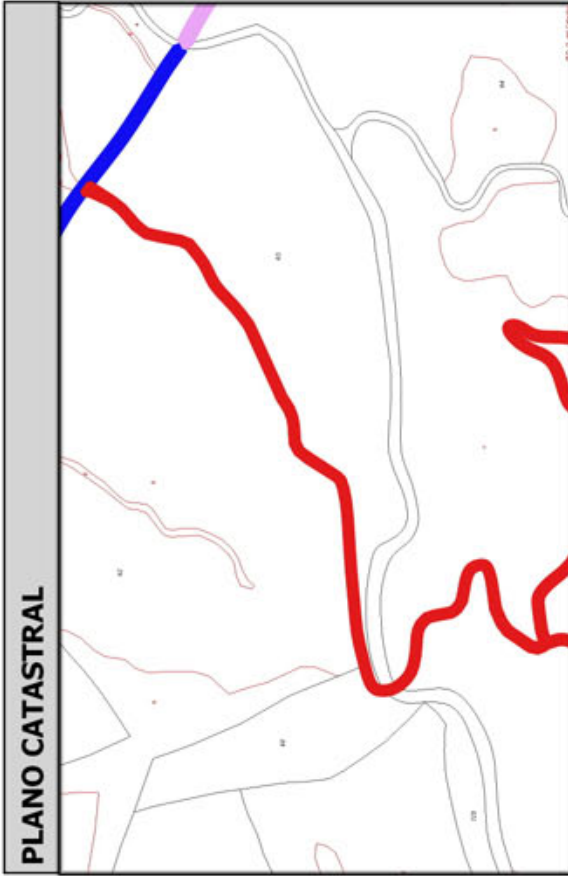
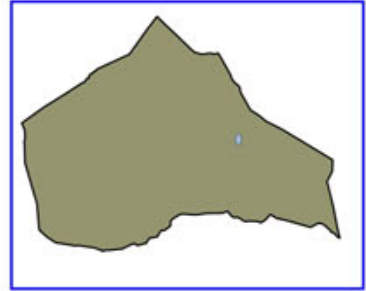
Código Seguro De Verificación:	goE/Bejo3JHkKUaSY8kFYw==	Estado	Fecha y hora
Firmado Por	Concepcion Pajarón Fernandez - Secretario/a Ayuntamiento Huercal Overa	Firmado	21/06/2016 13:56:18
Observaciones		Página	171/250
Url De Verificación	https://ov.dipalme.org/verificarmav2/		





Inventario municipal de caminos

IDENTIFICACIÓN	
Camino 2809007	Orden Inventario 172
Nombre CAMINO SIN NOMBRE	
Referencia catastral 04053A02809007	
Referencias catastrales afectadas:	
Epigrafe: INMUEBLES	Calificación: DOMINIO
Subepigrafe: CAMINOS RURALES	Uso: PUBLICO
DESCRIPCIÓN	
Longitud: 859.42931 Anchura: 4.855246 Superficie: 4173	Categoría 3
Inicio:	
Final:	
Descripción:	
Otra información:	
Camino afectado por vía pecuaria:	
Nombre vía pecuaria:	
Observaciones:	



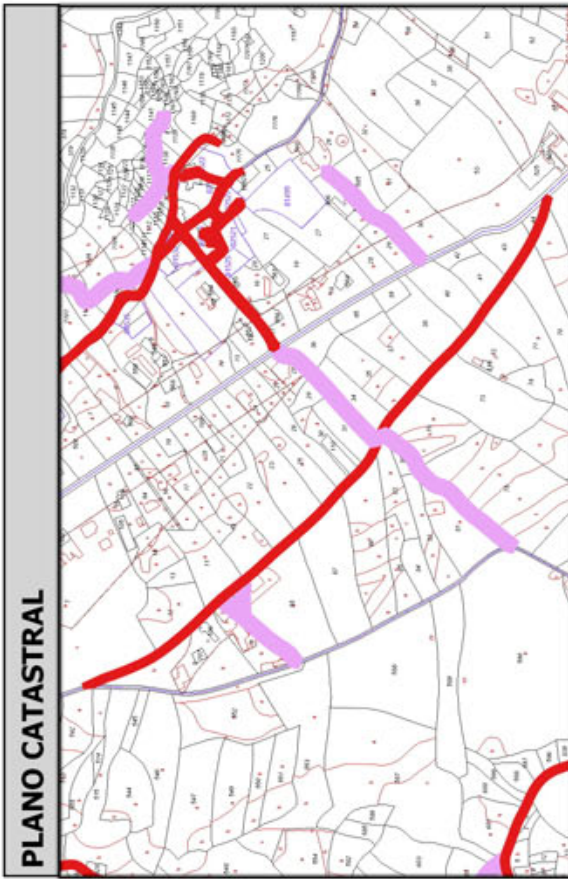
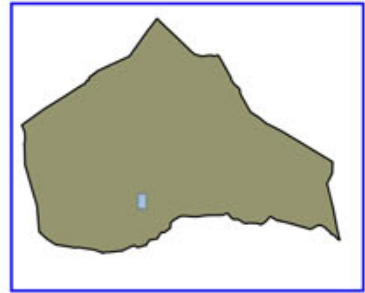
Código Seguro De Verificación:	goE/Bejo3JHkkUaSY8kFYw==	Estado	Fecha y hora
Firmado Por	Concepcion Pajarón Fernandez - Secretario/a Ayuntamiento Huercal Overa	Firmado	21/06/2016 13:56:18
Observaciones		Página	172/250
Url De Verificación	https://ov.dipalme.org/verifirmav2/		





Inventario municipal de caminos

IDENTIFICACIÓN	
Camino 4309023	Orden Inventario 173
Nombre CAMINO SIN NOMBRE	
Referencia catastral 04053A04309023	
Referencias catastrales afectadas:	
Epigrafe: INMUEBLES	Calificación: DOMINIO
Subepigrafe: CAMINOS RURALES	Uso: PUBLICO
DESCRIPCIÓN	
Longitud: 1020.598 Anchura: 4.076573 Superficie: 4161	Categoría 3
Inicio:	
Final:	
Descripción:	
Otra información:	
Camino afectado por vía pecuaria:	
Nombre vía pecuaria:	
Observaciones:	



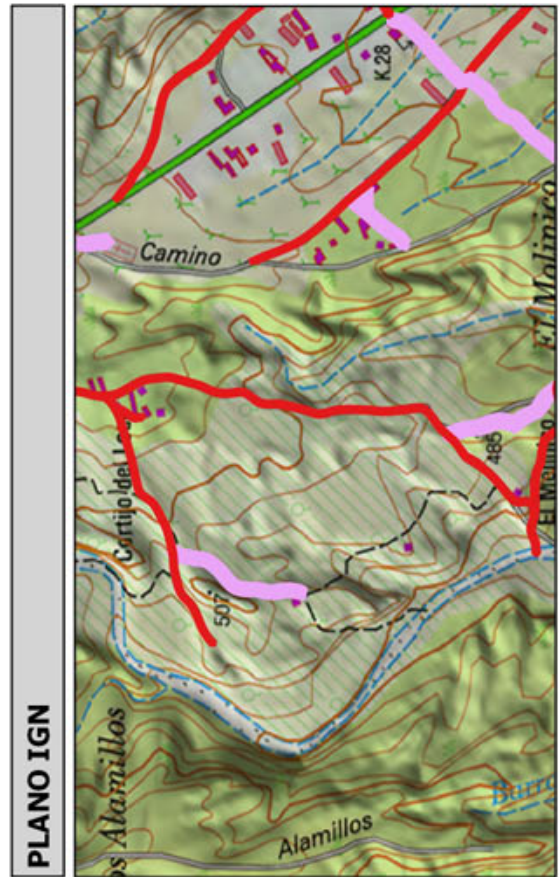
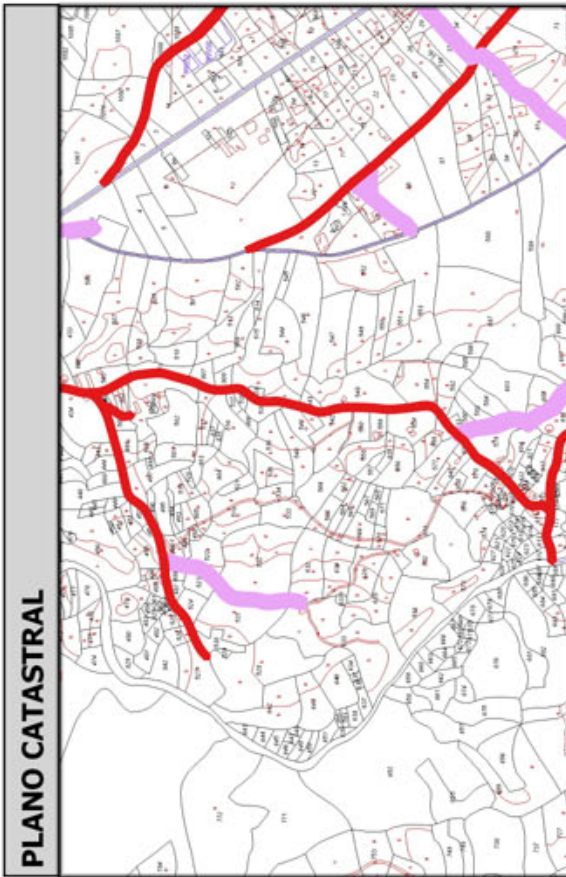
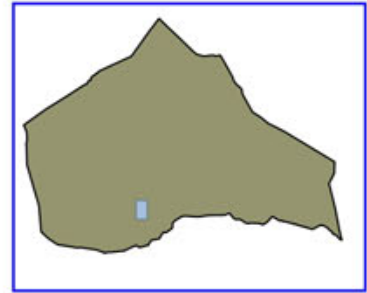
Código Seguro De Verificación:	goE/Bejo3JHkKUaSY8kFYw==	Estado	Fecha y hora
Firmado Por	Concepcion Pajarón Fernandez - Secretario/a Ayuntamiento Huercal Overa	Firmado	21/06/2016 13:56:18
Observaciones		Página	173/250
Url De Verificación	https://ov.dipalme.org/verificarmav2/		





Inventario municipal de caminos

IDENTIFICACIÓN	
Camino 4409056	Orden Inventario 174
Nombre CAMINO SIN NOMBRE	
Referencia catastral 04053A04409056	
Referencias catastrales afectadas:	
Epigrafe: INMUEBLES	Calificación: DOMINIO
Subepigrafe: CAMINOS RURALES	Uso: PUBLICO
DESCRIPCIÓN	
Longitud: 995.6506f Anchura: 4.175724 Superficie: 4158	Categoría 3
Inicio:	
Final:	
Descripción:	
Otra información:	
Camino afectado por vía pecuaria:	
Nombre vía pecuaria:	
Observaciones:	

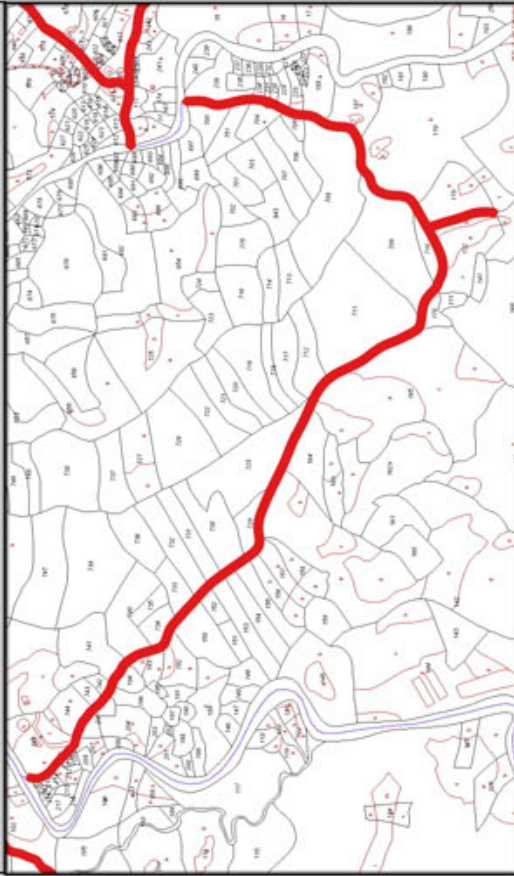


Código Seguro De Verificación:	goE/Bejo3JHkKUaSY8kFYw==	Estado	Fecha y hora
Firmado Por	Concepcion Pajarón Fernandez - Secretario/a Ayuntamiento Huercal Overa	Firmado	21/06/2016 13:56:18
Observaciones		Página	174/250
Url De Verificación	https://ov.dipalme.org/verificarmav2/		





PLANO CATASTRAL

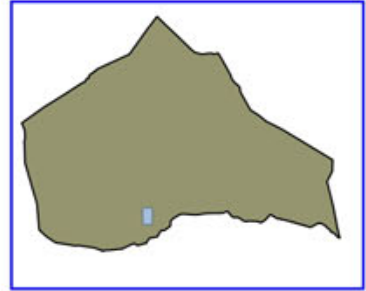


PLANO IGN



Inventario municipal de caminos

IDENTIFICACIÓN	
Camino 4209006	Orden Inventario 175
Nombre CAMINO SIN NOMBRE	
Referencia catastral 04053A04209006	
Referencias catastrales afectadas:	
Epigrafe: INMUEBLES	Calificación: DOMINIO
Subepigrafe: CAMINOS RURALES	Uso: PUBLICO
DESCRIPCIÓN	
Longitud: 1844.9791 Anchura: 2.245204 Superficie: 4142	Categoría 3
Inicio:	
Final:	
Descripción:	
Otra información:	
Camino afectado por vía pecuaria:	
Nombre vía pecuaria:	
Observaciones:	



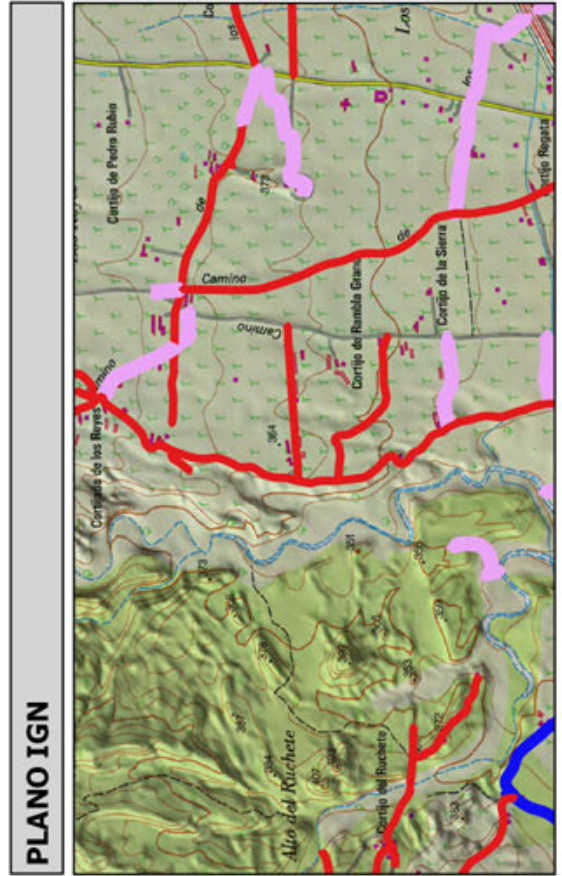
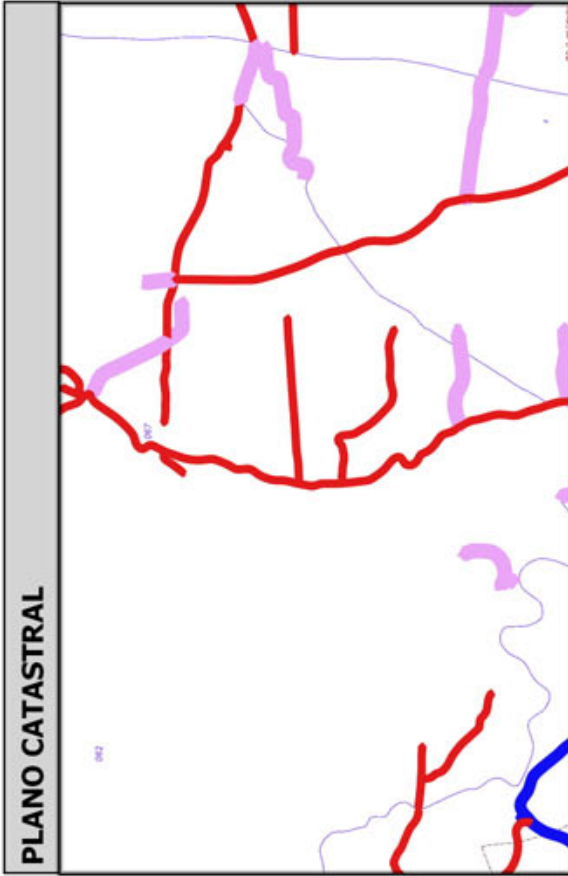
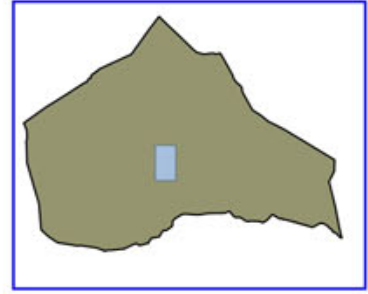
Código Seguro De Verificación:	goE/Bejo3JHkKUaSY8kFYw==	Estado	Fecha y hora
Firmado Por	Concepcion Pajarón Fernandez - Secretario/a Ayuntamiento Huercal Overa	Firmado	21/06/2016 13:56:18
Observaciones		Página	175/250
Url De Verificación	https://ov.dipalme.org/verifirmav2/		





Inventario municipal de caminos

IDENTIFICACIÓN	
Camino 6709048	Orden Inventario
Nombre CAMINO SIN NOMBRE	176
Referencia catastral 04053A06709048	
Referencias catastrales afectadas:	
Epigrafe: INMUEBLES	Calificación: DOMINIO
Subepigrafe: CAMINOS RURALES	Uso: PUBLICO
DESCRIPCIÓN	
Longitud: 1869.456f Anchura: 2.206519 Superficie: 4125	Categoría 3
Inicio:	
Final:	
Descripción:	
Otra información:	
Camino afectado por vía pecuaria:	
Nombre vía pecuaria:	
Observaciones:	



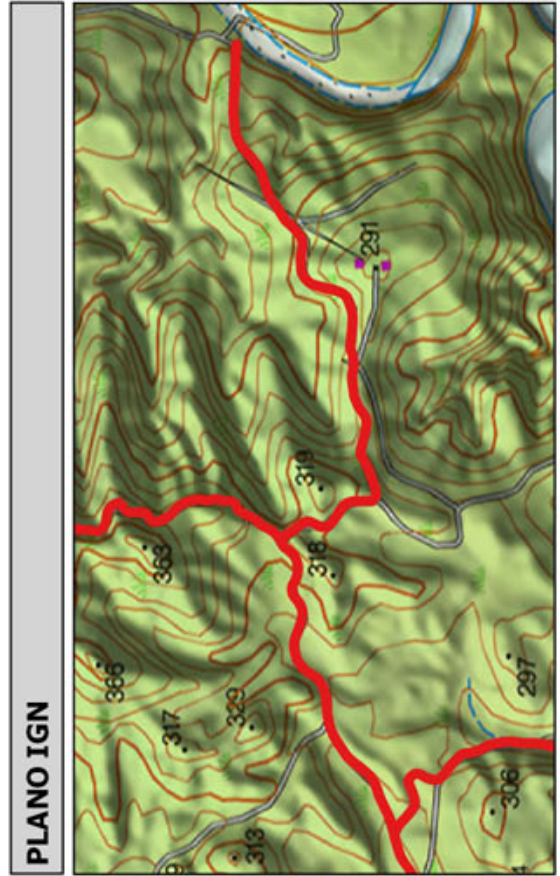
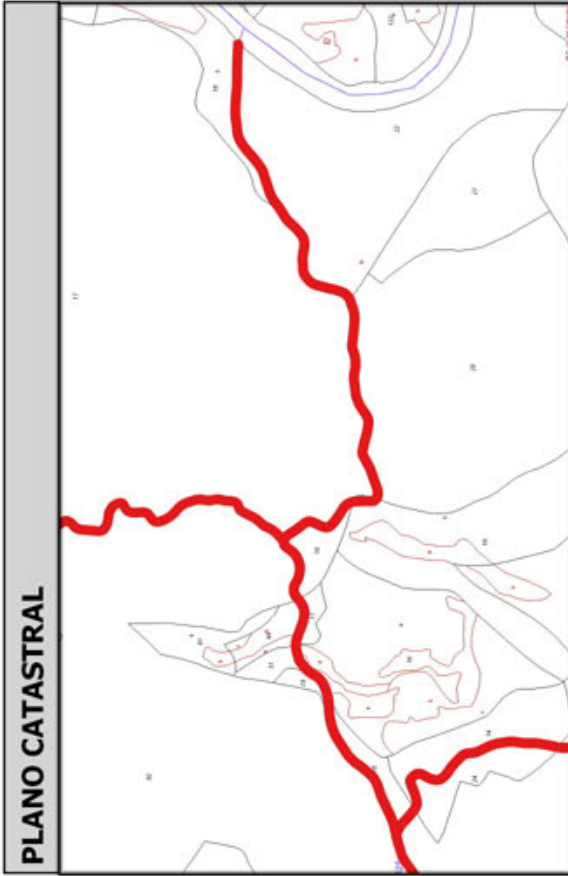
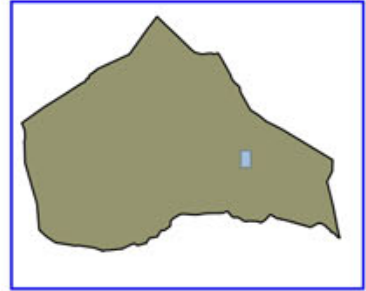
Código Seguro De Verificación:	goE/Bejo3JHkKUaSY8kFYw==	Estado	Fecha y hora
Firmado Por	Concepcion Pajarón Fernandez - Secretario/a Ayuntamiento Huercal Overa	Firmado	21/06/2016 13:56:18
Observaciones		Página	176/250
Url De Verificación	https://ov.dipalme.org/verificarmav2/		





Inventario municipal de caminos

IDENTIFICACIÓN	
Camino 3009009	Orden Inventario 177
Nombre CAMINO SIN NOMBRE	
Referencia catastral 04053A03009009	
Referencias catastrales afectadas:	
Epigrafe: INMUEBLES	Calificación: DOMINIO
Subepigrafe: CAMINOS RURALES	Uso: PUBLICO
DESCRIPCIÓN	
Longitud: 1640.072 ; Anchura: 2.499917 Superficie: 4100 Categoría 3	
Inicio:	
Final:	
Descripción:	
Otra información:	
Camino afectado por vía pecuaria:	
Nombre vía pecuaria:	
Observaciones:	



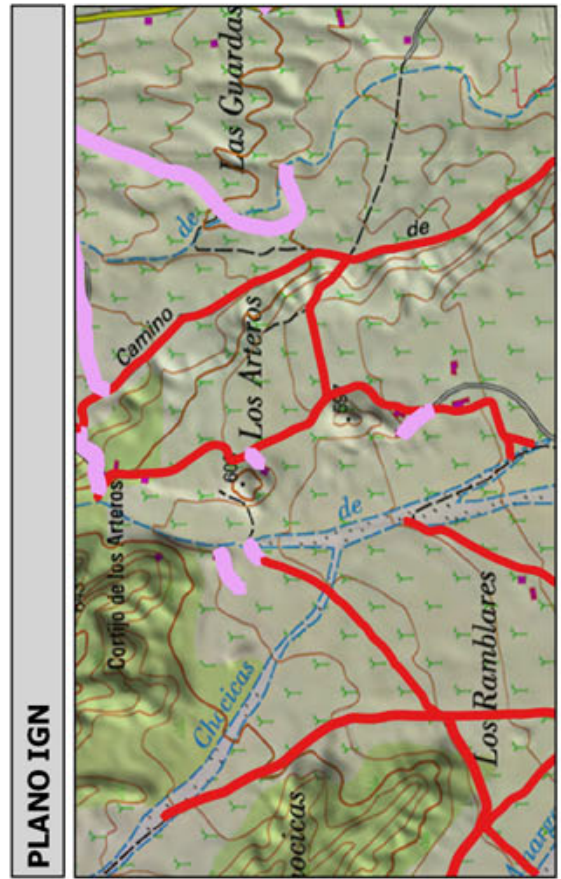
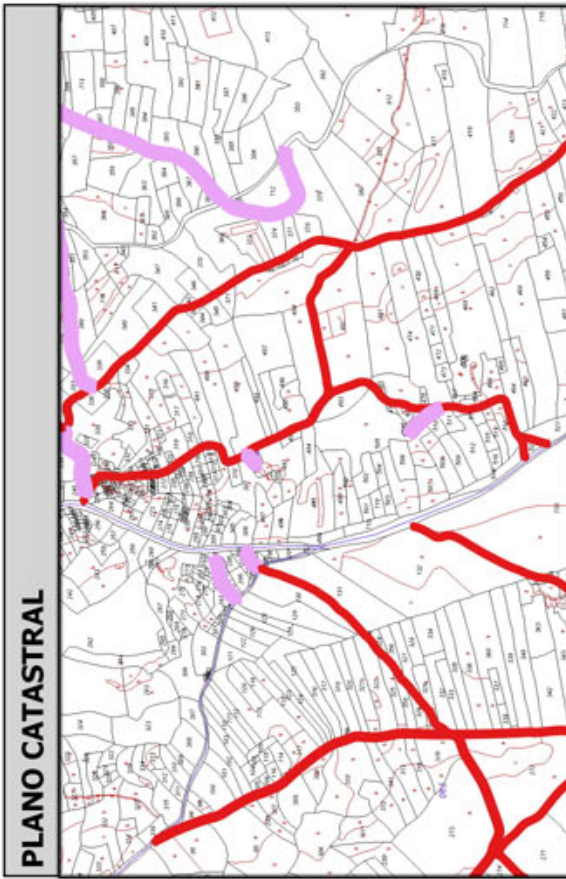
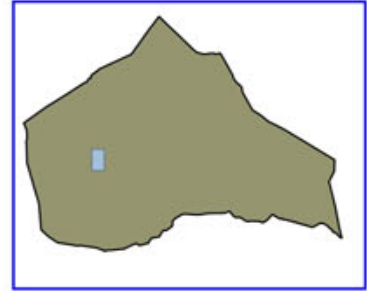
Código Seguro De Verificación:	goE/Bejo3JHkKUaSY8kFYw==	Estado	Fecha y hora
Firmado Por	Concepcion Pajarón Fernandez - Secretario/a Ayuntamiento Huercal Overa	Firmado	21/06/2016 13:56:18
Observaciones		Página	177/250
Url De Verificación	https://ov.dipalme.org/verificarmav2/		





Inventario municipal de caminos

IDENTIFICACIÓN	
Camino 5209088	Orden Inventario 178
Nombre CAMINO SIN NOMBRE	
Referencia catastral 04053A05209088	
Referencias catastrales afectadas:	
Epigrafe: INMUEBLES	Calificación: DOMINIO
Subepigrafe: CAMINOS RURALES	Uso: PUBLICO
DESCRIPCIÓN	
Longitud: 1244.858! Anchura: 3.259473 Superficie: 4058	Categoría 3
Inicio:	
Final:	
Descripción:	
Otra información:	
Camino afectado por vía pecuaria:	
Nombre vía pecuaria:	
Observaciones:	



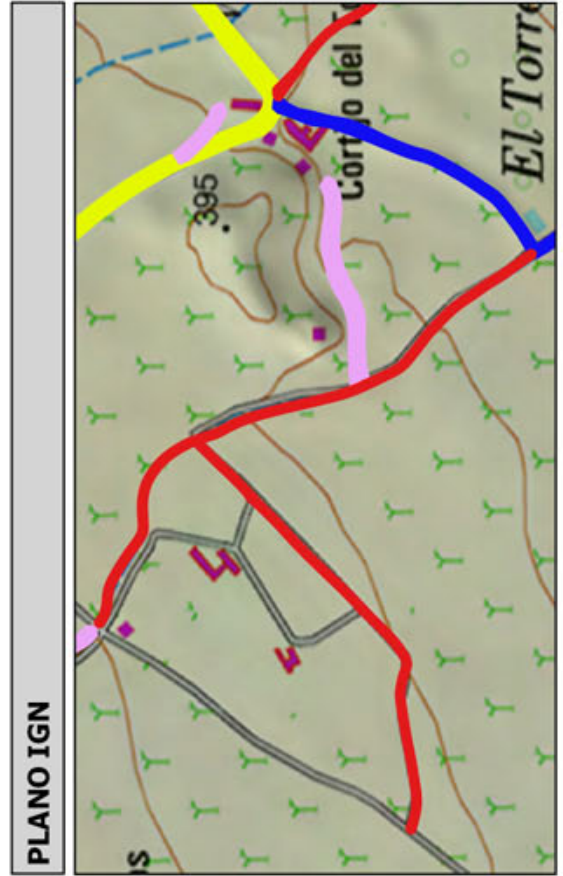
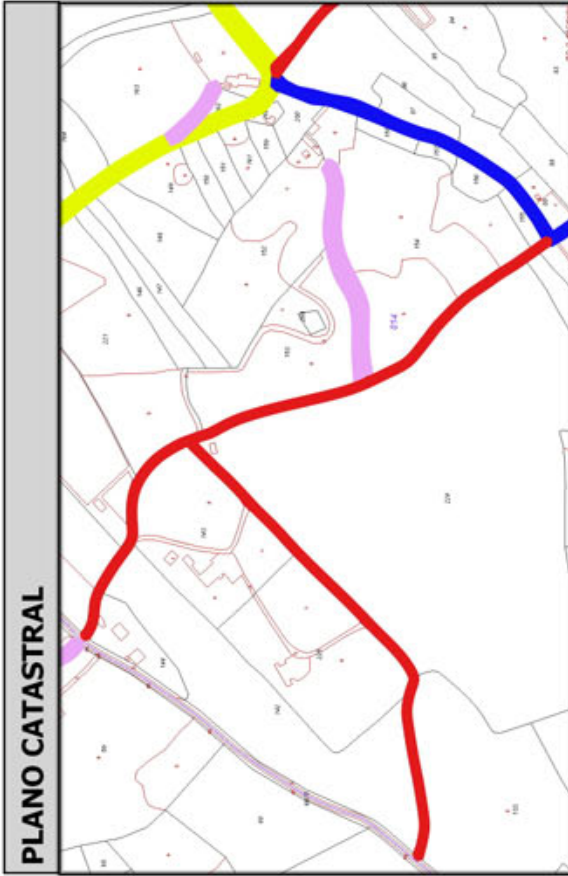
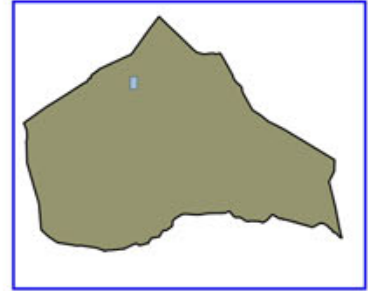
Código Seguro De Verificación:	goE/Bejo3JHkKUaSY8kFYw==	Estado	Fecha y hora
Firmado Por	Concepcion Pajarón Fernandez - Secretario/a Ayuntamiento Huercal Overa	Firmado	21/06/2016 13:56:18
Observaciones		Página	178/250
Url De Verificación	https://ov.dipalme.org/verificarmav2/		





Inventario municipal de caminos

IDENTIFICACIÓN	
Camino 1409049	Orden Inventario 179
Nombre CAMINO SIN NOMBRE	
Referencia catastral 04053A01409049	
Referencias catastrales afectadas:	
Epigrafe: INMUEBLES	Calificación: DOMINIO
Subepigrafe: CAMINOS RURALES	Uso: PUBLICO
DESCRIPCIÓN	
Longitud: 801.8835! Anchura: 4.992609 Superficie: 4003	Categoría 3
Inicio:	
Final:	
Descripción:	
Otra información:	
Camino afectado por vía pecuaria:	
Nombre vía pecuaria:	
Observaciones:	



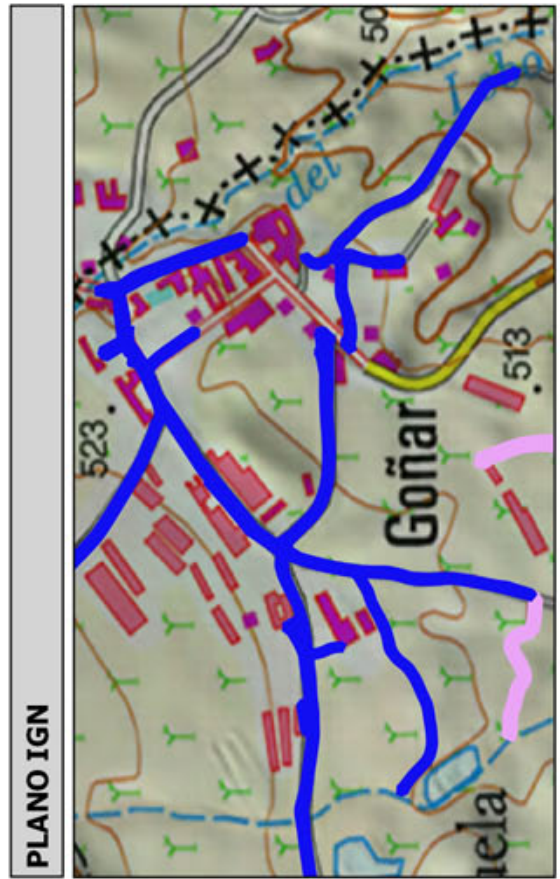
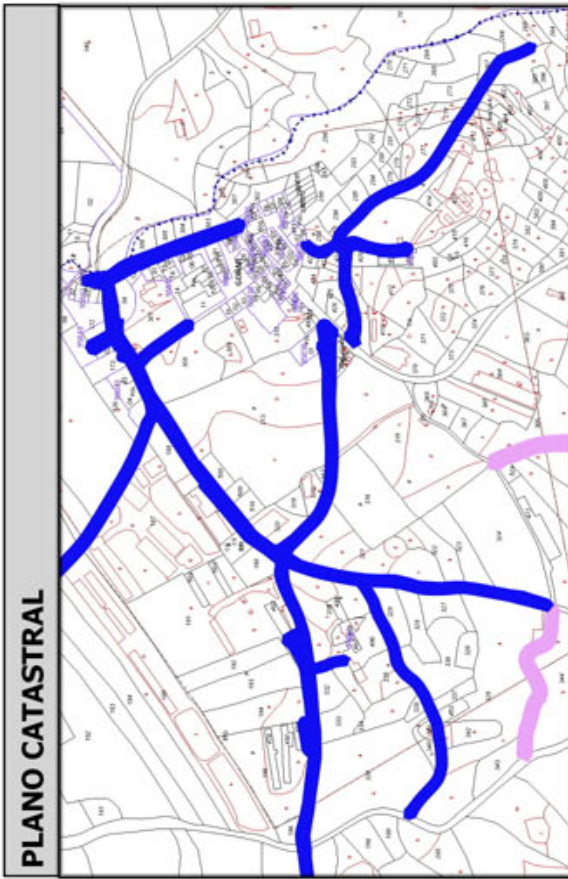
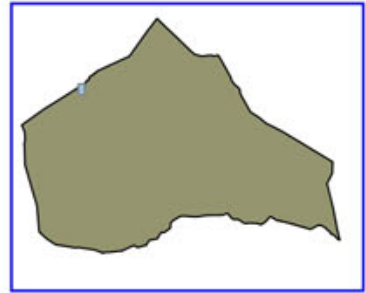
Código Seguro De Verificación:	goE/Bejo3JHkKUaSY8kFYw==	Estado	Fecha y hora
Firmado Por	Concepcion Pajarón Fernandez - Secretario/a Ayuntamiento Huercal Overa	Firmado	21/06/2016 13:56:18
Observaciones		Página	179/250
Url De Verificación	https://ov.dipalme.org/verifirmav2/		





Inventario municipal de caminos

IDENTIFICACIÓN	
Camino 0709101	Orden Inventario 180
Nombre CAMINO SIN NOMBRE	
Referencia catastral 04053A00709101	
Referencias catastrales afectadas:	
Epigrafe: INMUEBLES	Calificación: DOMINIO
Subepigrafe: CAMINOS RURALES	Uso: PUBLICO
DESCRIPCIÓN	
Longitud: 723.0545! Anchura: 5.535113 Superficie: 4002	Categoría 2
Inicio:	
Final:	
Descripción:	
Otra información:	
Camino afectado por vía pecuaria:	
Nombre vía pecuaria:	
Observaciones:	

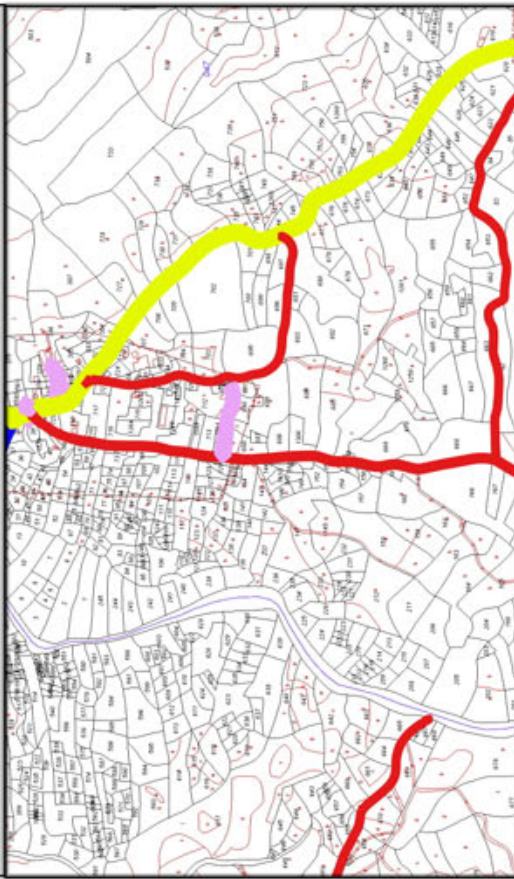


Código Seguro De Verificación:	goE/Bejo3JHkKUaSY8kFYw==	Estado	Fecha y hora
Firmado Por	Concepcion Pajarón Fernandez - Secretario/a Ayuntamiento Huercal Overa	Firmado	21/06/2016 13:56:18
Observaciones		Página	180/250
Url De Verificación	https://ov.dipalme.org/verificarmav2/		





PLANO CATASTRAL



PLANO IGN



Inventario municipal de caminos

IDENTIFICACIÓN	
Camino 4709020	Orden Inventario 181
Nombre CAMINO SIN NOMBRE	
Referencia catastral 04053A04709020	
Referencias catastrales afectadas:	
Epigrafe: INMUEBLES	Calificación: DOMINIO
Subepigrafe: CAMINOS RURALES	Uso: PUBLICO
DESCRIPCIÓN	
Longitud: 739.3689 Anchura: 5.405486 Superficie: 3997	
Categoría 3	
Inicio:	
Final:	
Descripción:	
Otra información:	
Camino afectado por vía pecuaria:	
Nombre vía pecuaria:	
Observaciones:	

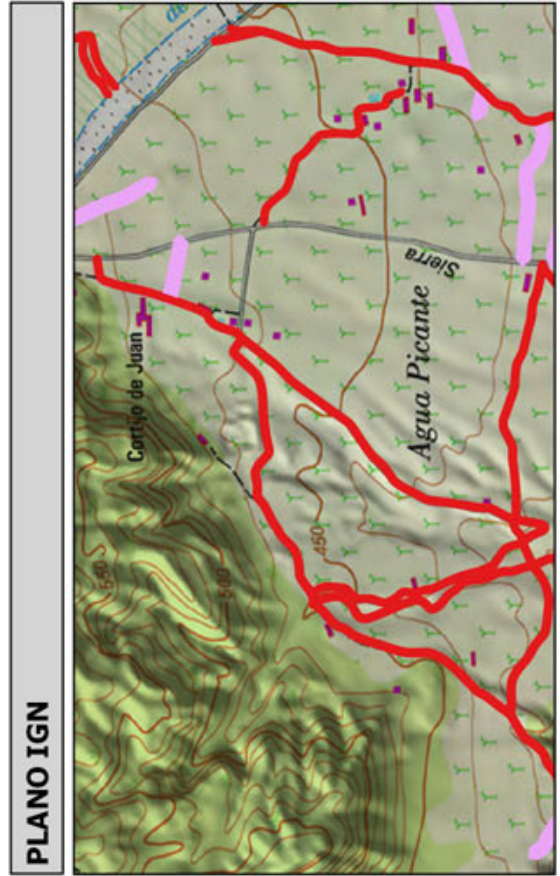
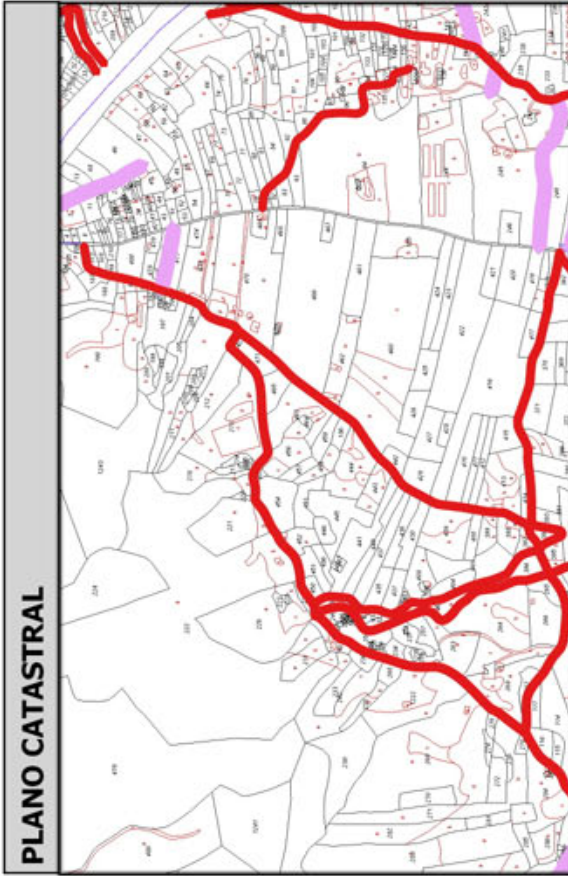
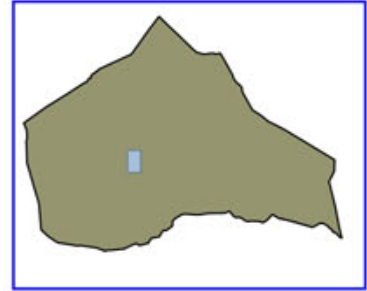
Código Seguro De Verificación:	goE/BeJo3JHkKUaSY8kFYw==	Estado	Fecha y hora
Firmado Por	Concepcion Pajarón Fernandez - Secretario/a Ayuntamiento Huercal Overa	Firmado	21/06/2016 13:56:18
Observaciones		Página	181/250
Url De Verificación	https://ov.dipalme.org/verifirmav2/		





Inventario municipal de caminos

IDENTIFICACIÓN	
Camino 6309065	Orden Inventario
Nombre CAMINO SIN NOMBRE	182
Referencia catastral 04053A06309065	
Referencias catastrales afectadas:	
Epigrafe: INMUEBLES	Calificación: DOMINIO
Subepigrafe: CAMINOS RURALES	Uso: PUBLICO
DESCRIPCIÓN	
Longitud: 1694.549! Anchura: 2.354511 Superficie: 3990	Categoría 3
Inicio:	
Final:	
Descripción:	
Otra información:	
Camino afectado por vía pecuaria:	
Nombre vía pecuaria:	
Observaciones:	



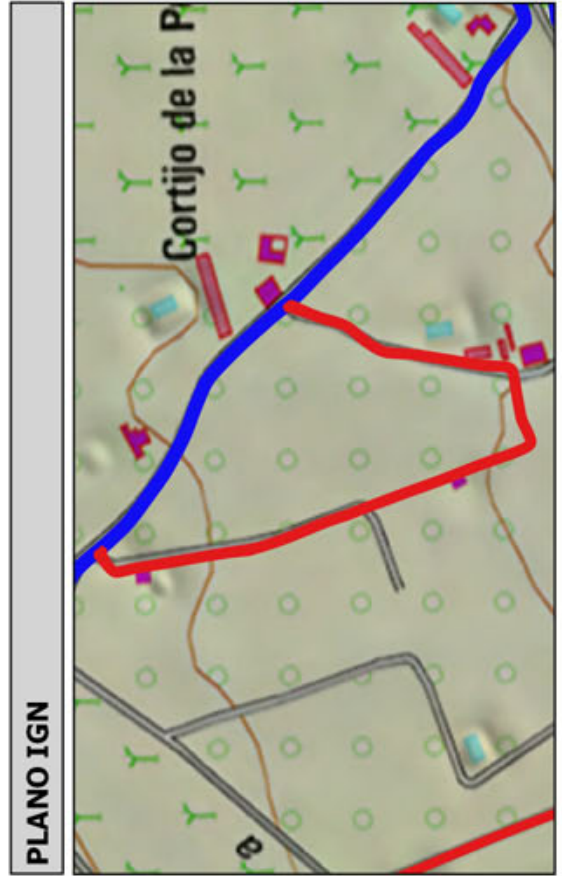
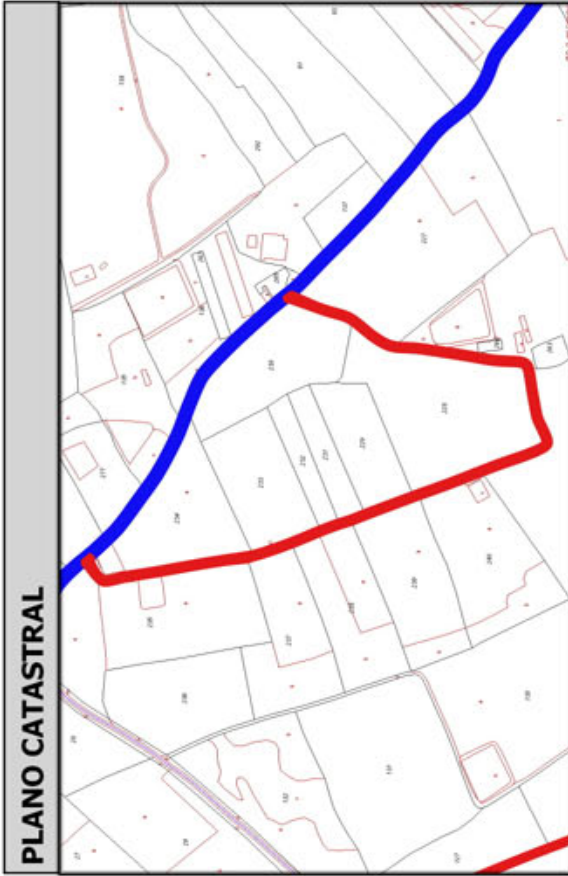
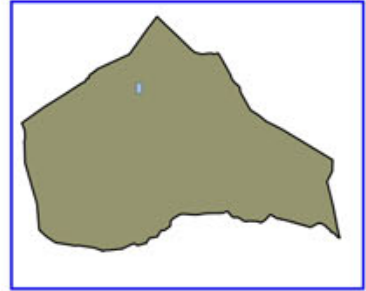
Código Seguro De Verificación:	goE/Bejo3JHkKUaSY8kFYw==	Estado	Fecha y hora
Firmado Por	Concepcion Pajarón Fernandez - Secretario/a Ayuntamiento Huercal Overa	Firmado	21/06/2016 13:56:18
Observaciones		Página	182/250
Url De Verificación	https://ov.dipalme.org/verificarmav2/		





Inventario municipal de caminos

IDENTIFICACIÓN	
Camino 1409046	Orden Inventario
Nombre CAMINO SIN NOMBRE	183
Referencia catastral 04053A01409046	
Referencias catastrales afectadas:	
Epigrafe: INMUEBLES	Calificación: DOMINIO
Subepigrafe: CAMINOS RURALES	Uso: PUBLICO
DESCRIPCIÓN	
Longitud: 876.25324 Anchura: 4.525929 Superficie: 3966	Categoría 3
Inicio:	
Final:	
Descripción:	
Otra información:	
Camino afectado por vía pecuaria:	
Nombre vía pecuaria:	
Observaciones:	

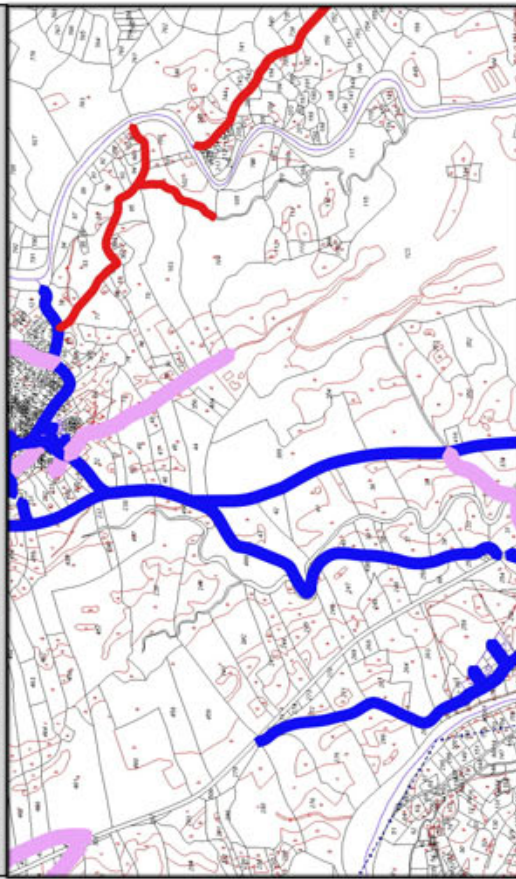


Código Seguro De Verificación:	goE/Bejo3JHkkUaSY8kFYw==	Estado	Fecha y hora
Firmado Por	Concepcion Pajarón Fernandez - Secretario/a Ayuntamiento Huercal Overa	Firmado	21/06/2016 13:56:18
Observaciones		Página	183/250
Url De Verificación	https://ov.dipalme.org/verifirmav2/		





PLANO CATASTRAL

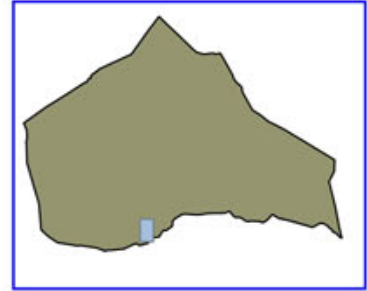


PLANO IGN



Inventario municipal de caminos

IDENTIFICACIÓN	
Camino 4509012	Orden Inventario 184
Nombre CAMINO SIN NOMBRE	
Referencia catastral 04053A04509012	
Referencias catastrales afectadas:	
Epigrafe: INMUEBLES	Calificación: DOMINIO
Subepigrafe: CAMINOS RURALES	Uso: PUBLICO
DESCRIPCIÓN	
Longitud: 1625.470	Anchura: 2.430279 Superficie: 3950
Inicio:	
Final:	
Descripción:	
Otra información:	
Camino afectado por vía pecuaria:	
Nombre vía pecuaria:	
Observaciones:	



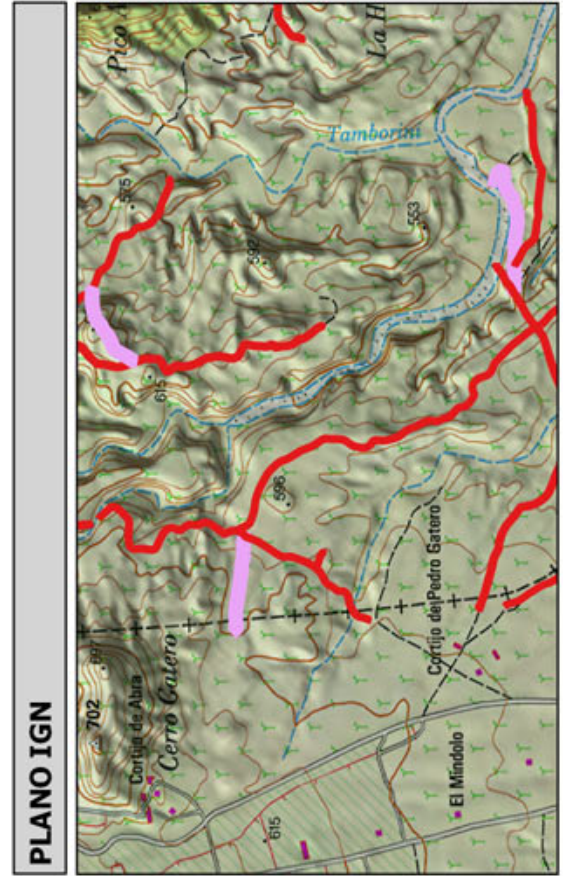
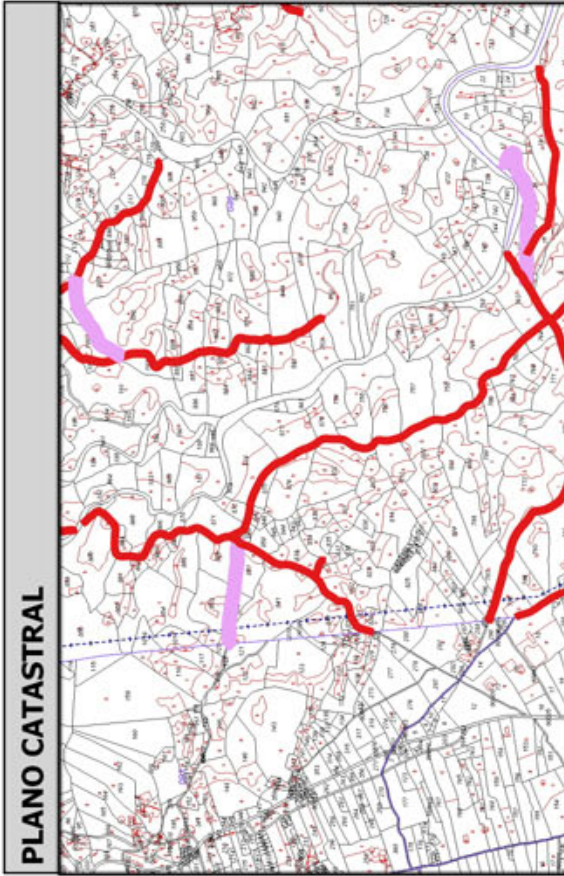
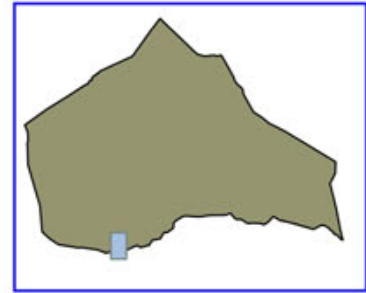
Código Seguro De Verificación:	goE/Bejo3JHkKUaSY8kFYw==	Estado	Fecha y hora
Firmado Por	Concepcion Pajarón Fernandez - Secretario/a Ayuntamiento Huercal Overa	Firmado	21/06/2016 13:56:18
Observaciones		Página	184/250
Url De Verificación	https://ov.dipalme.org/verificarmav2/		





Inventario municipal de caminos

IDENTIFICACIÓN	
Camino 4609019	Orden Inventario 185
Nombre CAMINO SIN NOMBRE	
Referencia catastral 04053A04609019	
Referencias catastrales afectadas:	
Epigrafe: INMUEBLES	Calificación: DOMINIO
Subepigrafe: CAMINOS RURALES	Uso: PUBLICO
DESCRIPCIÓN	
Longitud: 1647.413 Anchura: 2.395996 Superficie: 3947	Categoría 3
Inicio:	
Final:	
Descripción:	
Otra información:	
Camino afectado por vía pecuaria:	
Nombre vía pecuaria:	
Observaciones:	



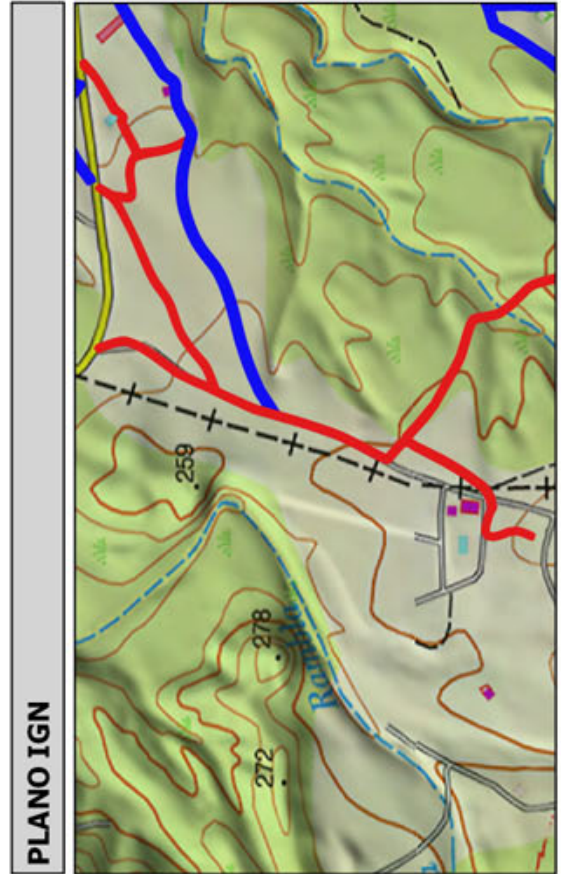
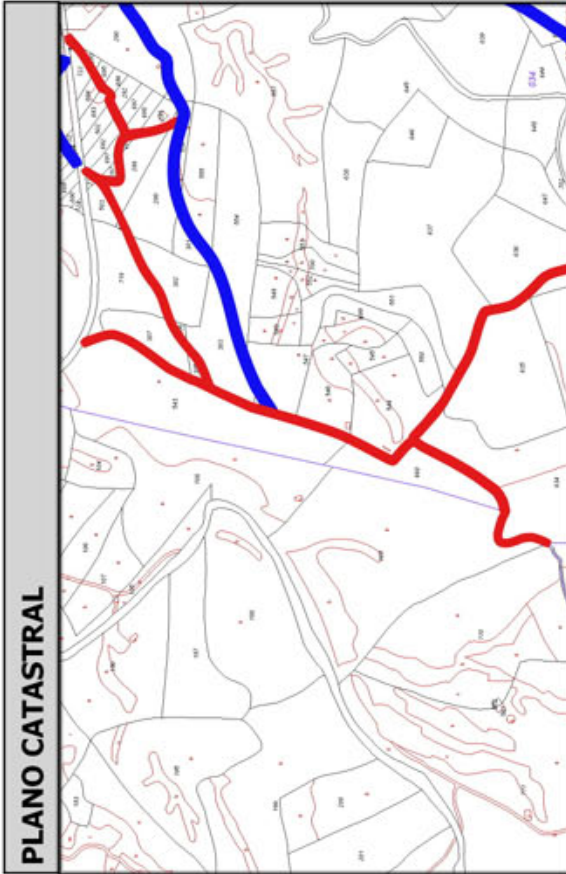
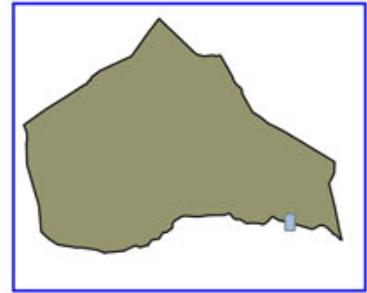
Código Seguro De Verificación:	goE/Bejo3JHkKUaSY8kFYw==	Estado	Fecha y hora
Firmado Por	Concepcion Pajarón Fernandez - Secretario/a Ayuntamiento Huercal Overa	Firmado	21/06/2016 13:56:18
Observaciones		Página	185/250
Url De Verificación	https://ov.dipalme.org/verificarmav2/		





Inventario municipal de caminos

IDENTIFICACIÓN	
Camino 3409006	Orden Inventario 186
Nombre CAMINO SIN NOMBRE	
Referencia catastral 04053A03409006	
Referencias catastrales afectadas:	
Epigrafe: INMUEBLES	Calificación: DOMINIO
Subepigrafe: CAMINOS RURALES	Uso: PUBLICO
DESCRIPCIÓN	
Longitud: 927.3766 Anchura: 4.234504 Superficie: 3927	Categoría 3
Inicio:	
Final:	
Descripción:	
Otra información:	
Camino afectado por vía pecuaria:	
Nombre vía pecuaria:	
Observaciones:	



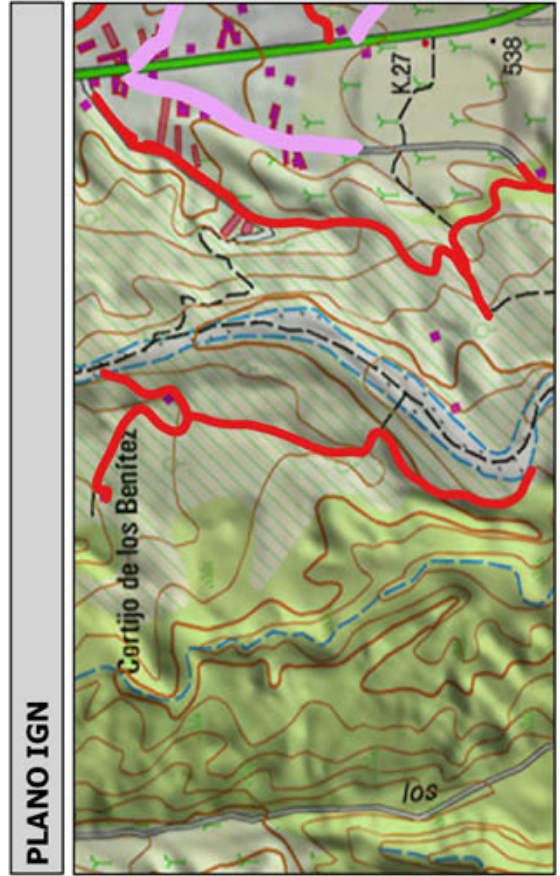
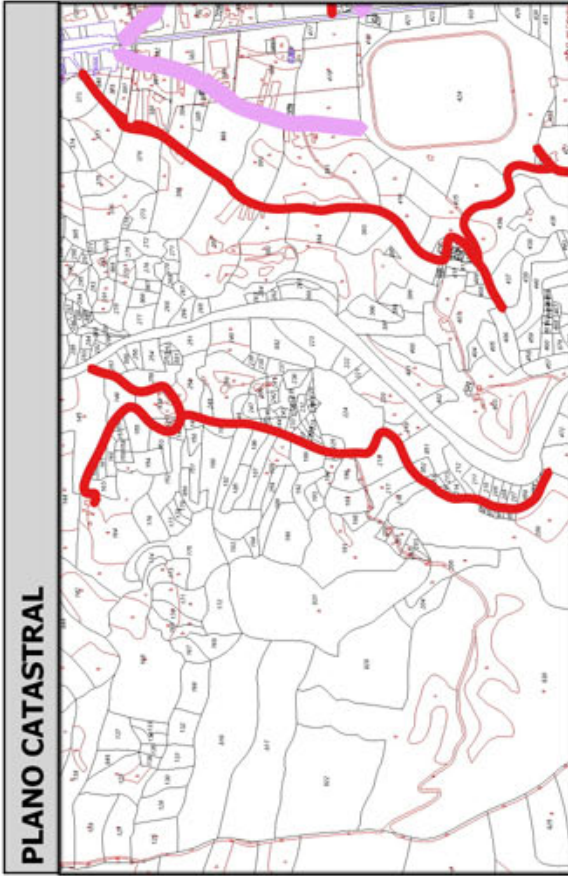
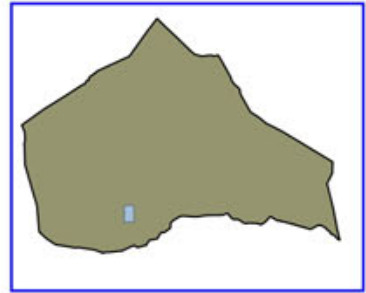
Código Seguro De Verificación:	goE/Bejo3JHkKUaSY8kFYw==	Estado	Fecha y hora
Firmado Por	Concepcion Pajarón Fernandez - Secretario/a Ayuntamiento Huercal Overa	Firmado	21/06/2016 13:56:18
Observaciones		Página	186/250
Url De Verificación	https://ov.dipalme.org/verifirmav2/		





Inventario municipal de caminos

IDENTIFICACIÓN	
Camino 4409051	Orden Inventario 187
Nombre CAMINO SIN NOMBRE	
Referencia catastral 04053A04409051	
Referencias catastrales afectadas:	
Epigrafe: INMUEBLES	Calificación: DOMINIO
Subepigrafe: CAMINOS RURALES	Uso: PUBLICO
DESCRIPCIÓN	
Longitud: 1211.419 ; Anchura: 3.238128	Superficie: 3923 Categoría 3
Inicio:	
Final:	
Descripción:	
Otra información:	
Camino afectado por vía pecuaria:	
Nombre vía pecuaria:	
Observaciones:	



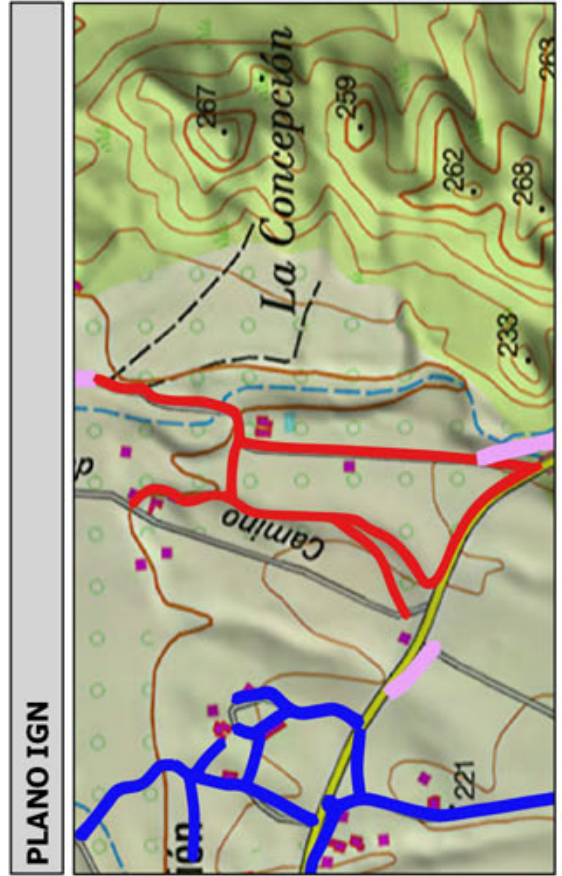
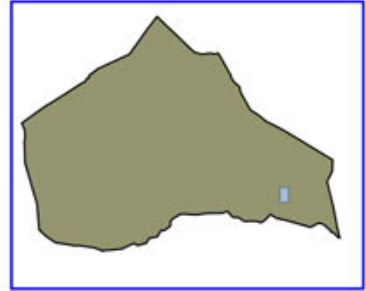
Código Seguro De Verificación:	goE/Bejo3JHkKUaSY8kFYw==	Estado	Fecha y hora
Firmado Por	Concepcion Pajarón Fernandez - Secretario/a Ayuntamiento Huercal Overa	Firmado	21/06/2016 13:56:18
Observaciones		Página	187/250
Url De Verificación	https://ov.dipalme.org/verifirmav2/		





Inventario municipal de caminos

IDENTIFICACIÓN	
Camino 3309039	Orden Inventario 188
Nombre CAMINO SIN NOMBRE	
Referencia catastral 04053A03309039	
Referencias catastrales afectadas:	
Epigrafe: INMUEBLES	Calificación: DOMINIO
Subepigrafe: CAMINOS RURALES	Uso: PUBLICO
DESCRIPCIÓN	
Longitud: 816.05161 Anchura: 4.784667 Superficie: 3905 ...	
Inicio:	
Final:	
Descripción:	
Otra información:	
Camino afectado por vía pecuaria:	
Nombre vía pecuaria:	
Observaciones:	



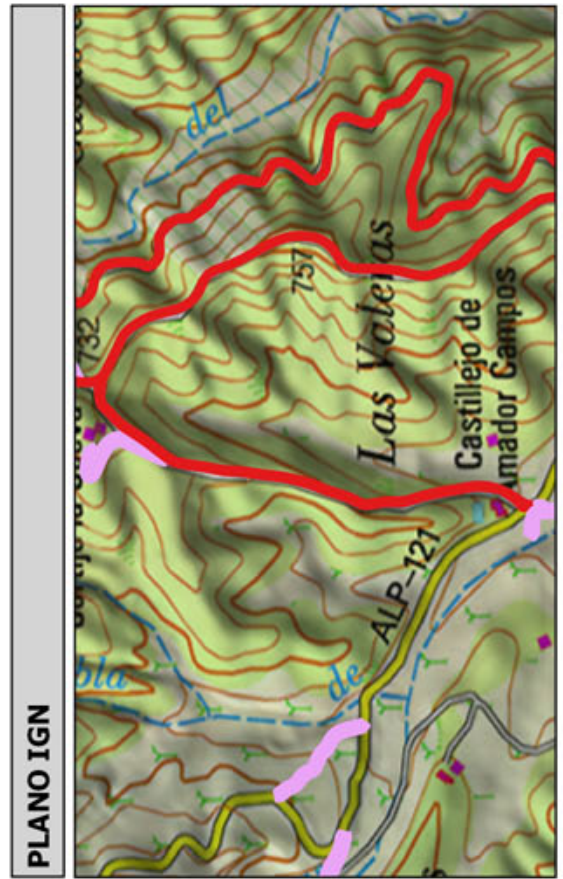
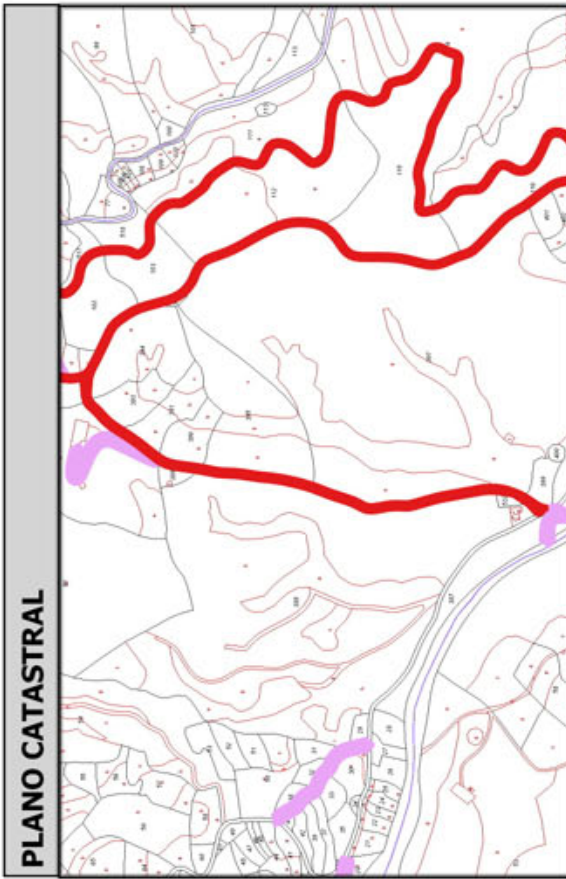
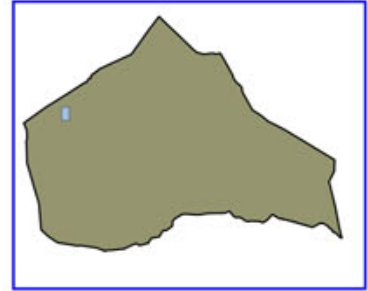
Código Seguro De Verificación:	goE/Bejo3JHkKUaSY8kFYw==	Estado	Fecha y hora
Firmado Por	Concepcion Pajarón Fernandez - Secretario/a Ayuntamiento Huercal Overa	Firmado	21/06/2016 13:56:18
Observaciones		Página	188/250
Url De Verificación	https://ov.dipalme.org/verifirmav2/		





Inventario municipal de caminos

IDENTIFICACIÓN	
Camino 0609058	Orden Inventario
Nombre CAMINO SIN NOMBRE	189
Referencia catastral 04053A00609058	
Referencias catastrales afectadas:	
Epigrafe: INMUEBLES	Calificación: DOMINIO
Subepigrafe: CAMINOS RURALES	Uso: PUBLICO
DESCRIPCIÓN	
Longitud: 708.7805 Anchura: 5.476224 Superficie: 3881	Categoría 3
Inicio:	
Final:	
Descripción:	
Otra información:	
Camino afectado por vía pecuaria:	
Nombre vía pecuaria:	
Observaciones:	



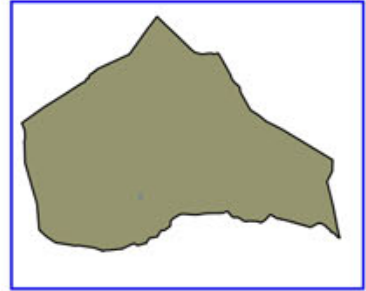
Código Seguro De Verificación:	goE/Bejo3JHkKUaSY8kFYw==	Estado	Fecha y hora
Firmado Por	Concepcion Pajarón Fernandez - Secretario/a Ayuntamiento Huercal Overa	Firmado	21/06/2016 13:56:18
Observaciones		Página	189/250
Url De Verificación	https://ov.dipalme.org/verifirmav2/		





Inventario municipal de caminos

IDENTIFICACIÓN	
Camino 6209056	Orden Inventario 190
Nombre CAMINO SIN NOMBRE	
Referencia catastral 04053A06209056	
Referencias catastrales afectadas:	
Epigrafe: INMUEBLES	Calificación: DOMINIO
Subepigrafe: CAMINOS RURALES	Uso: PUBLICO
DESCRIPCIÓN	
Longitud: 651.8948 Anchura: 5.953562 Superficie: 3881	Categoría 3
Inicio:	
Final:	
Descripción:	
Otra información:	
Camino afectado por vía pecuaria:	
Nombre vía pecuaria:	
Observaciones:	



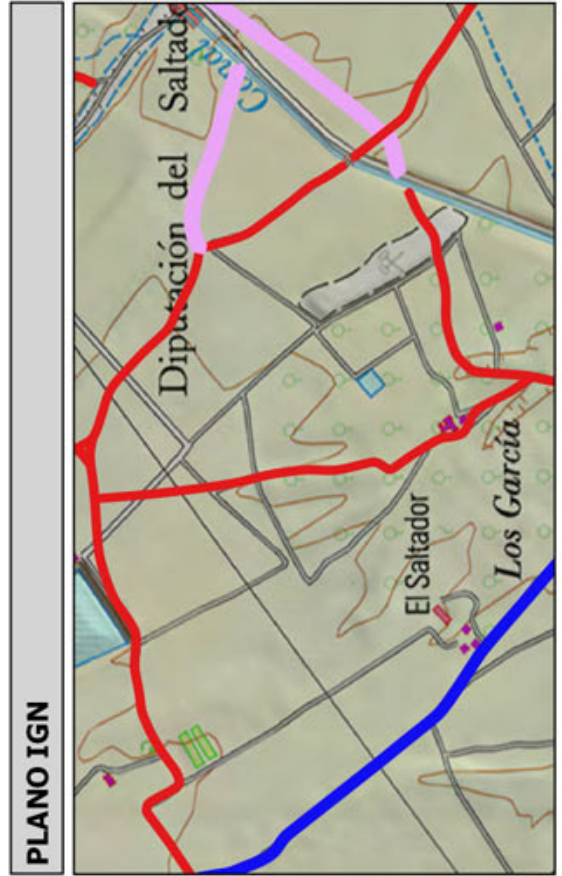
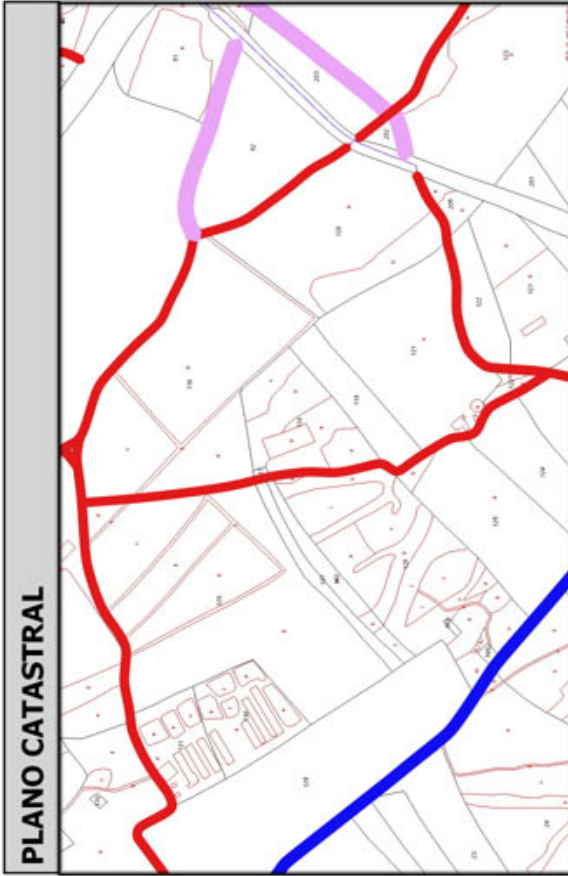
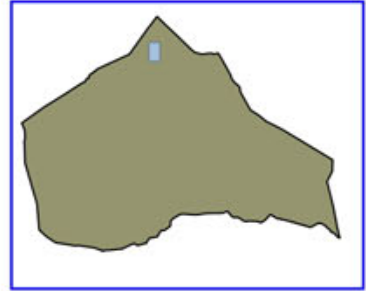
Código Seguro De Verificación:	goE/Bejo3JHkkUaSY8kFYw==	Estado	Fecha y hora
Firmado Por	Concepcion Pajarón Fernandez - Secretario/a Ayuntamiento Huercal Overa	Firmado	21/06/2016 13:56:18
Observaciones		Página	190/250
Url De Verificación	https://ov.dipalme.org/verifirmav2/		





Inventario municipal de caminos

IDENTIFICACIÓN	
Camino 1809017	Orden Inventario
Nombre CAMINO SIN NOMBRE	191
Referencia catastral 04053A01809017	
Referencias catastrales afectadas:	
Epigrafe: INMUEBLES	Calificación: DOMINIO
Subepigrafe: CAMINOS RURALES	Uso: PUBLICO
DESCRIPCIÓN	
Longitud: 962.0685 Anchura: 4.016368 Superficie: 3864	Categoría 3
Inicio:	
Final:	
Descripción:	
Otra información:	
Camino afectado por vía pecuaria:	
Nombre vía pecuaria:	
Observaciones:	



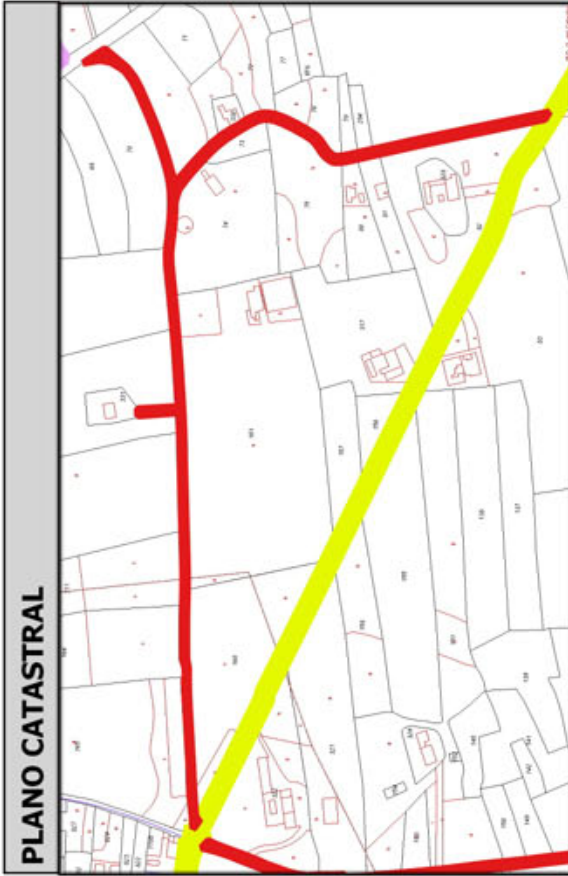
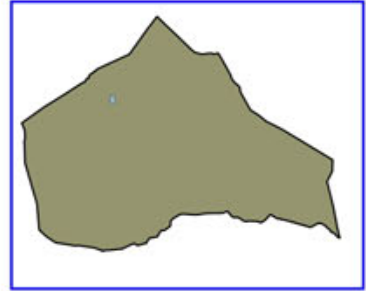
Código Seguro De Verificación:	goE/Bejo3JHkKUaSY8kFYw==	Estado	Fecha y hora
Firmado Por	Concepcion Pajarón Fernandez - Secretario/a Ayuntamiento Huercal Overa	Firmado	21/06/2016 13:56:18
Observaciones		Página	191/250
Url De Verificación	https://ov.dipalme.org/verifirmav2/		





Inventario municipal de caminos

IDENTIFICACIÓN	
Camino 0809044	Orden Inventario
Nombre CAMINO SIN NOMBRE	192
Referencia catastral 04053A00809044	
Referencias catastrales afectadas:	
Epígrafe: INMUEBLES	Calificación: DOMINIO
Subepígrafe: CAMINOS RURALES	Uso: PUBLICO
DESCRIPCIÓN	
Longitud: 977.3446f Anchura: 3.941843 Superficie: 3853	Categoría 3
Inicio:	
Final:	
Descripción:	
Otra información:	
Camino afectado por vía pecuaria:	
Nombre vía pecuaria:	
Observaciones:	



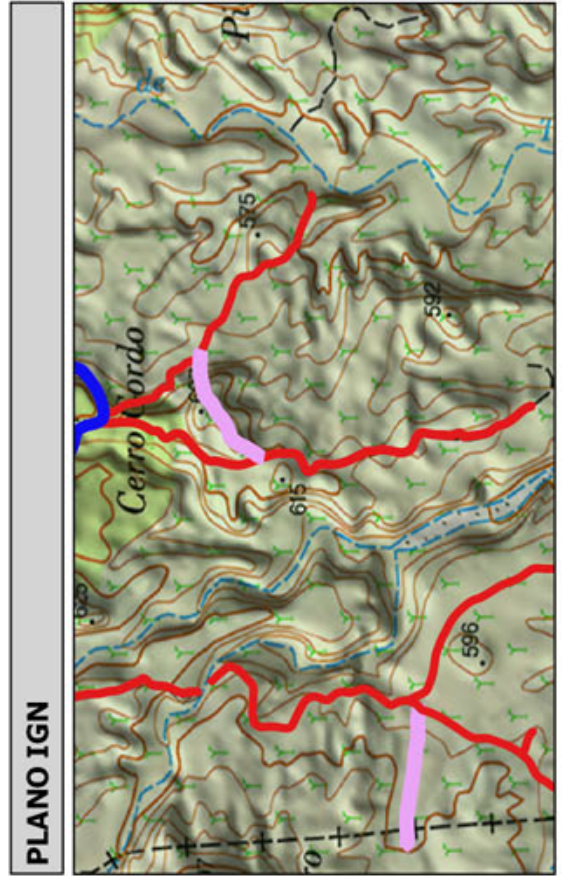
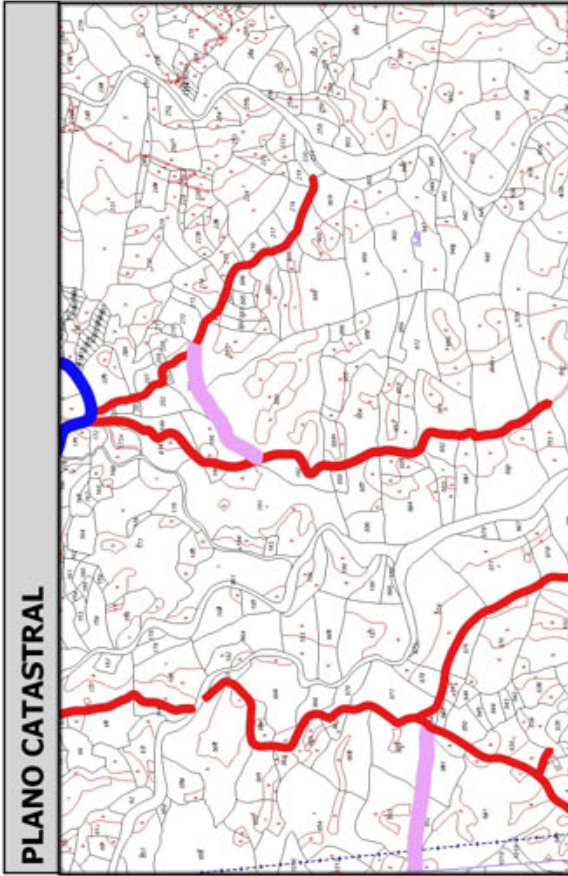
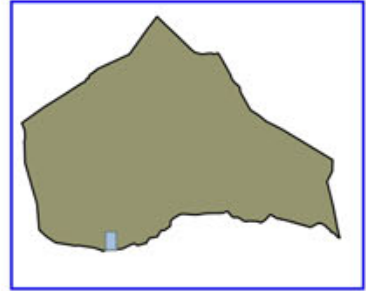
Código Seguro De Verificación:	goE/Bejo3JHkkUaSY8kFYw==	Estado	Fecha y hora
Firmado Por	Concepcion Pajarón Fernandez - Secretario/a Ayuntamiento Huercal Overa	Firmado	21/06/2016 13:56:18
Observaciones		Página	192/250
Url De Verificación	https://ov.dipalme.org/verificarmav2/		





Inventario municipal de caminos

IDENTIFICACIÓN	
Camino 4609015	Orden Inventario 193
Nombre CAMINO SIN NOMBRE	
Referencia catastral 04053A04609015	
Referencias catastrales afectadas:	
Epigrafe: INMUEBLES	Calificación: DOMINIO
Subepigrafe: CAMINOS RURALES	Uso: PUBLICO
DESCRIPCIÓN	
Longitud: 951.02664 Anchura: 4.026786 Superficie: 3830	Categoría 3
Inicio:	
Final:	
Descripción:	
Otra información:	
Camino afectado por vía pecuaria:	
Nombre vía pecuaria:	
Observaciones:	



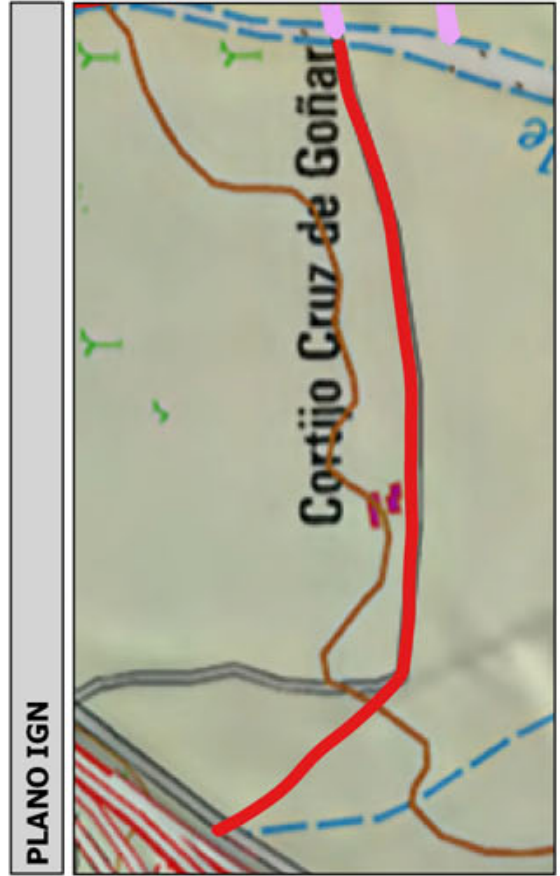
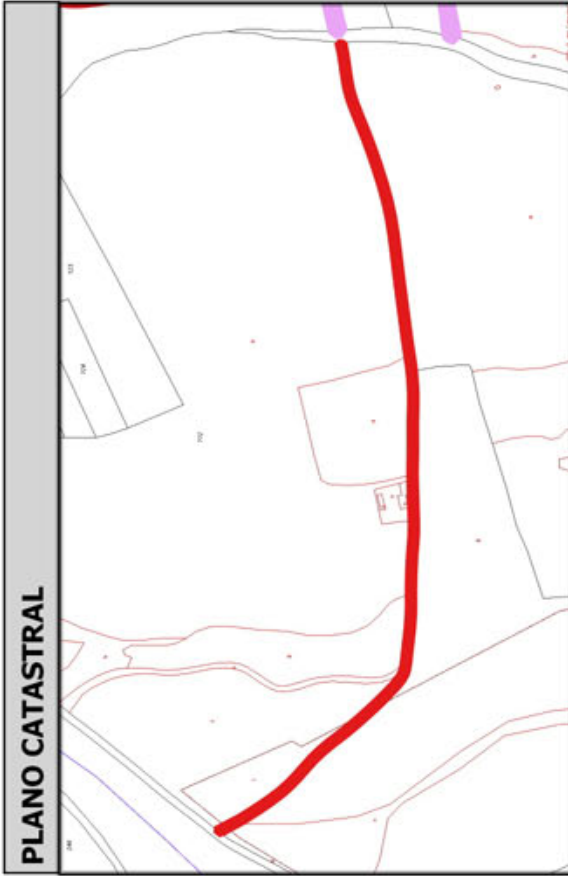
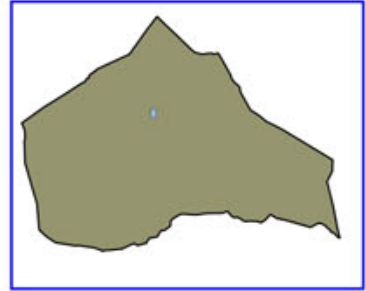
Código Seguro De Verificación:	goE/Bejo3JHkKUaSY8kFYw==	Estado	Fecha y hora
Firmado Por	Concepcion Pajarón Fernandez - Secretario/a Ayuntamiento Huercal Overa	Firmado	21/06/2016 13:56:18
Observaciones		Página	193/250
Url De Verificación	https://ov.dipalme.org/verifirmav2/		





Inventario municipal de caminos

IDENTIFICACIÓN	
Camino 1109049	Orden Inventario
Nombre CAMINO SIN NOMBRE	194
Referencia catastral 04053A01109049	
Referencias catastrales afectadas:	
Epígrafe: INMUEBLES	Calificación: DOMINIO
Subepígrafe: CAMINOS RURALES	Uso: PUBLICO
DESCRIPCIÓN	
Longitud: 796.31931 Anchura: 4.805732 Superficie: 3827	Categoría 3
Inicio:	
Final:	
Descripción:	
Otra información:	
Camino afectado por vía pecuaria:	
Nombre vía pecuaria:	
Observaciones:	



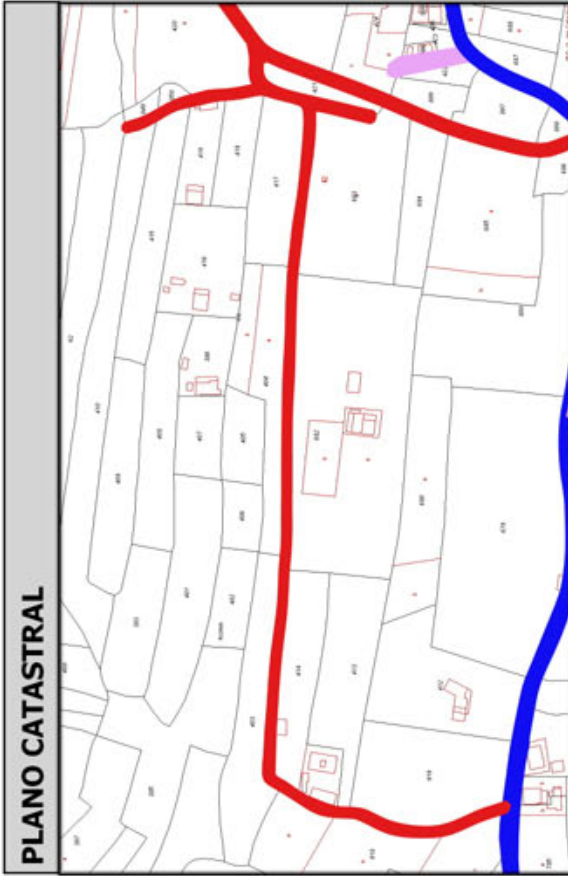
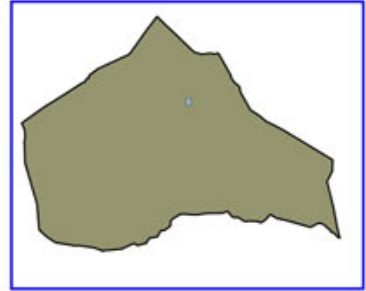
Código Seguro De Verificación:	goE/Bejo3JHkkUaSY8kFYw==	Estado	Fecha y hora
Firmado Por	Concepcion Pajarón Fernandez - Secretario/a Ayuntamiento Huercal Overa	Firmado	21/06/2016 13:56:18
Observaciones		Página	194/250
Url De Verificación	https://ov.dipalme.org/verificarmav2/		





Inventario municipal de caminos

IDENTIFICACIÓN	
Camino 2309204	Orden Inventario 195
Nombre CAMINO SIN NOMBRE	
Referencia catastral 04053A02309204	
Referencias catastrales afectadas:	
Epígrafe: INMUEBLES	Calificación: DOMINIO
Subepígrafe: CAMINOS RURALES	Uso: PUBLICO
DESCRIPCIÓN	
Longitud: 919.0201 Anchura: 4.133563 Superficie: 3799	Categoría 3
Inicio:	
Final:	
Descripción:	
Otra información:	
Camino afectado por vía pecuaria:	
Nombre vía pecuaria:	
Observaciones:	



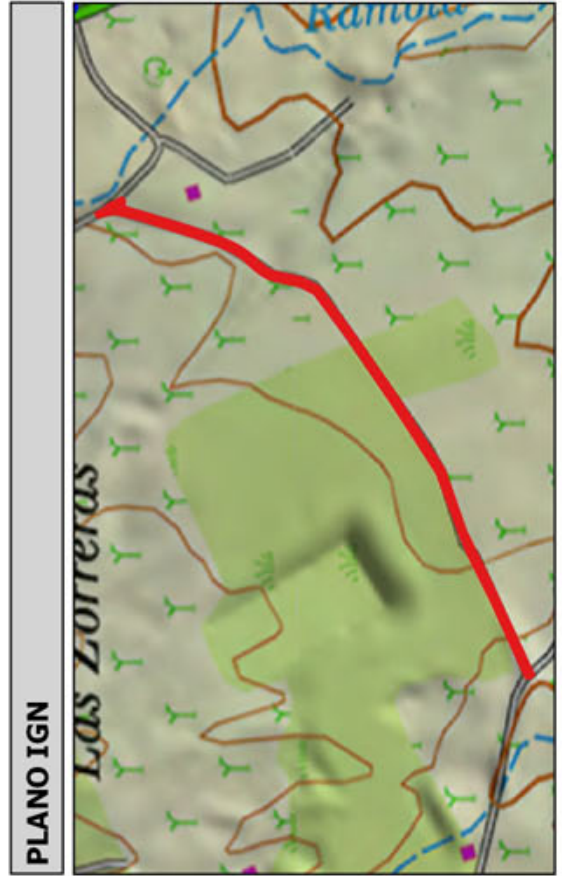
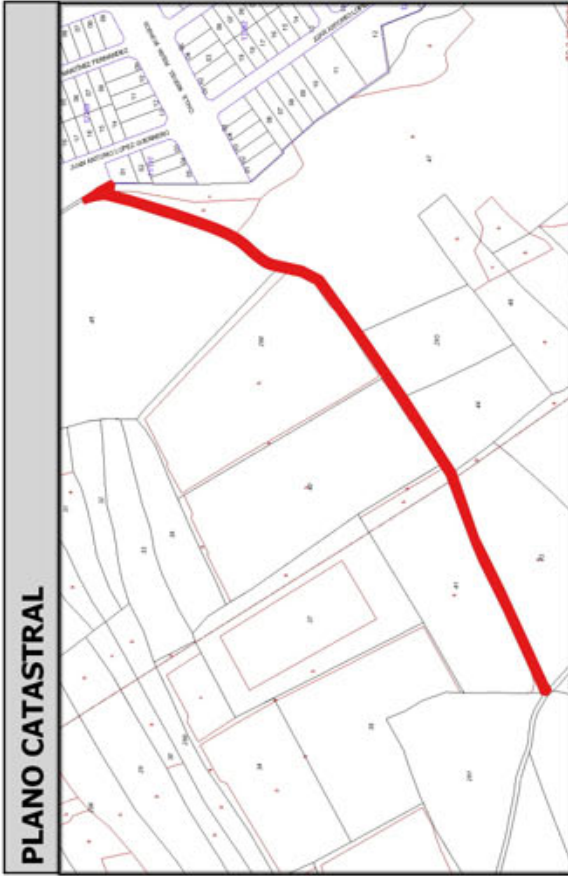
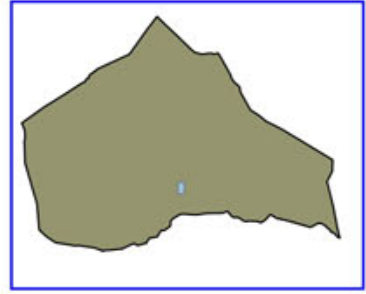
Código Seguro De Verificación:	goE/Bejo3JHkkUaSY8kFYw==	Estado	Fecha y hora
Firmado Por	Concepcion Pajarón Fernandez - Secretario/a Ayuntamiento Huercal Overa	Firmado	21/06/2016 13:56:18
Observaciones		Página	195/250
Url De Verificación	https://ov.dipalme.org/verifirmav2/		





Inventario municipal de caminos

IDENTIFICACIÓN	
Camino 3909030	Orden Inventario 196
Nombre CAMINO SIN NOMBRE	
Referencia catastral 04053A03909030	
Referencias catastrales afectadas:	
Epigrafe: INMUEBLES	Calificación: DOMINIO
Subepigrafe: CAMINOS RURALES	Uso: PUBLICO
DESCRIPCIÓN	
Longitud: 828.8606 ; Anchura: 4.562594	Superficie: 3782
Inicio:	Categoría 3
Final:	
Descripción:	
Otra información:	
Camino afectado por vía pecuaria:	
Nombre vía pecuaria:	
Observaciones:	



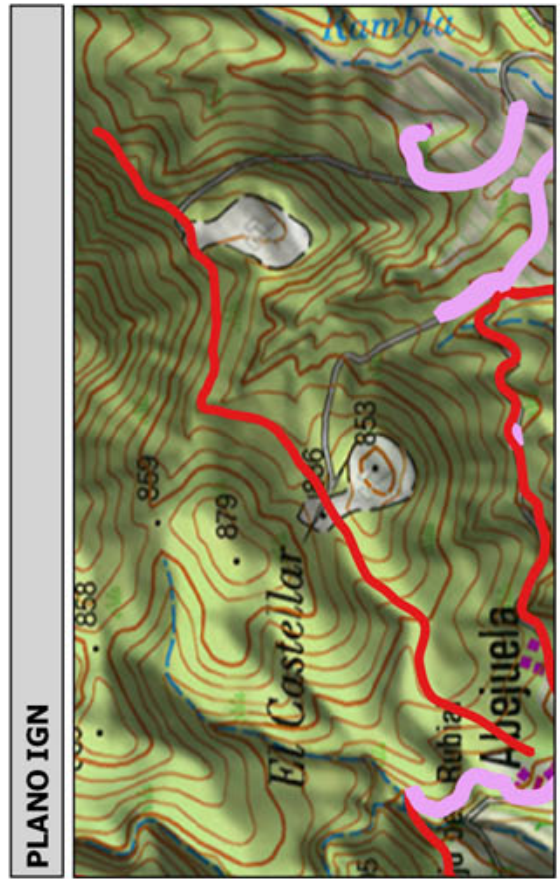
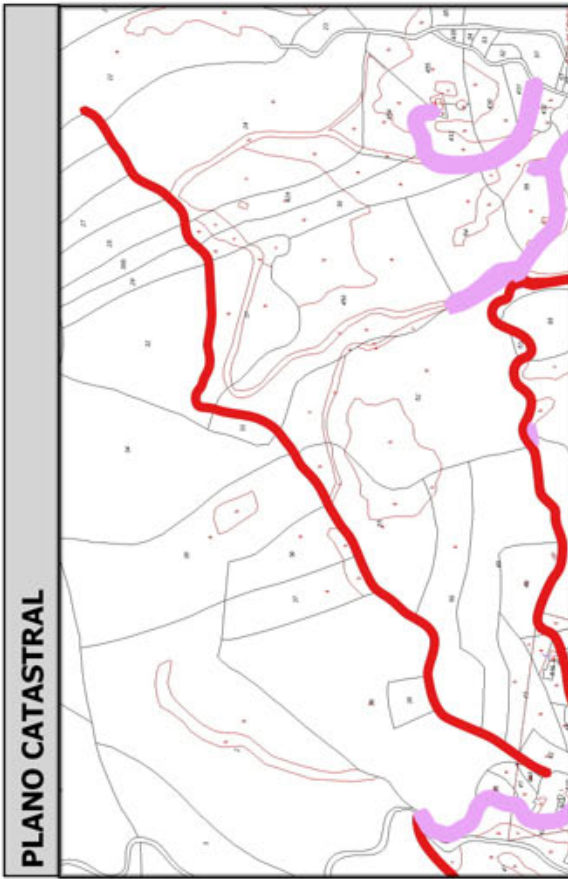
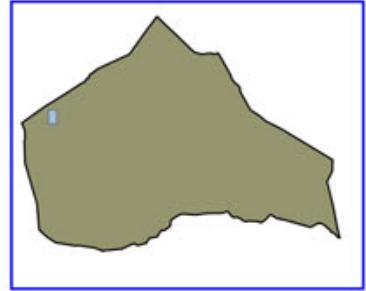
Código Seguro De Verificación:	goE/Bejo3JHkKUaSY8kFYw==	Estado	Fecha y hora
Firmado Por	Concepcion Pajarón Fernandez - Secretario/a Ayuntamiento Huercal Overa	Firmado	21/06/2016 13:56:18
Observaciones		Página	196/250
Url De Verificación	https://ov.dipalme.org/verifirmav2/		





Inventario municipal de caminos

IDENTIFICACIÓN	
Camino 0709084	Orden Inventario
Nombre CAMINO SIN NOMBRE	197
Referencia catastral 04053A00709084	
Referencias catastrales afectadas:	
Epigrafe: INMUEBLES	Calificación: DOMINIO
Subepigrafe: CAMINOS RURALES	Uso: PUBLICO
DESCRIPCIÓN	
Longitud: 1251.477 Anchura: 3.019851 Superficie: 3779	Categoría 3
Inicio:	
Final:	
Descripción:	
Otra información:	
Camino afectado por vía pecuaria:	
Nombre vía pecuaria:	
Observaciones:	



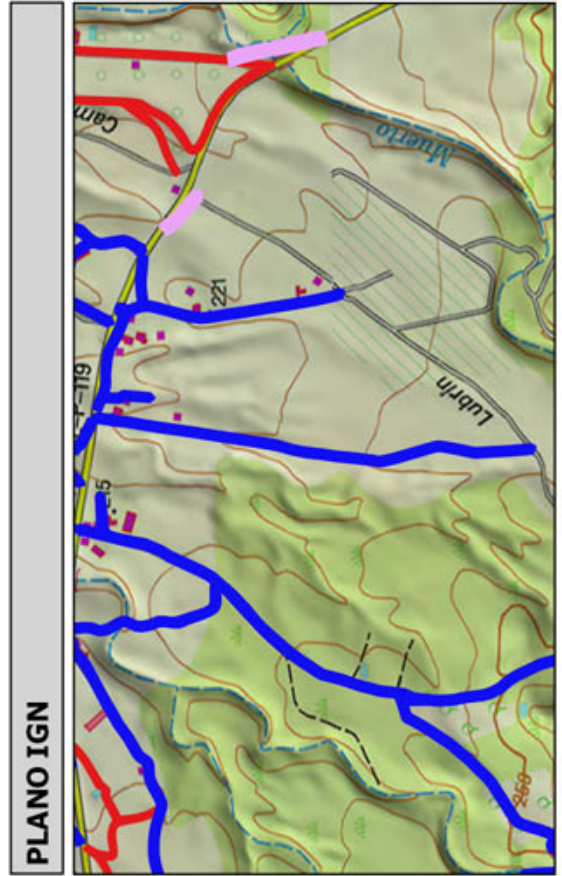
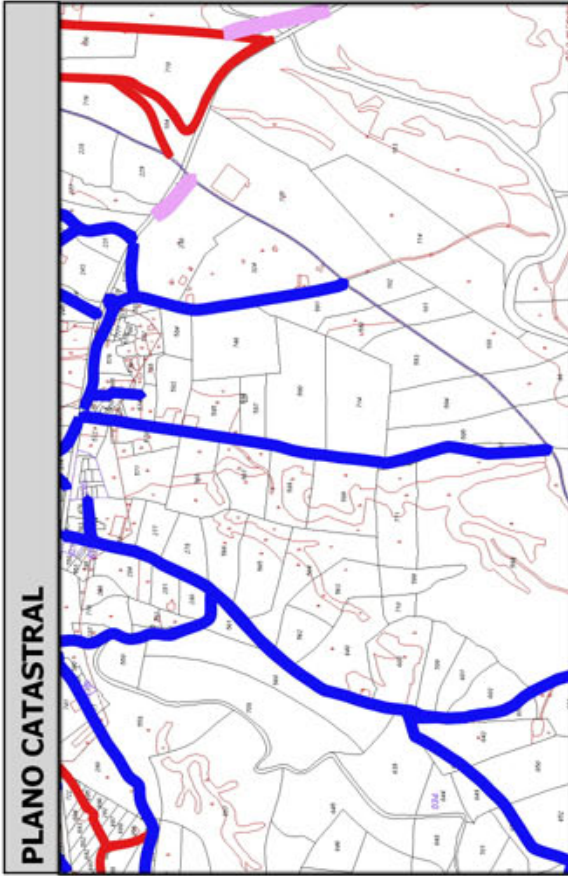
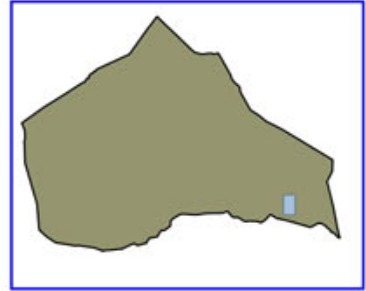
Código Seguro De Verificación:	goE/Bejo3JHkKUaSY8kFYw==	Estado	Fecha y hora
Firmado Por	Concepcion Pajarón Fernandez - Secretario/a Ayuntamiento Huercal Overa	Firmado	21/06/2016 13:56:18
Observaciones		Página	197/250
Url De Verificación	https://ov.dipalme.org/verifirmav2/		





Inventario municipal de caminos

IDENTIFICACIÓN	
Camino 3409061	Orden Inventario
Nombre CAMINO SIN NOMBRE	198
Referencia catastral 04053A03409061	
Referencias catastrales afectadas:	
Epigrafe: INMUEBLES	Calificación: DOMINIO
Subepigrafe: CAMINOS RURALES	Uso: PUBLICO
DESCRIPCIÓN	
Longitud: 951.2750; Anchura: 3.955291	Superficie: 3763
Inicio:	Categoría 2
Final:	
Descripción:	
Otra información:	
Camino afectado por vía pecuaria:	
Nombre vía pecuaria:	
Observaciones:	



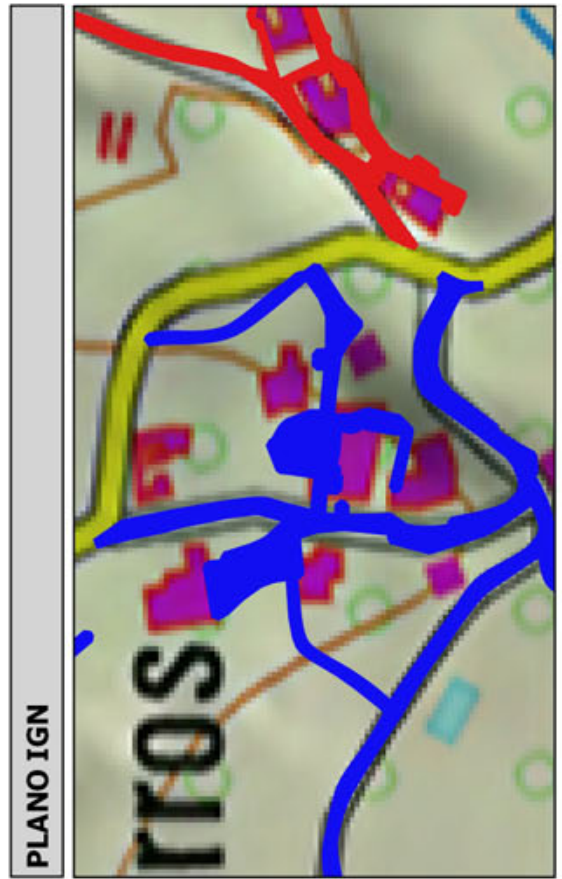
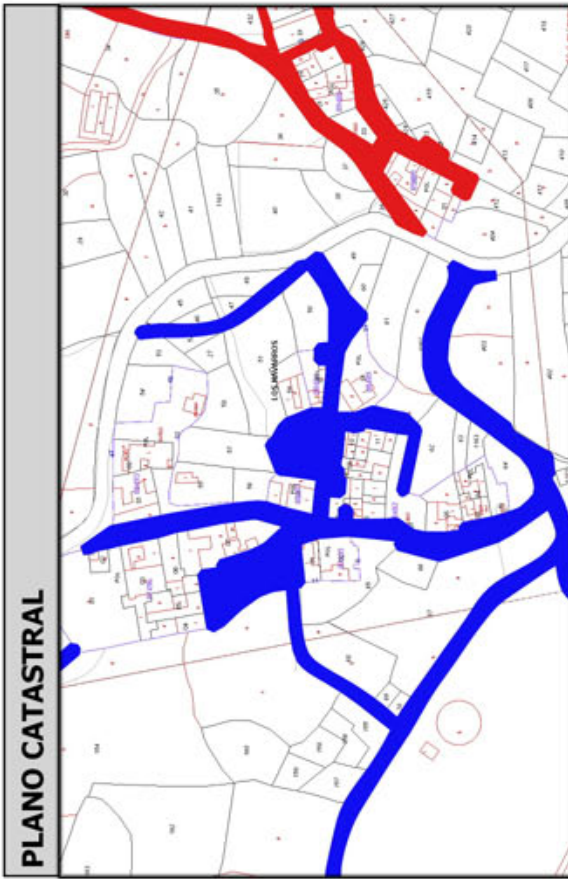
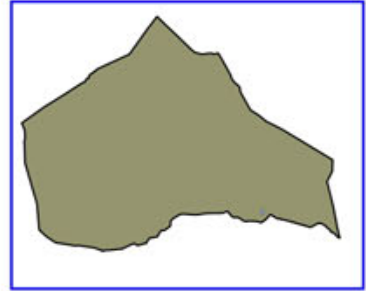
Código Seguro De Verificación:	goE/Bejo3JHkKUaSY8kFYw==	Estado	Fecha y hora
Firmado Por	Concepcion Pajarón Fernandez - Secretario/a Ayuntamiento Huercal Overa	Firmado	21/06/2016 13:56:18
Observaciones		Página	198/250
Url De Verificación	https://ov.dipalme.org/verificarmav2/		





Inventario municipal de caminos

IDENTIFICACIÓN	
Camino 3509040	Orden Inventario 199
Nombre CALLES LOS NAVARROS	
Referencia catastral 04053A03509040	
Referencias catastrales afectadas:	
Epígrafe: INMUEBLES	Calificación: DOMINIO
Subepígrafe: CAMINOS RURALES	Uso: PUBLICO
DESCRIPCIÓN	
Longitud: 534.7230 Anchura: 7.025639 Superficie: 3757	Categoría 2
Inicio:	
Final:	
Descripción:	
Otra información:	
Camino afectado por vía pecuaria:	
Nombre vía pecuaria:	
Observaciones:	



Código Seguro De Verificación:	goE/Bejo3JHkKUaSY8kFYw==	Estado	Fecha y hora
Firmado Por	Concepcion Pajarón Fernandez - Secretario/a Ayuntamiento Huercal Overa	Firmado	21/06/2016 13:56:18
Observaciones		Página	199/250
Url De Verificación	https://ov.dipalme.org/verifirmav2/		

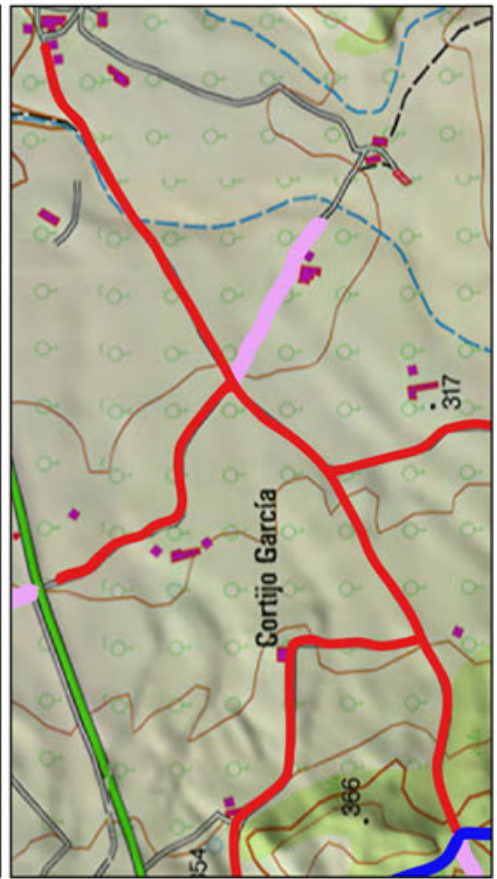




PLANO CATASTRAL



PLANO IGN



Inventario municipal de caminos

IDENTIFICACIÓN

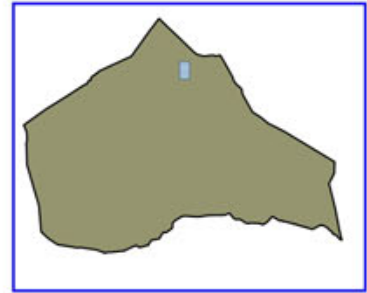
Camino	2409030	Orden Inventario	200
Nombre	CAMINO SIN NOMBRE		
Referencia catastral	04053A02409030		
Referencias catastrales afectadas:			
Epígrafe:	INMUEBLES	Calificación:	DOMINIO
Subepígrafe:	CAMINOS RURALES	Uso:	PUBLICO

DESCRIPCIÓN

Longitud:	1608.505	Anchura:	2.320493	Superficie:	3733	Categoría	3
Inicio:							
Final:							
Descripción:							

Otra información:

Camino afectado por vía pecuaria:
Nombre vía pecuaria:
Observaciones:



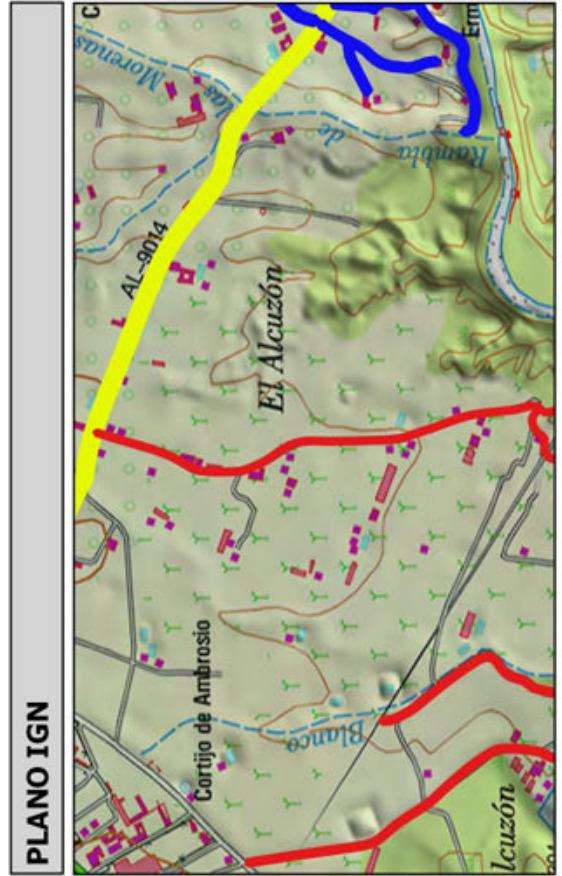
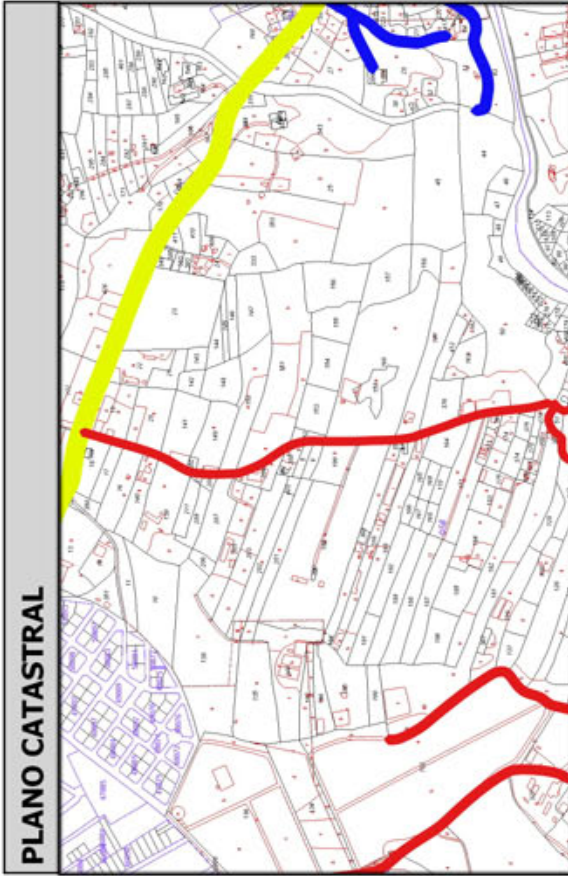
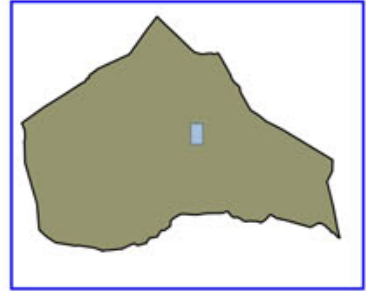
Código Seguro De Verificación:	goE/Bejo3JHkKUaSY8kFYw==	Estado	Fecha y hora
Firmado Por	Concepcion Pajarón Fernandez - Secretario/a Ayuntamiento Huercal Overa	Firmado	21/06/2016 13:56:18
Observaciones		Página	200/250
Url De Verificación	https://ov.dipalme.org/verifirmav2/		





Inventario municipal de caminos

IDENTIFICACIÓN	
Camino 5809078	Orden Inventario 201
Nombre CAMINO SIN NOMBRE	
Referencia catastral 04053A05809078	
Referencias catastrales afectadas:	
Epigrafe: INMUEBLES	Calificación: DOMINIO
Subepigrafe: CAMINOS RURALES	Uso: PUBLICO
DESCRIPCIÓN	
Longitud: 992.6510 Anchura: 3.749676 Superficie: 3722	Categoría 3
Inicio:	
Final:	
Descripción:	
Otra información:	
Camino afectado por vía pecuaria:	
Nombre vía pecuaria:	
Observaciones:	



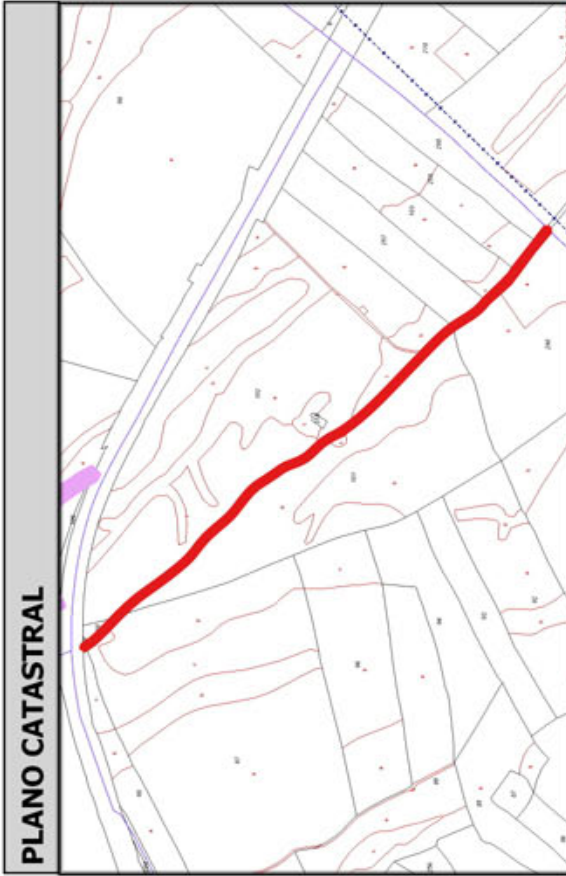
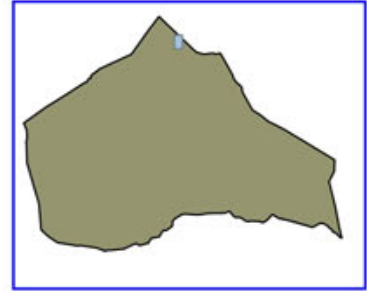
Código Seguro De Verificación:	goE/Bejo3JHkKUaSY8kFYw==	Estado	Fecha y hora
Firmado Por	Concepcion Pajarón Fernandez - Secretario/a Ayuntamiento Huercal Overa	Firmado	21/06/2016 13:56:18
Observaciones		Página	201/250
Url De Verificación	https://ov.dipalme.org/verifirmav2/		





Inventario municipal de caminos

IDENTIFICACIÓN	
Camino 2409043	Orden Inventario 202
Nombre CAMINO SIN NOMBRE	
Referencia catastral 04053A02409043	
Referencias catastrales afectadas:	
Epigrafe: INMUEBLES	Calificación: DOMINIO
Subepigrafe: CAMINOS RURALES	Uso: PUBLICO
DESCRIPCIÓN	
Longitud: 856.1162 Anchura: 4.308545 Superficie: 3689	Categoría 3
Inicio:	
Final:	
Descripción:	
Otra información:	
Camino afectado por vía pecuaria:	
Nombre vía pecuaria:	
Observaciones:	



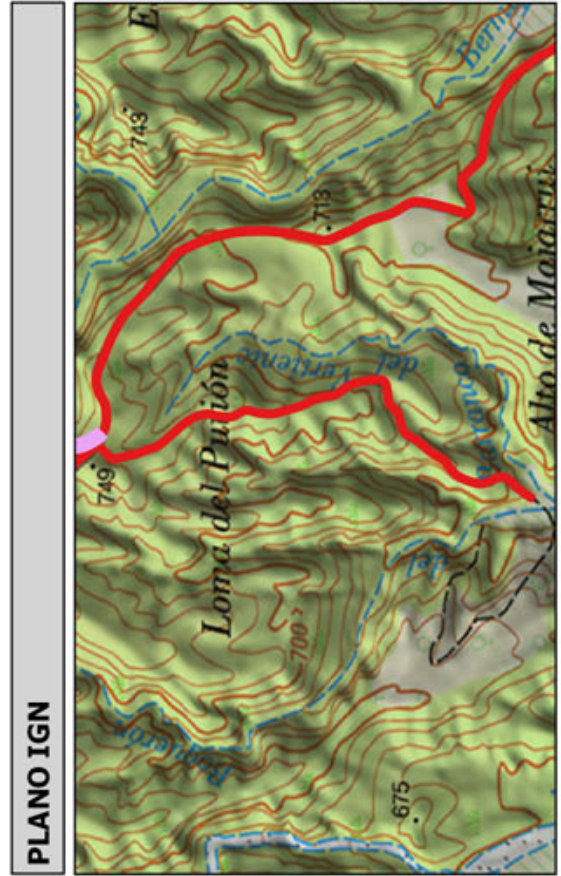
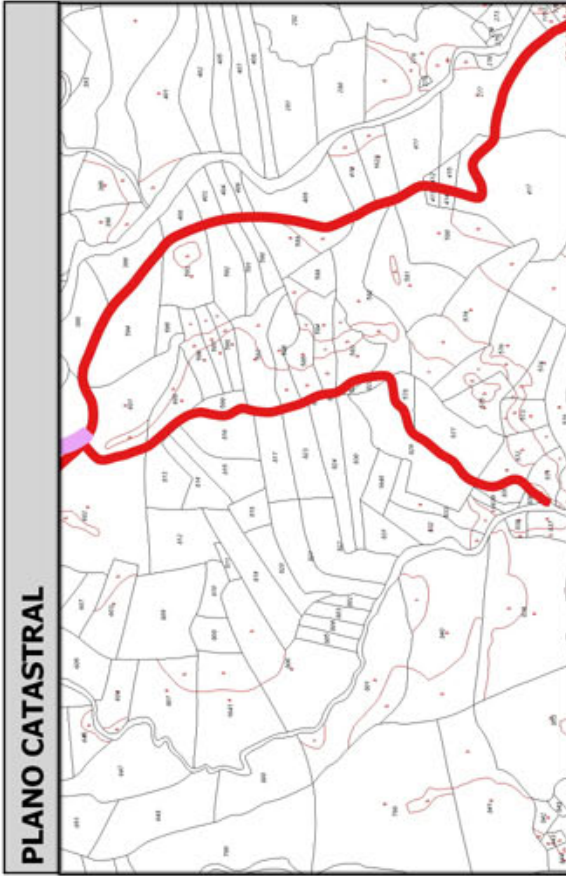
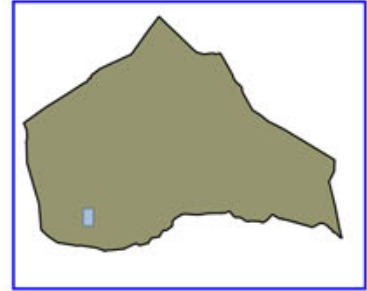
Código Seguro De Verificación:	goE/Bejo3JHkKUaSY8kFYw==	Estado	Fecha y hora
Firmado Por	Concepcion Pajarón Fernandez - Secretario/a Ayuntamiento Huercal Overa	Firmado	21/06/2016 13:56:18
Observaciones		Página	202/250
Url De Verificación	https://ov.dipalme.org/verifirmav2/		





Inventario municipal de caminos

IDENTIFICACIÓN	
Camino 4909111	Orden Inventario
Nombre CAMINO SIN NOMBRE	203
Referencia catastral 04053A04909111	
Referencias catastrales afectadas:	
Epigrafe: INMUEBLES	Calificación: DOMINIO
Subepigrafe: CAMINOS RURALES	Uso: PUBLICO
DESCRIPCIÓN	
Longitud: 969.8933 Anchura: 3.769912 Superficie: 3656	Categoría 3
Inicio:	
Final:	
Descripción:	
Otra información:	
Camino afectado por vía pecuaria:	
Nombre vía pecuaria:	
Observaciones:	



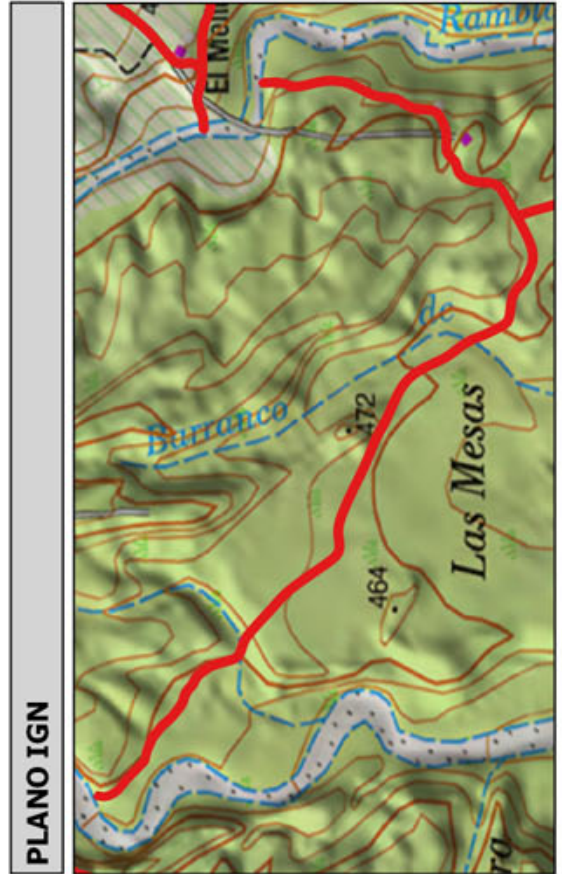
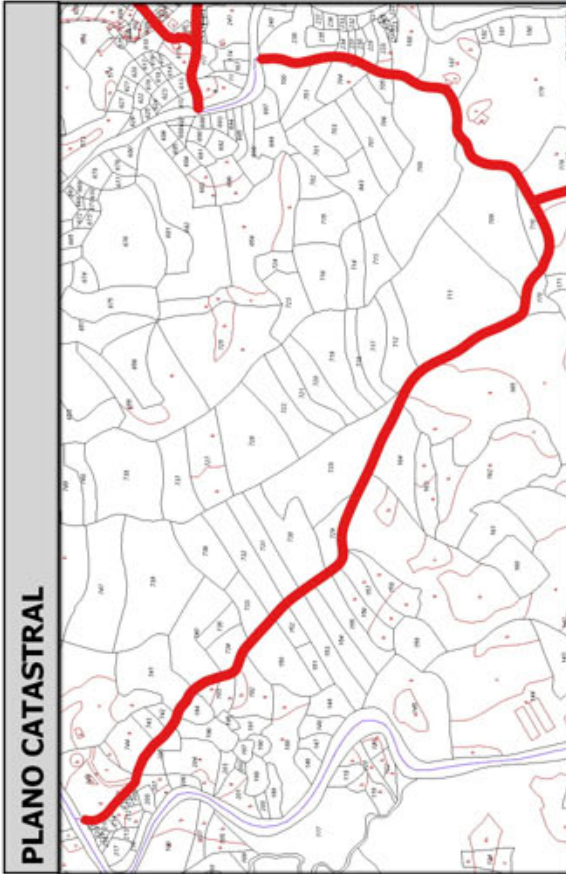
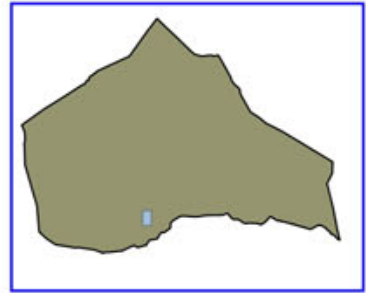
Código Seguro De Verificación:	goE/Bejo3JHkKUaSY8kFYw==	Estado	Fecha y hora
Firmado Por	Concepcion Pajarón Fernandez - Secretario/a Ayuntamiento Huercal Overa	Firmado	21/06/2016 13:56:18
Observaciones		Página	203/250
Url De Verificación	https://ov.dipalme.org/verifirmav2/		





Inventario municipal de caminos

IDENTIFICACIÓN	
Camino 4409049	Orden Inventario 204
Nombre CAMINO SIN NOMBRE	
Referencia catastral 04053A04409049	
Referencias catastrales afectadas:	
Epígrafe: INMUEBLES	Calificación: DOMINIO
Subepígrafe: CAMINOS RURALES	Uso: PUBLICO
DESCRIPCIÓN	
Longitud: 1727.019 Anchura: 2.105815 Superficie: 3637	
Categoría 3	
Inicio:	
Final:	
Descripción:	
Otra información:	
Camino afectado por vía pecuaria:	
Nombre vía pecuaria:	
Observaciones:	



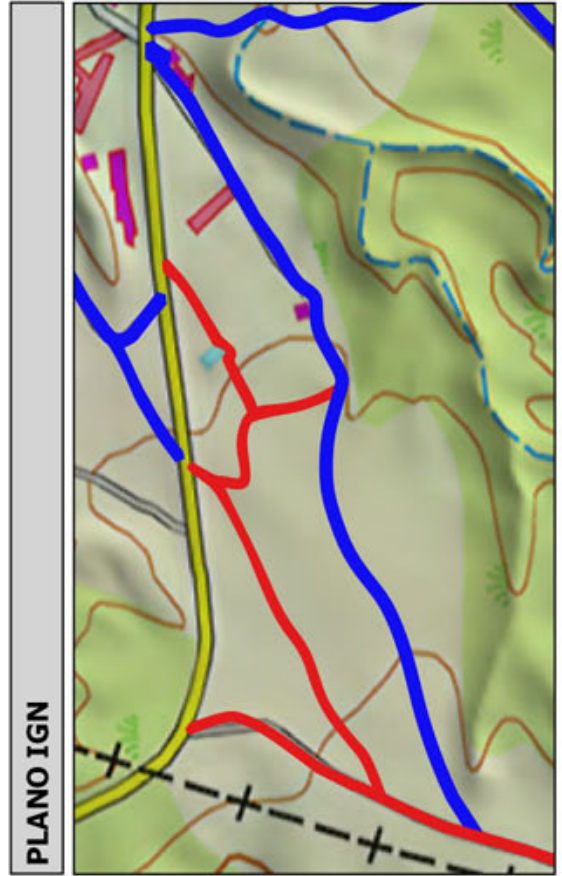
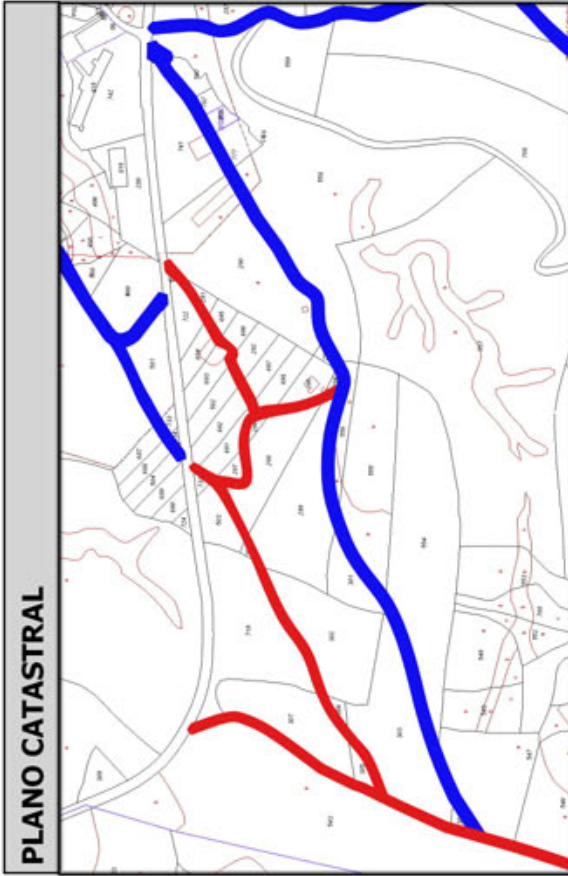
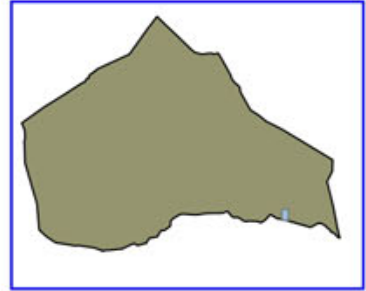
Código Seguro De Verificación:	goE/Bejo3JHkkUaSY8kFYw==	Estado	Fecha y hora
Firmado Por	Concepcion Pajarón Fernandez - Secretario/a Ayuntamiento Huercal Overa	Firmado	21/06/2016 13:56:18
Observaciones		Página	204/250
Url De Verificación	https://ov.dipalme.org/verifirmav2/		





Inventario municipal de caminos

IDENTIFICACIÓN	
Camino 3409017	Orden Inventario
Nombre CAMINO SIN NOMBRE	205
Referencia catastral 04053A03409017	
Referencias catastrales afectadas:	
Epigrafe: INMUEBLES	Calificación: DOMINIO
Subepigrafe: CAMINOS RURALES	Uso: PUBLICO
DESCRIPCIÓN	
Longitud: 946.8981 ; Anchura: 3.821160	Superficie: 3618
Inicio:	Categoría 2
Final:	
Descripción:	
Otra información:	
Camino afectado por vía pecuaria:	
Nombre vía pecuaria:	
Observaciones:	



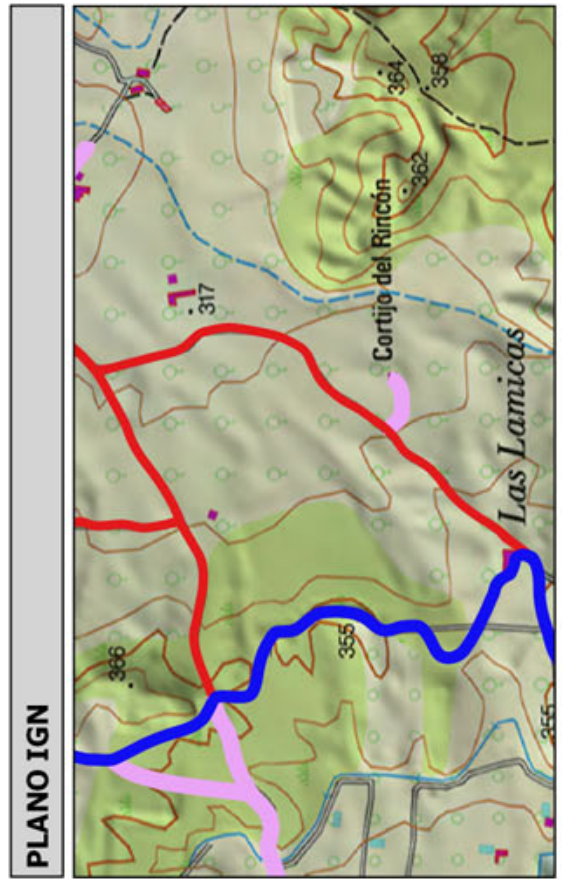
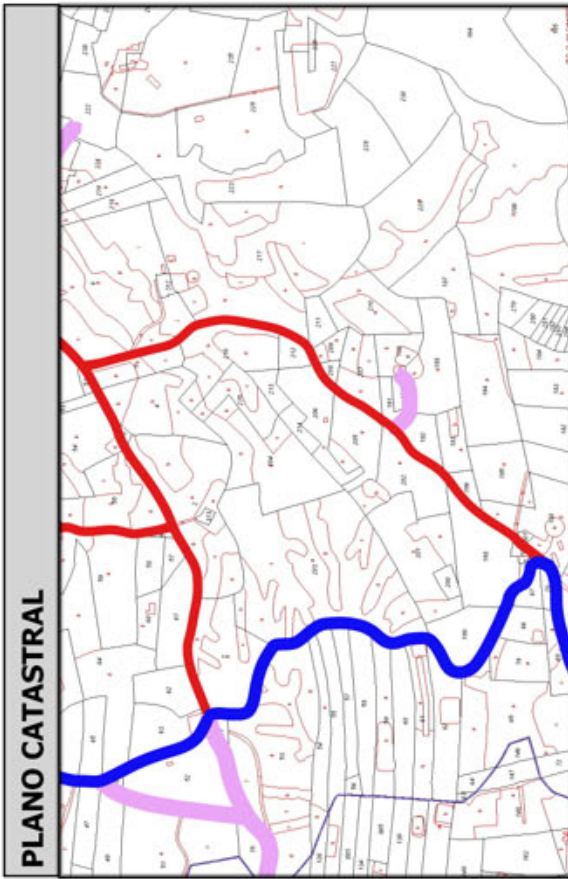
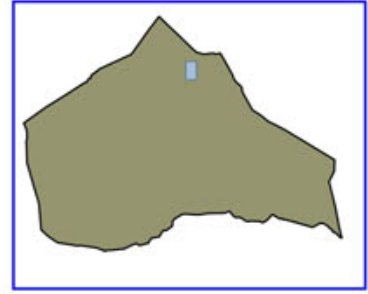
Código Seguro De Verificación:	goE/Bejo3JHkKUaSY8kFYw==	Estado	Fecha y hora
Firmado Por	Concepcion Pajarón Fernandez - Secretario/a Ayuntamiento Huercal Overa	Firmado	21/06/2016 13:56:18
Observaciones		Página	205/250
Url De Verificación	https://ov.dipalme.org/verifirmav2/		





Inventario municipal de caminos

IDENTIFICACIÓN	
Camino 2409036	Orden Inventario 206
Nombre CAMINO SIN NOMBRE	
Referencia catastral 04053A02409036	
Referencias catastrales afectadas:	
Epígrafe: INMUEBLES	Calificación: DOMINIO
Subepígrafe: CAMINOS RURALES	Uso: PUBLICO
DESCRIPCIÓN	
Longitud: 1043.719 Anchura: 3.440943 Superficie: 3591	Categoría 3
Inicio:	
Final:	
Descripción:	
Otra información:	
Camino afectado por vía pecuaria:	
Nombre vía pecuaria:	
Observaciones:	



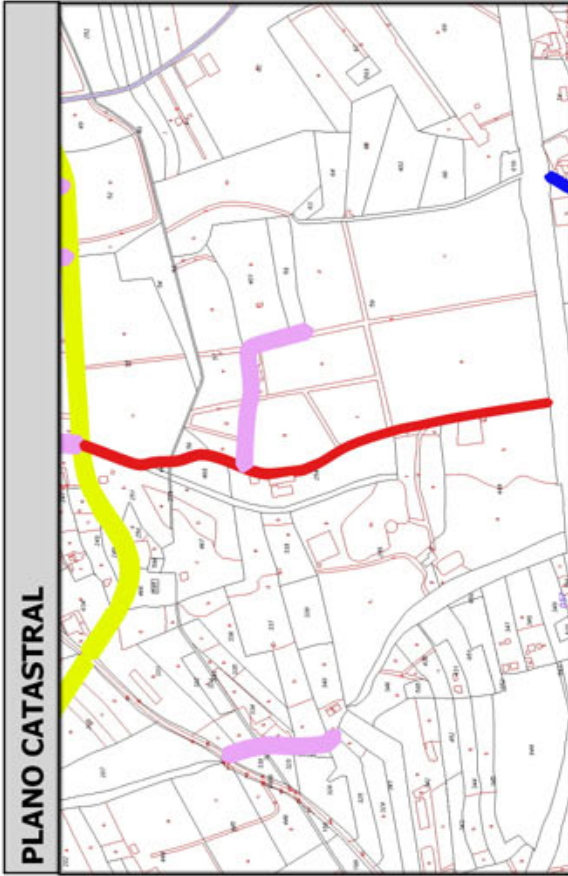
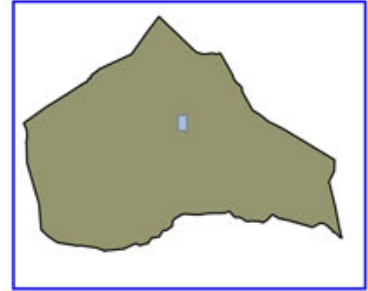
Código Seguro De Verificación:	goE/Bejo3JHkKUaSY8kFYw==	Estado	Fecha y hora
Firmado Por	Concepcion Pajarón Fernandez - Secretario/a Ayuntamiento Huercal Overa	Firmado	21/06/2016 13:56:18
Observaciones		Página	206/250
Url De Verificación	https://ov.dipalme.org/verifirmav2/		





Inventario municipal de caminos

IDENTIFICACIÓN	
Camino 5709146	Orden Inventario 207
Nombre CAMINO SIN NOMBRE	
Referencia catastral 04053A05709146	
Referencias catastrales afectadas:	
Epigrafe: INMUEBLES	Calificación: DOMINIO
Subepigrafe: CAMINOS RURALES	Uso: PUBLICO
DESCRIPCIÓN	
Longitud: 740.24831 Anchura: 4.846802 Superficie: 3588 Categoría 3	
Inicio:	
Final:	
Descripción:	
Otra información:	
Camino afectado por vía pecuaria:	
Nombre vía pecuaria:	
Observaciones:	



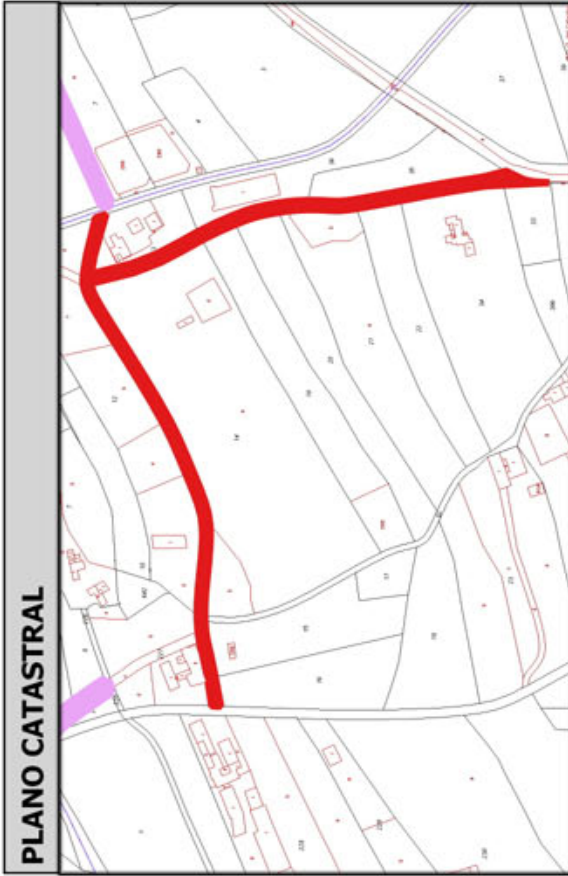
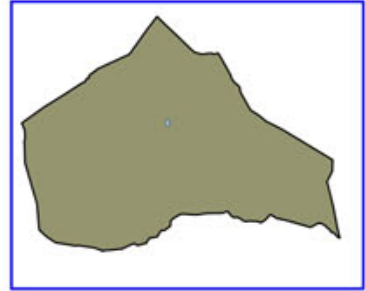
Código Seguro De Verificación:	goE/Bejo3JHkkUaSY8kFYw==	Estado	Fecha y hora
Firmado Por	Concepcion Pajarón Fernandez - Secretario/a Ayuntamiento Huercal Overa	Firmado	21/06/2016 13:56:18
Observaciones		Página	207/250
Url De Verificación	https://ov.dipalme.org/verifirmav2/		





Inventario municipal de caminos

IDENTIFICACIÓN	
Camino 5709148	Orden Inventario 208
Nombre CAMINO SIN NOMBRE	
Referencia catastral 04053A05709148	
Referencias catastrales afectadas:	
Epigrafe: INMUEBLES	Calificación: DOMINIO
Subepigrafe: CAMINOS RURALES	Uso: PUBLICO
DESCRIPCIÓN	
Longitud: 655.8691 Anchura: 5.468777 Superficie: 3587	Categoría 3
Inicio:	
Final:	
Descripción:	
Otra información:	
Camino afectado por vía pecuaria:	
Nombre vía pecuaria:	
Observaciones:	



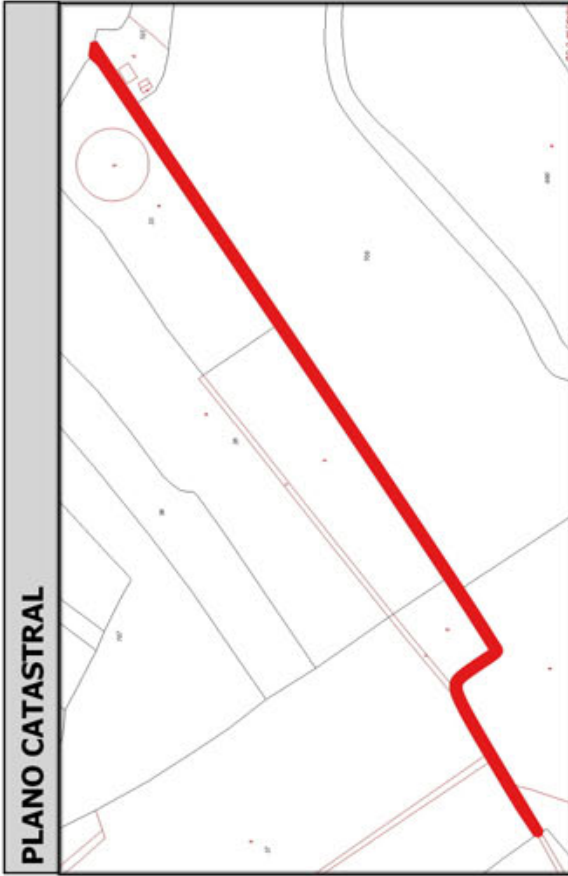
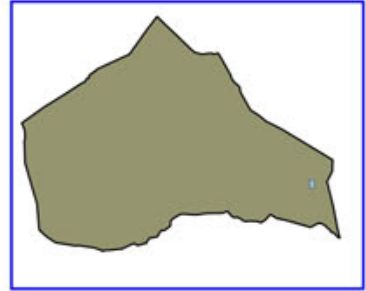
Código Seguro De Verificación:	goE/Bejo3JHkKUaSY8kFYw==	Estado	Fecha y hora
Firmado Por	Concepcion Pajarón Fernandez - Secretario/a Ayuntamiento Huercal Overa	Firmado	21/06/2016 13:56:18
Observaciones		Página	208/250
Url De Verificación	https://ov.dipalme.org/verifirmav2/		





Inventario municipal de caminos

IDENTIFICACIÓN	
Camino 3309030	Orden Inventario
Nombre CAMINO SIN NOMBRE	209
Referencia catastral 04053A03309030	
Referencias catastrales afectadas:	
Epigrafe: INMUEBLES	Calificación: DOMINIO
Subepigrafe: CAMINOS RURALES	Uso: PUBLICO
DESCRIPCIÓN	
Longitud: 766.9044 ; Anchura: 4.648127	Superficie: 3565
Inicio:	Categoría 3
Final:	
Descripción:	
Otra información:	
Camino afectado por vía pecuaria:	
Nombre vía pecuaria:	
Observaciones:	



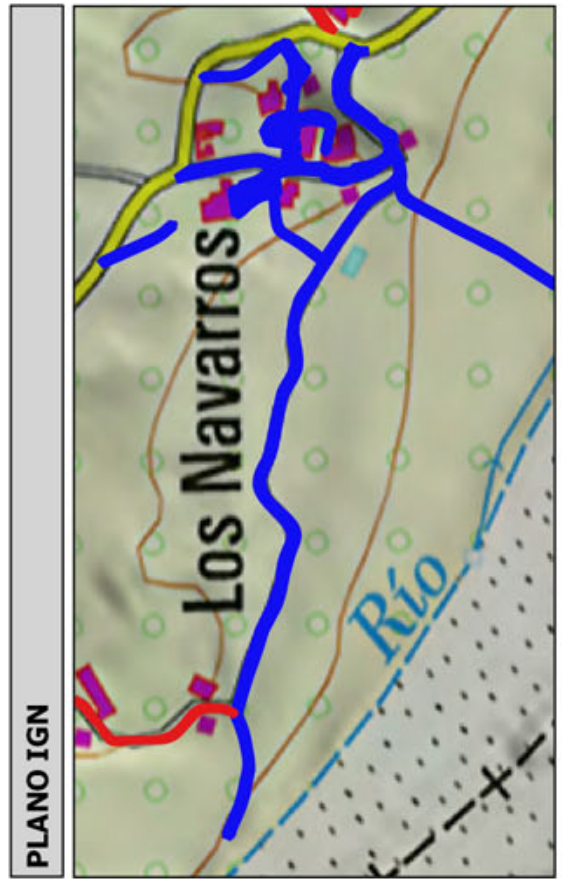
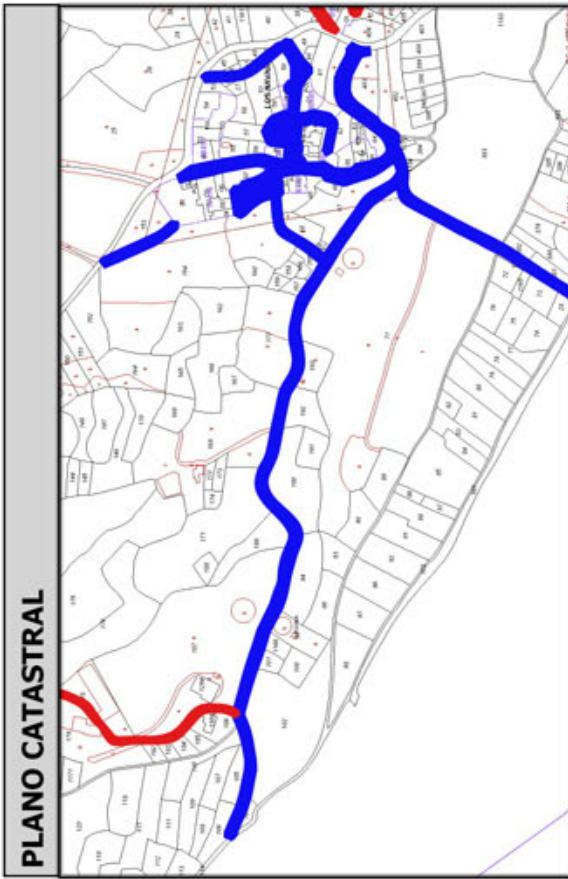
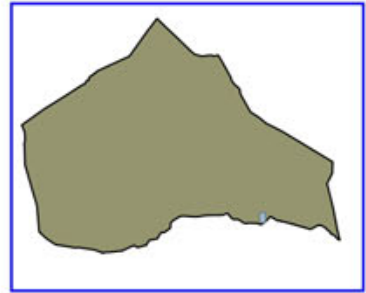
Código Seguro De Verificación:	goE/Bejo3JHkKUaSY8kFYw==	Estado	Fecha y hora
Firmado Por	Concepcion Pajarón Fernandez - Secretario/a Ayuntamiento Huercal Overa	Firmado	21/06/2016 13:56:18
Observaciones		Página	209/250
Url De Verificación	https://ov.dipalme.org/verifirmav2/		





Inventario municipal de caminos

IDENTIFICACIÓN	
Camino 3509043	Orden Inventario 210
Nombre Caminos Los Navarros	
Referencia catastral 04053A03509043	
Referencias catastrales afectadas:	
Epigrafe: INMUEBLES	Calificación: DOMINIO
Subepigrafe: CAMINOS RURALES	Uso: PUBLICO
DESCRIPCIÓN	
Longitud: 882.44891 Anchura: 4.031288 Superficie: 3557	Categoría 2
Inicio:	
Final:	
Descripción:	
Otra información:	
Camino afectado por vía pecuaria:	
Nombre vía pecuaria:	
Observaciones:	



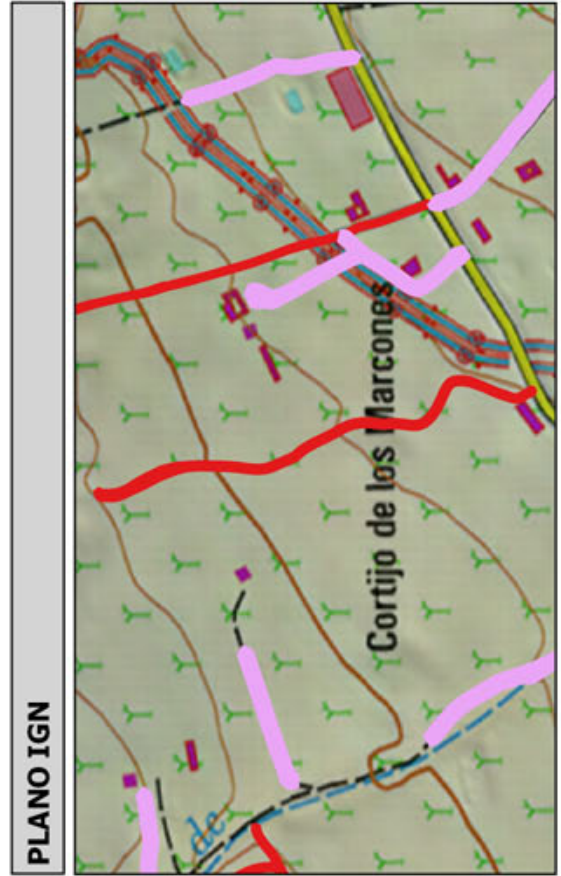
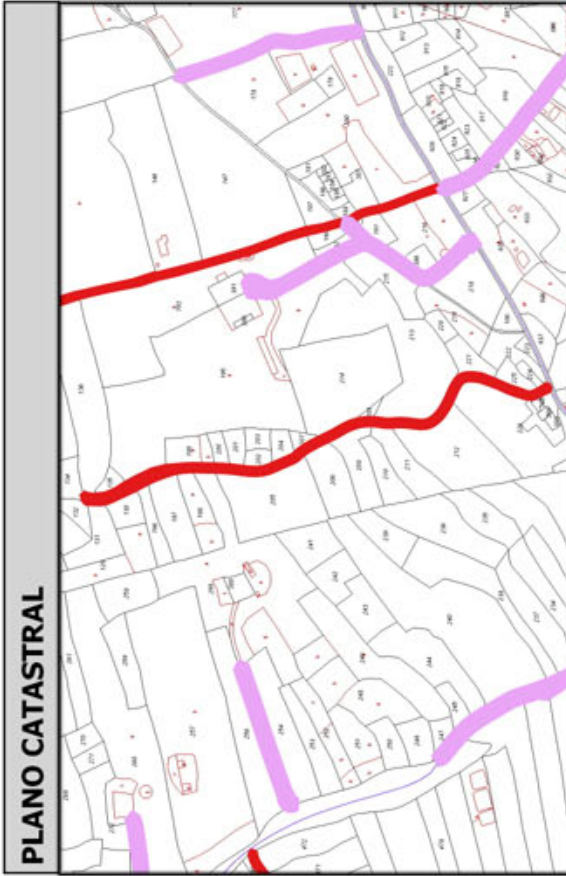
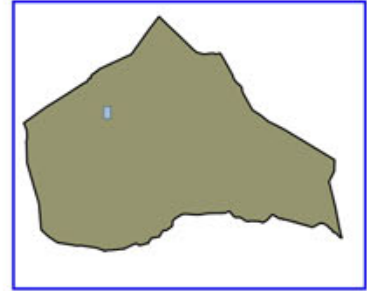
Código Seguro De Verificación:	goE/Bejo3JHkkUaSY8kFYw==	Estado	Fecha y hora
Firmado Por	Concepcion Pajarón Fernandez - Secretario/a Ayuntamiento Huercal Overa	Firmado	21/06/2016 13:56:18
Observaciones		Página	210/250
Url De Verificación	https://ov.dipalme.org/verificarmav2/		





Inventario municipal de caminos

IDENTIFICACIÓN	
Camino 0509046	Orden Inventario 211
Nombre CAMINO SIN NOMBRE	
Referencia catastral 04053A00509046	
Referencias catastrales afectadas:	
Epígrafe: INMUEBLES	Calificación: DOMINIO
Subepígrafe: CAMINOS RURALES	Uso: PUBLICO
DESCRIPCIÓN	
Longitud: 624.5048 Anchura: 5.694328 Superficie: 3556	Categoría 3
Inicio:	
Final:	
Descripción:	
Otra información:	
Camino afectado por vía pecuaria:	
Nombre vía pecuaria:	
Observaciones:	



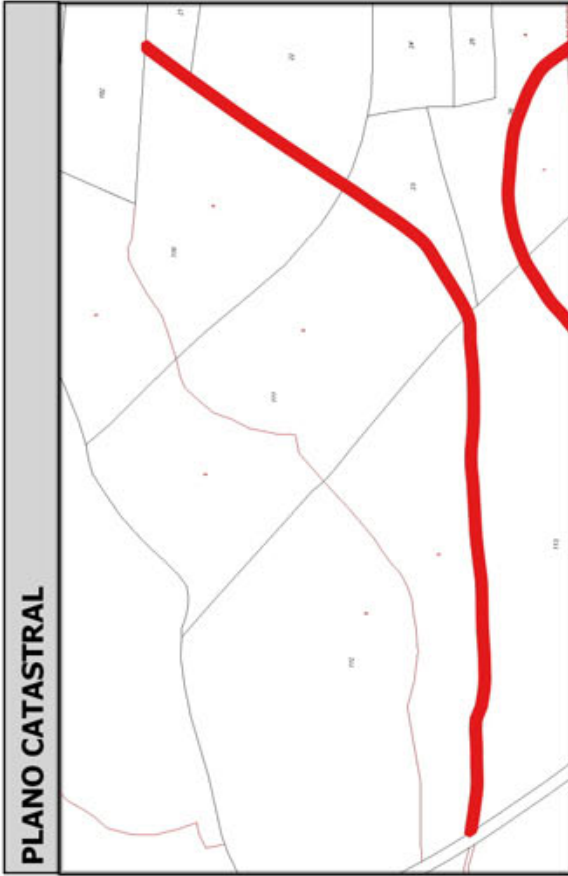
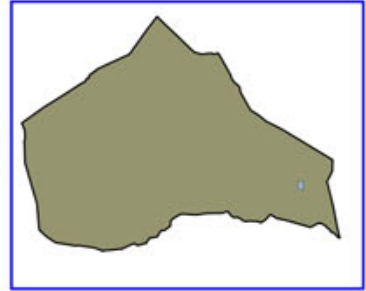
Código Seguro De Verificación:	goE/Bejo3JHkKUaSY8kFYw==	Estado	Fecha y hora
Firmado Por	Concepcion Pajarón Fernandez - Secretario/a Ayuntamiento Huercal Overa	Firmado	21/06/2016 13:56:18
Observaciones		Página	211/250
Url De Verificación	https://ov.dipalme.org/verificarmav2/		





Inventario municipal de caminos

IDENTIFICACIÓN	
Camino 3309033	Orden Inventario 212
Nombre CAMINO SIN NOMBRE	
Referencia catastral 04053A03309033	
Referencias catastrales afectadas:	
Epigrafe: INMUEBLES	Calificación: DOMINIO
Subepigrafe: CAMINOS RURALES	Uso: PUBLICO
DESCRIPCIÓN	
Longitud: 773.4047 Anchura: 4.595073 Superficie: 3554	Categoría 3
Inicio:	
Final:	
Descripción:	
Otra información:	
Camino afectado por vía pecuaria:	
Nombre vía pecuaria:	
Observaciones:	



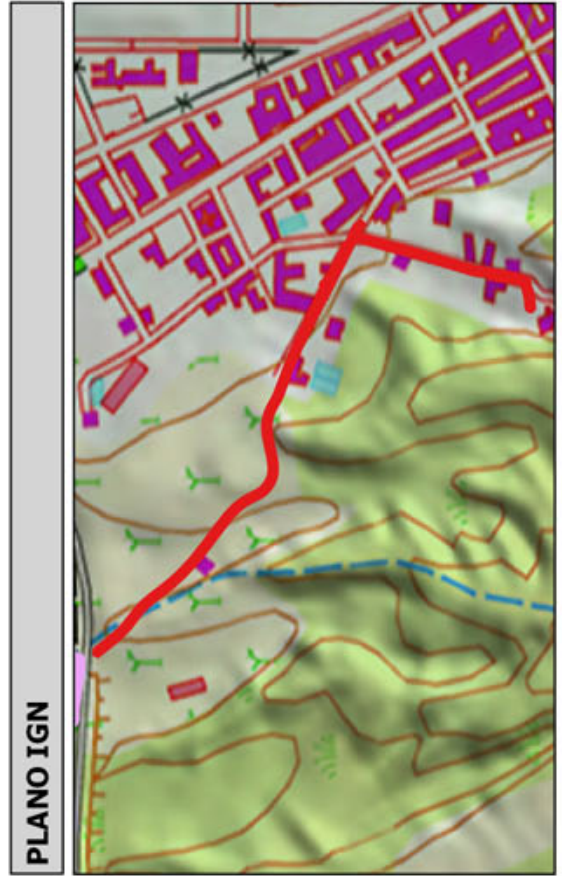
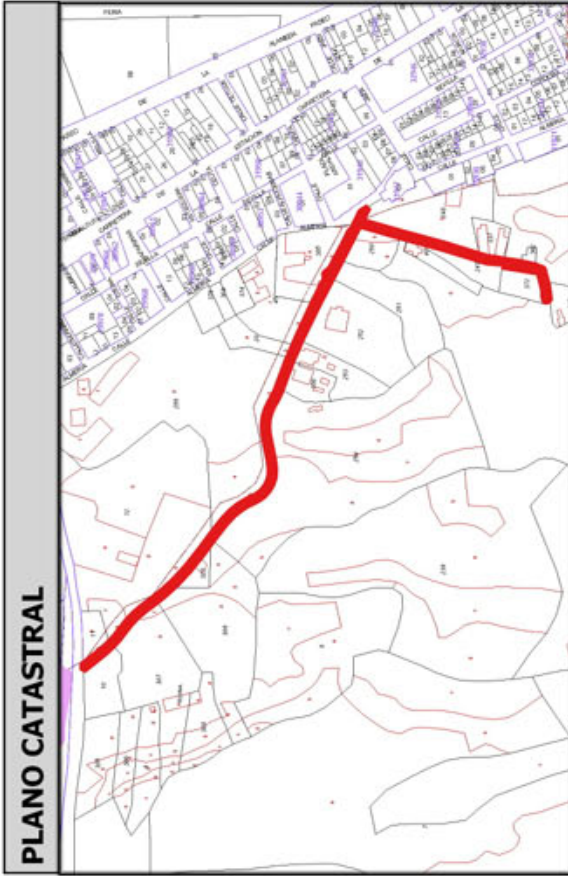
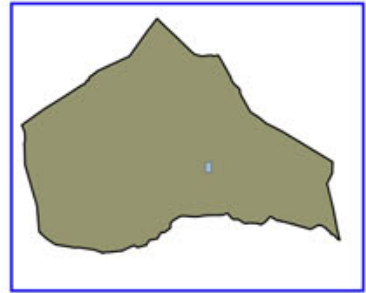
Código Seguro De Verificación:	goE/Bejo3JHkkUaSY8kFYw==	Estado	Fecha y hora
Firmado Por	Concepcion Pajarón Fernandez - Secretario/a Ayuntamiento Huercal Overa	Firmado	21/06/2016 13:56:18
Observaciones		Página	212/250
Url De Verificación	https://ov.dipalme.org/verifirmav2/		





Inventario municipal de caminos

IDENTIFICACIÓN	
Camino 3809028	Orden Inventario
Nombre CAMINO SIN NOMBRE	213
Referencia catastral 04053A03809028	
Referencias catastrales afectadas:	
Epigrafe: INMUEBLES	Calificación: DOMINIO
Subepigrafe: CAMINOS RURALES	Uso: PUBLICO
DESCRIPCIÓN	
Longitud: 794.66711 Anchura: 4.462660 Superficie: 3546	Categoría 3
Inicio:	
Final:	
Descripción:	
Otra información:	
Camino afectado por vía pecuaria:	
Nombre vía pecuaria:	
Observaciones:	



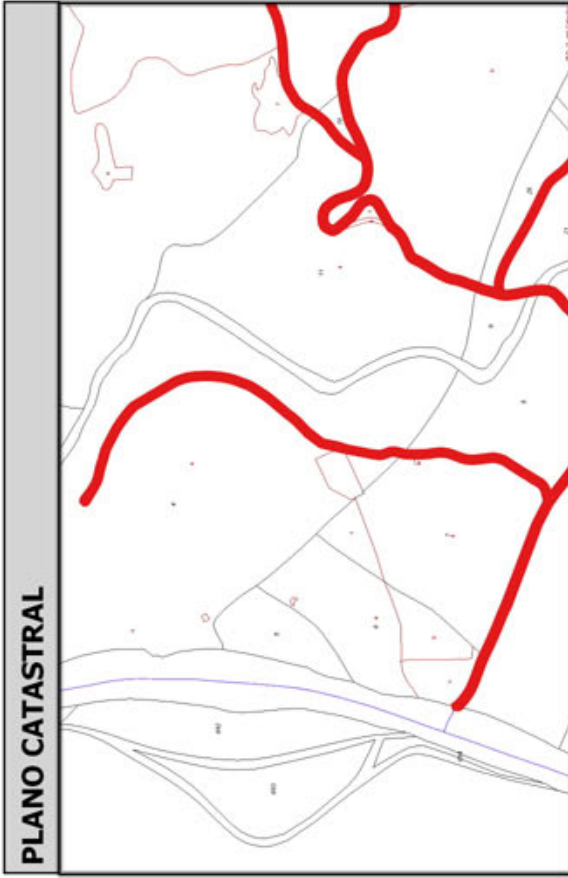
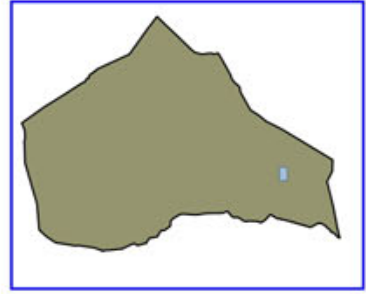
Código Seguro De Verificación:	goE/Bejo3JHkkUaSY8kFYw==	Estado	Fecha y hora
Firmado Por	Concepcion Pajarón Fernandez - Secretario/a Ayuntamiento Huercal Overa	Firmado	21/06/2016 13:56:18
Observaciones		Página	213/250
Url De Verificación	https://ov.dipalme.org/verifirmav2/		





Inventario municipal de caminos

IDENTIFICACIÓN	
Camino 3109007	Orden Inventario
Nombre CAMINO SIN NOMBRE	214
Referencia catastral 04053A03109007	
Referencias catastrales afectadas:	
Epigrafe: INMUEBLES	Calificación: DOMINIO
Subepigrafe: CAMINOS RURALES	Uso: PUBLICO
DESCRIPCIÓN	
Longitud: 791.0633: Anchura: 4.480617 Superficie: 3544	Categoría 3
Inicio:	
Final:	
Descripción:	
Otra información:	
Camino afectado por vía pecuaria:	
Nombre vía pecuaria:	
Observaciones:	



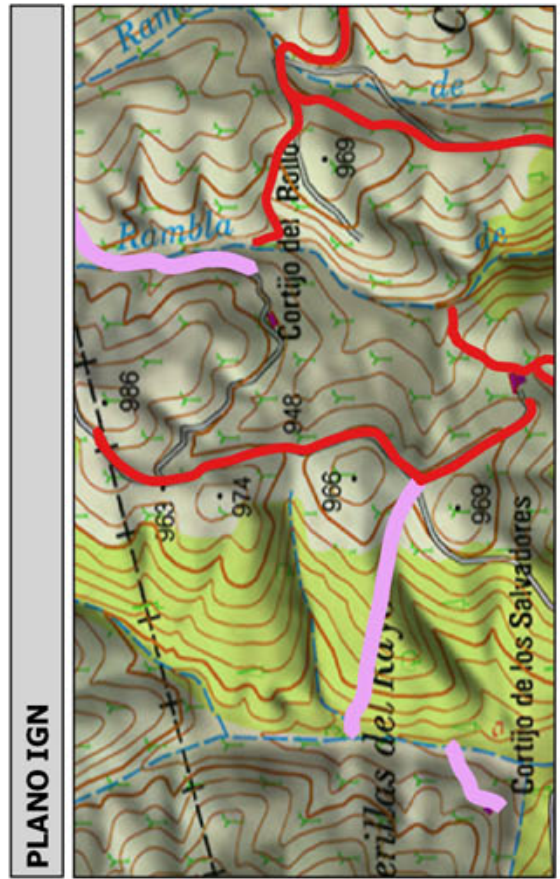
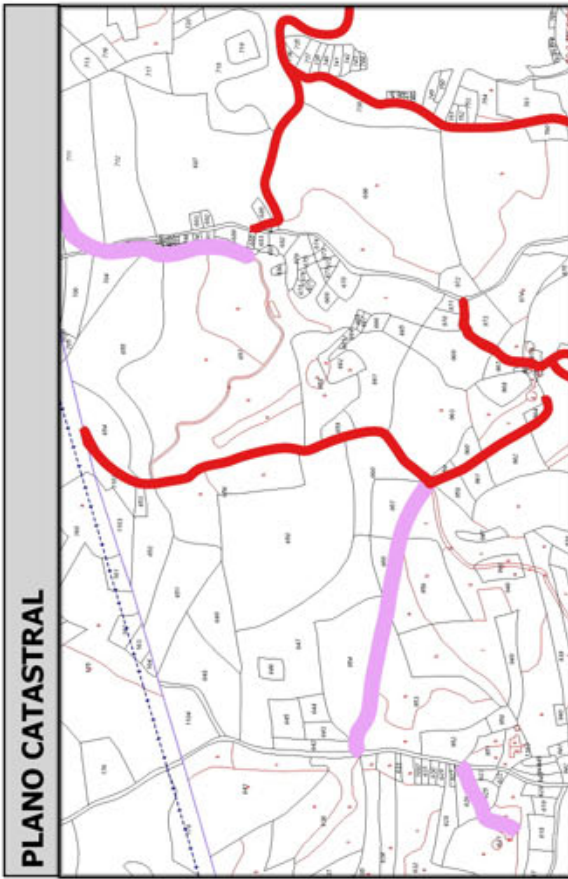
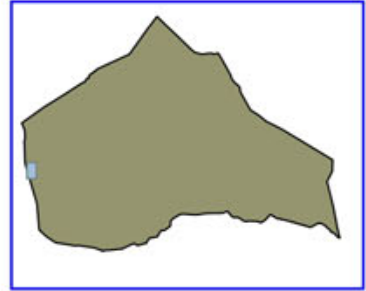
Código Seguro De Verificación:	goE/Bejo3JHkKUaSY8kFYw==	Estado	Fecha y hora
Firmado Por	Concepcion Pajarón Fernandez - Secretario/a Ayuntamiento Huercal Overa	Firmado	21/06/2016 13:56:18
Observaciones		Página	214/250
Url De Verificación	https://ov.dipalme.org/verificarmav2/		





Inventario municipal de caminos

IDENTIFICACIÓN	
Camino 0209081	Orden Inventario
Nombre CAMINO SIN NOMBRE	215
Referencia catastral 04053A00209081	
Referencias catastrales afectadas:	
Epigrafe: INMUEBLES	Calificación: DOMINIO
Subepigrafe: CAMINOS RURALES	Uso: PUBLICO
DESCRIPCIÓN	
Longitud: 874.1194 ; Anchura: 4.053260	Superficie: 3543
Inicio:	Categoría 3
Final:	
Descripción:	
Otra información:	
Camino afectado por vía pecuaria:	
Nombre vía pecuaria:	
Observaciones:	



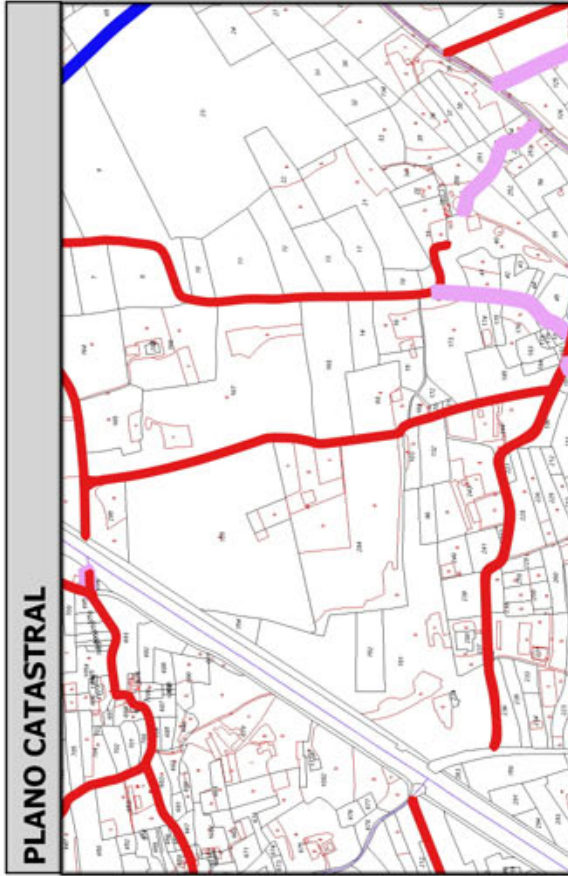
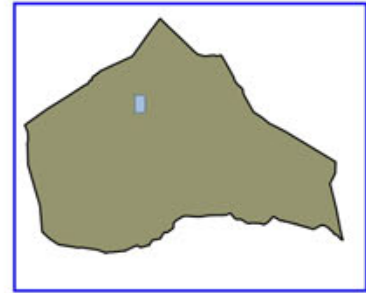
Código Seguro De Verificación:	goE/Bejo3JHkkUaSY8kFYw==	Estado	Fecha y hora
Firmado Por	Concepcion Pajarón Fernandez - Secretario/a Ayuntamiento Huercal Overa	Firmado	21/06/2016 13:56:18
Observaciones		Página	215/250
Url De Verificación	https://ov.dipalme.org/verifirmav2/		





Inventario municipal de caminos

IDENTIFICACIÓN	
Camino 1109042	Orden Inventario
Nombre CAMINO SIN NOMBRE	216
Referencia catastral 04053A01109042	
Referencias catastrales afectadas:	
Epigrafe: INMUEBLES	Calificación: DOMINIO
Subepigrafe: CAMINOS RURALES	Uso: PUBLICO
DESCRIPCIÓN	
Longitud: 859.9375 ; Anchura: 4.092852	Superficie: 3520
Inicio:	Categoría 3
Final:	
Descripción:	
Otra información:	
Camino afectado por vía pecuaria:	
Nombre vía pecuaria:	
Observaciones:	



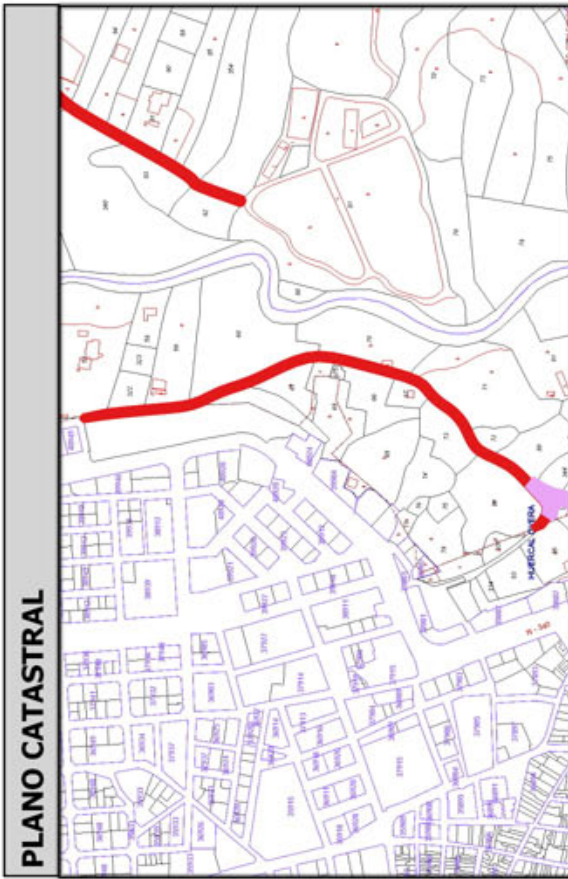
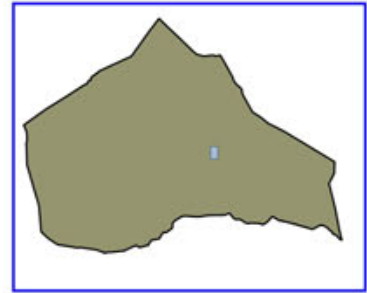
Código Seguro De Verificación:	goE/Bejo3JHkKUaSY8kFYw==	Estado	Fecha y hora
Firmado Por	Concepcion Pajarón Fernandez - Secretario/a Ayuntamiento Huercal Overa	Firmado	21/06/2016 13:56:18
Observaciones		Página	216/250
Url De Verificación	https://ov.dipalme.org/verifirmav2/		





Inventario municipal de caminos

IDENTIFICACIÓN	
Camino 3809042	Orden Inventario
Nombre CAMINO SIN NOMBRE	217
Referencia catastral 04053A03809042	
Referencias catastrales afectadas:	
Epigrafe: INMUEBLES	Calificación: DOMINIO
Subepigrafe: CAMINOS RURALES	Uso: PUBLICO
DESCRIPCIÓN	
Longitud: 695.0803 Anchura: 5.040156 Superficie: 3503	Categoría 3
Inicio:	
Final:	
Descripción:	
Otra información:	
Camino afectado por vía pecuaria:	
Nombre vía pecuaria:	
Observaciones:	



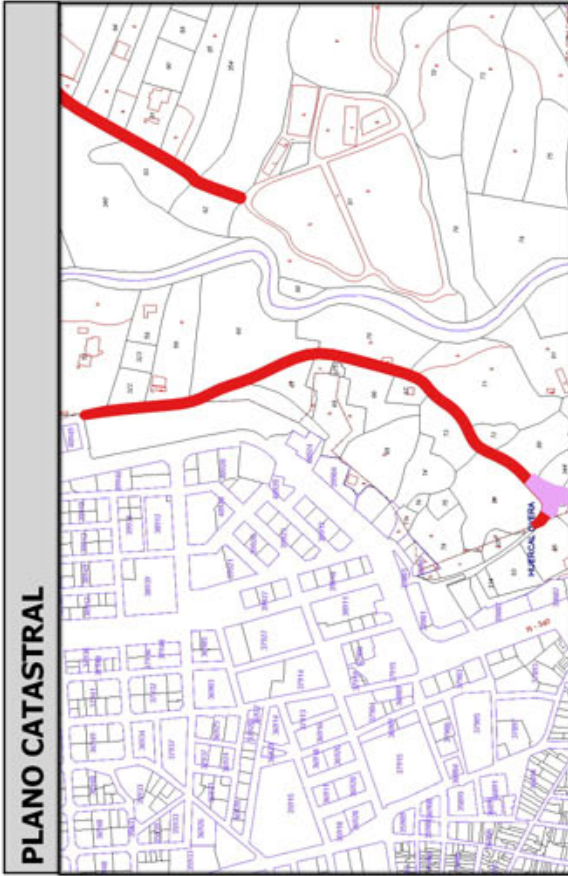
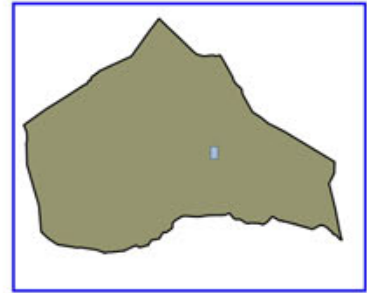
Código Seguro De Verificación:	goE/Bejo3JHkkUaSY8kFYw==	Estado	Fecha y hora
Firmado Por	Concepcion Pajarón Fernandez - Secretario/a Ayuntamiento Huercal Overa	Firmado	21/06/2016 13:56:18
Observaciones		Página	217/250
Url De Verificación	https://ov.dipalme.org/verifirmav2/		





Inventario municipal de caminos

IDENTIFICACIÓN	
Camino 3809042	Orden Inventario
Nombre CAMINO SIN NOMBRE	218
Referencia catastral 04053A03809042	
Referencias catastrales afectadas:	
Epigrafe: INMUEBLES	Calificación: DOMINIO
Subepigrafe: CAMINOS RURALES	Uso: PUBLICO
DESCRIPCIÓN	
Longitud: 695.0803 Anchura: 5.040156 Superficie: 3503	Categoría 3
Inicio:	
Final:	
Descripción:	
Otra información:	
Camino afectado por vía pecuaria:	
Nombre vía pecuaria:	
Observaciones:	



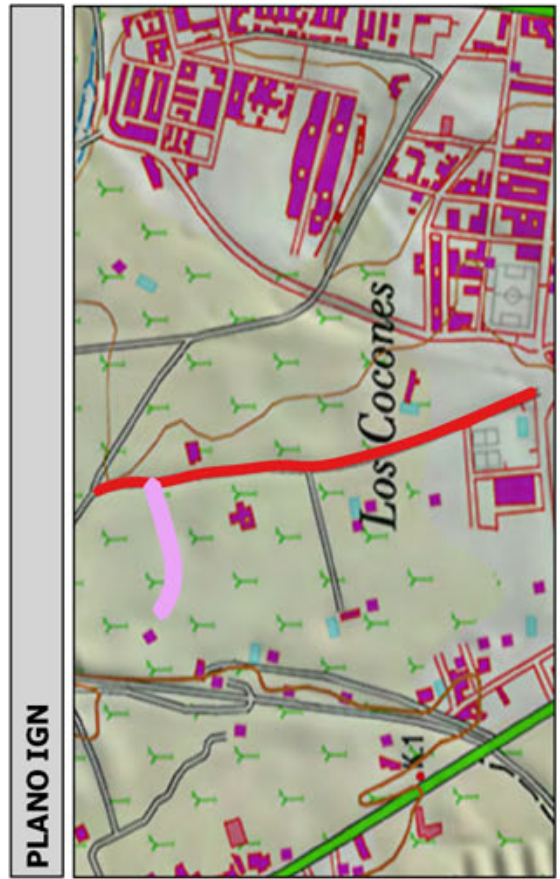
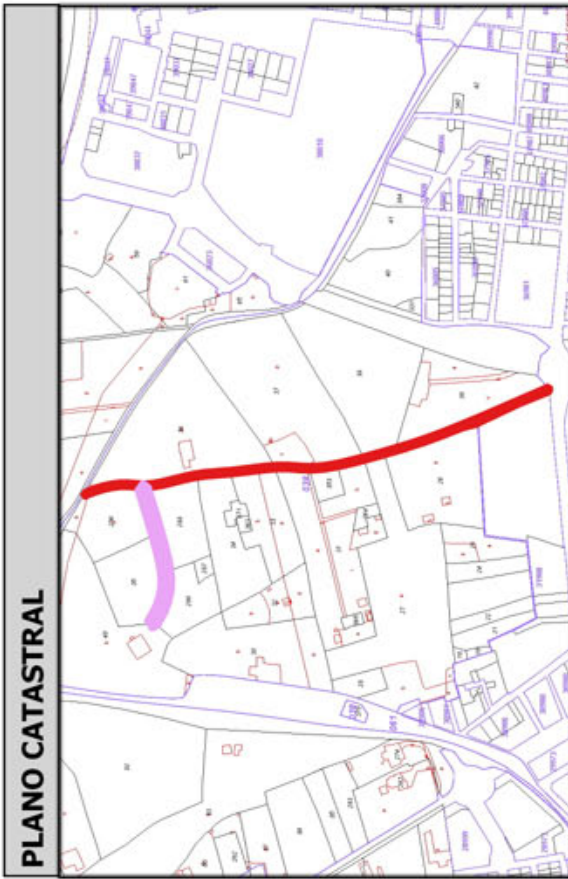
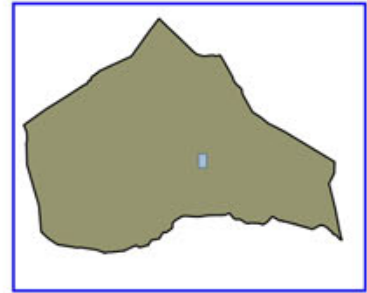
Código Seguro De Verificación:	goE/Bejo3JHkkUaSY8kFYw==	Estado	Fecha y hora
Firmado Por	Concepcion Pajarón Fernandez - Secretario/a Ayuntamiento Huercal Overa	Firmado	21/06/2016 13:56:18
Observaciones		Página	218/250
Url De Verificación	https://ov.dipalme.org/verifirmav2/		





Inventario municipal de caminos

IDENTIFICACIÓN	
Camino 3809047	Orden Inventario
Nombre CAMINO SIN NOMBRE	219
Referencia catastral 04053A03809047	
Referencias catastrales afectadas:	
Epígrafe: INMUEBLES	Calificación: DOMINIO
Subepígrafe: CAMINOS RURALES	Uso: PUBLICO
DESCRIPCIÓN	
Longitud: 670.1725 Anchura: 5.211349 Superficie: 3493	Categoría 3
Inicio:	
Final:	
Descripción:	
Otra información:	
Camino afectado por vía pecuaria:	
Nombre vía pecuaria:	
Observaciones:	



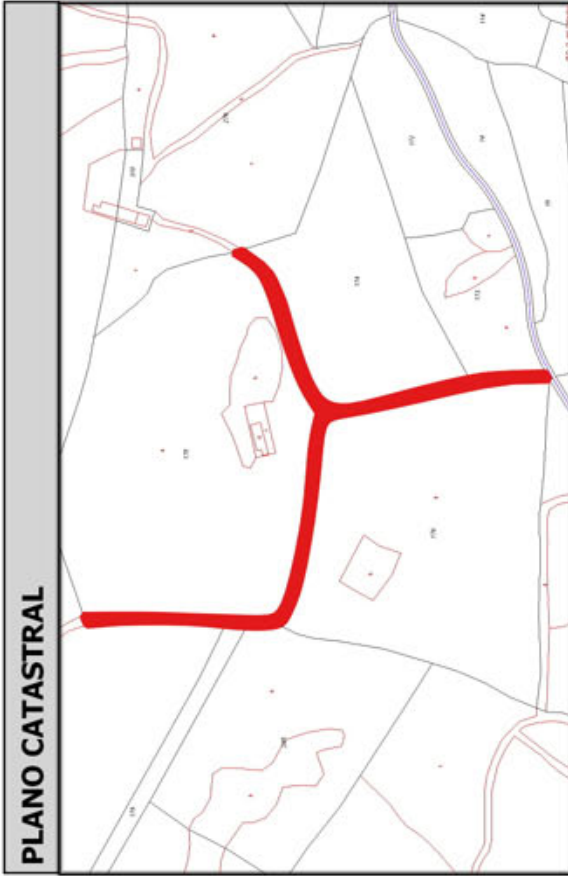
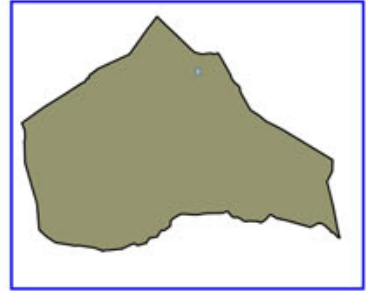
Código Seguro De Verificación:	goE/Bejo3JHkkUaSY8kFYw==	Estado	Fecha y hora
Firmado Por	Concepcion Pajarón Fernandez - Secretario/a Ayuntamiento Huercal Overa	Firmado	21/06/2016 13:56:18
Observaciones		Página	219/250
Url De Verificación	https://ov.dipalme.org/verifirmav2/		





Inventario municipal de caminos

IDENTIFICACIÓN	
Camino 2409038	Orden Inventario 220
Nombre CAMINO SIN NOMBRE	
Referencia catastral 04053A02409038	
Referencias catastrales afectadas:	
Epígrafe: INMUEBLES	Calificación: DOMINIO
Subepígrafe: CAMINOS RURALES	Uso: PUBLICO
DESCRIPCIÓN	
Longitud: 589.5224 Anchura: 5.904196 Superficie: 3481	Categoría 3
Inicio:	
Final:	
Descripción:	
Otra información:	
Camino afectado por vía pecuaria:	
Nombre vía pecuaria:	
Observaciones:	



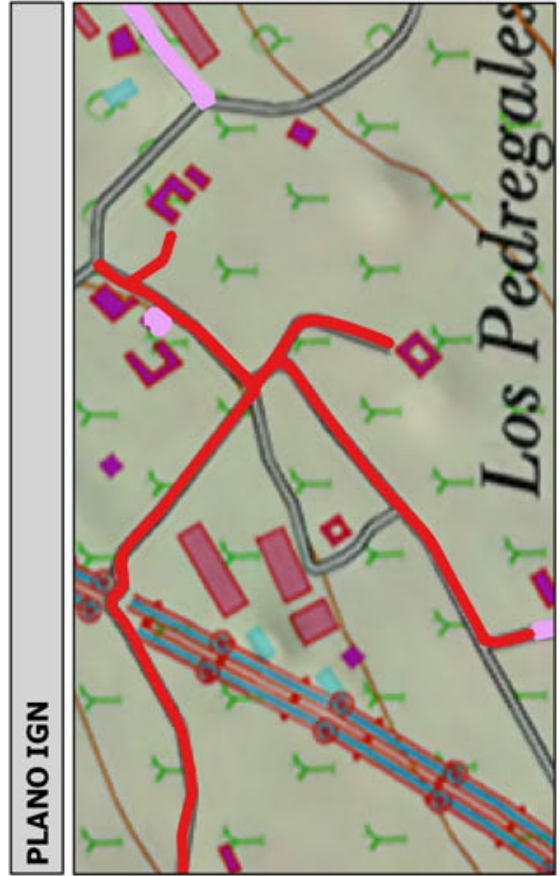
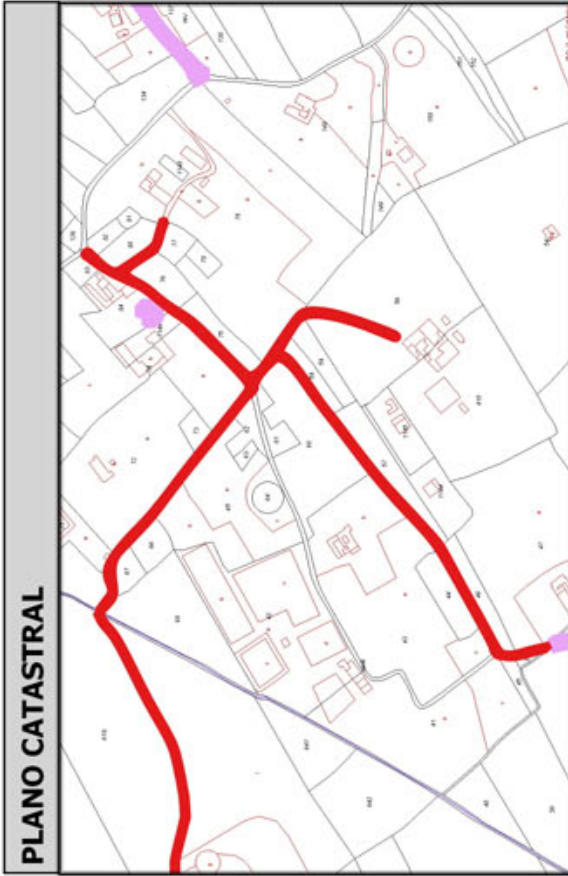
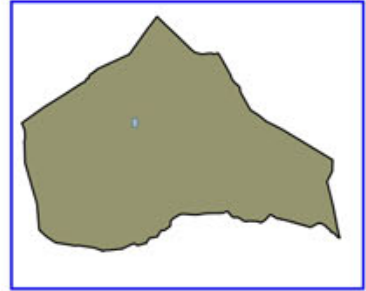
Código Seguro De Verificación:	goE/Bejo3JHkKUaSY8kFYw==	Estado	Fecha y hora
Firmado Por	Concepcion Pajarón Fernandez - Secretario/a Ayuntamiento Huercal Overa	Firmado	21/06/2016 13:56:18
Observaciones		Página	220/250
Url De Verificación	https://ov.dipalme.org/verificarmav2/		





Inventario municipal de caminos

IDENTIFICACIÓN	
Camino 1009069	Orden Inventario 221
Nombre CAMINO SIN NOMBRE	
Referencia catastral 04053A01009069	
Referencias catastrales afectadas:	
Epígrafe: INMUEBLES	Calificación: DOMINIO
Subepígrafe: CAMINOS RURALES	Uso: PUBLICO
DESCRIPCIÓN	
Longitud: 986.1719 ; Anchura: 3.525734 Superficie: 3477	
Categoría 3	
Inicio:	
Final:	
Descripción:	
Otra información:	
Camino afectado por vía pecuaria:	
Nombre vía pecuaria:	
Observaciones:	



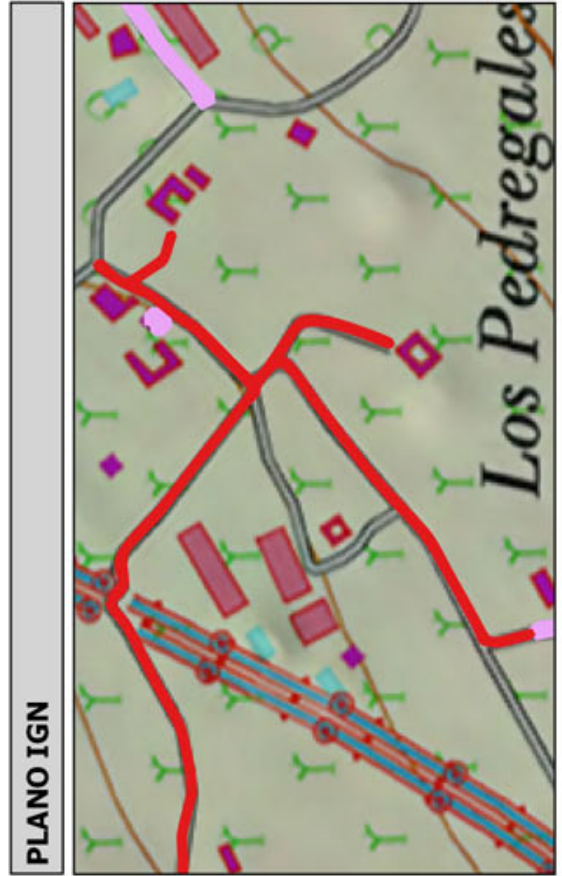
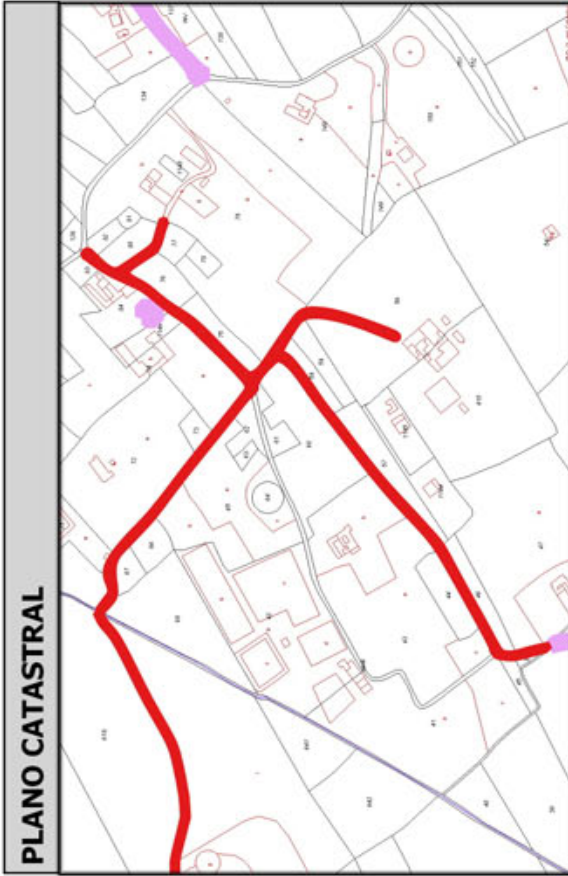
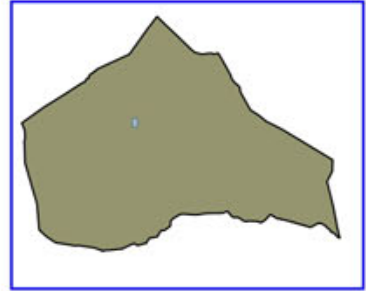
Código Seguro De Verificación:	goE/Bejo3JHkKUaSY8kFYw==	Estado	Fecha y hora
Firmado Por	Concepcion Pajarón Fernandez - Secretario/a Ayuntamiento Huercal Overa	Firmado	21/06/2016 13:56:18
Observaciones		Página	221/250
Url De Verificación	https://ov.dipalme.org/verifirmav2/		





Inventario municipal de caminos

IDENTIFICACIÓN	
Camino 1009069	Orden Inventario 222
Nombre CAMINO SIN NOMBRE	
Referencia catastral 04053A01009069	
Referencias catastrales afectadas:	
Epigrafe: INMUEBLES	Calificación: DOMINIO
Subepigrafe: CAMINOS RURALES	Uso: PUBLICO
DESCRIPCIÓN	
Longitud: 986.1719 ; Anchura: 3.525734 Superficie: 3477	
Categoría 3	
Inicio:	
Final:	
Descripción:	
Otra información:	
Camino afectado por vía pecuaria:	
Nombre vía pecuaria:	
Observaciones:	



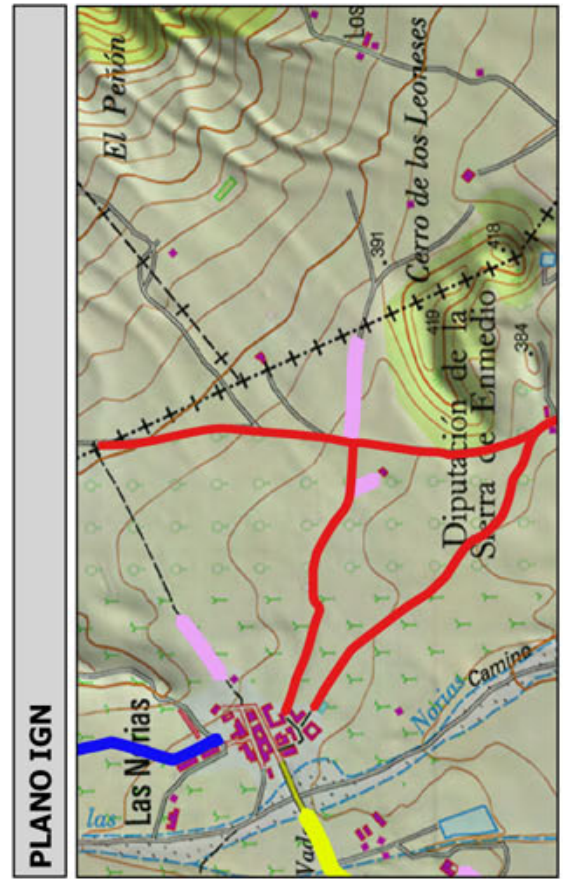
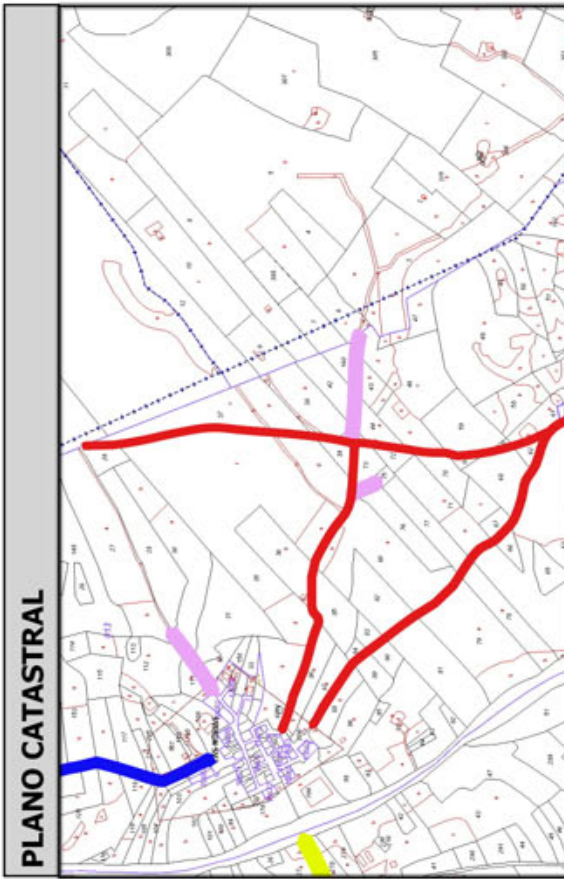
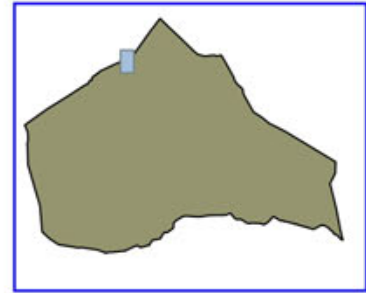
Código Seguro De Verificación:	goE/Bejo3JHkKUaSY8kFYw==	Estado	Fecha y hora
Firmado Por	Concepcion Pajarón Fernandez - Secretario/a Ayuntamiento Huercal Overa	Firmado	21/06/2016 13:56:18
Observaciones		Página	222/250
Url De Verificación	https://ov.dipalme.org/verifirmav2/		





Inventario municipal de caminos

IDENTIFICACIÓN	
Camino 1309034	Orden Inventario
Nombre CAMINO SIN NOMBRE	223
Referencia catastral 04053A01309034	
Referencias catastrales afectadas:	
Epigrafe: INMUEBLES	Calificación: DOMINIO
Subepigrafe: CAMINOS RURALES	Uso: PUBLICO
DESCRIPCIÓN	
Longitud: 1051.811	Anchura: 3.286588 Superficie: 3457
Inicio:	Categoría 3
Final:	
Descripción:	
Otra información:	
Camino afectado por vía pecuaria:	
Nombre vía pecuaria:	
Observaciones:	



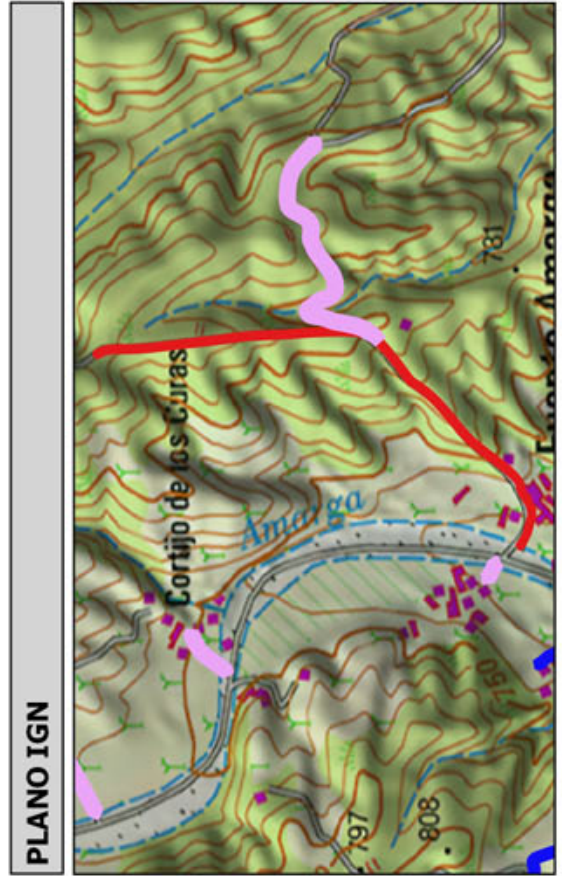
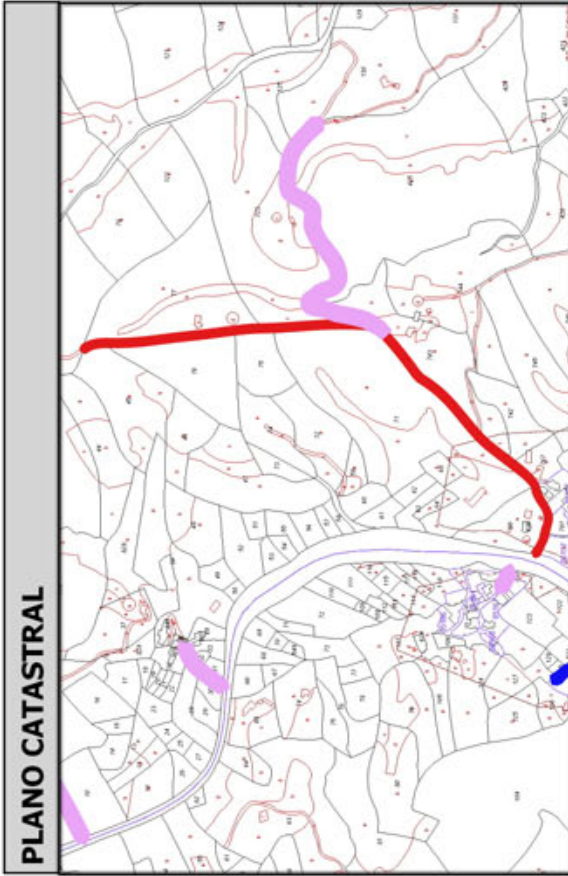
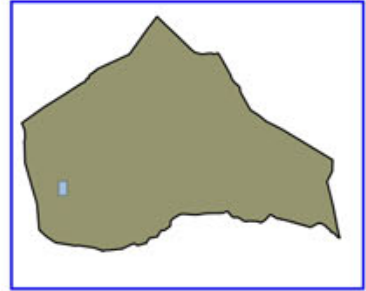
Código Seguro De Verificación:	goE/Bejo3JHkKUaSY8kFYw==	Estado	Fecha y hora
Firmado Por	Concepcion Pajarón Fernandez - Secretario/a Ayuntamiento Huercal Overa	Firmado	21/06/2016 13:56:18
Observaciones		Página	223/250
Url De Verificación	https://ov.dipalme.org/verificarmav2/		





Inventario municipal de caminos

IDENTIFICACIÓN	
Camino 5109062	Orden Inventario 224
Nombre CAMINO SIN NOMBRE	
Referencia catastral 04053A05109062	
Referencias catastrales afectadas:	
Epigrafe: INMUEBLES	Calificación: DOMINIO
Subepigrafe: CAMINOS RURALES	Uso: PUBLICO
DESCRIPCIÓN	
Longitud: 852.0587 Anchura: 4.038569 Superficie: 3441	Categoría 3
Inicio:	
Final:	
Descripción:	
Otra información:	
Camino afectado por vía pecuaria:	
Nombre vía pecuaria:	
Observaciones:	



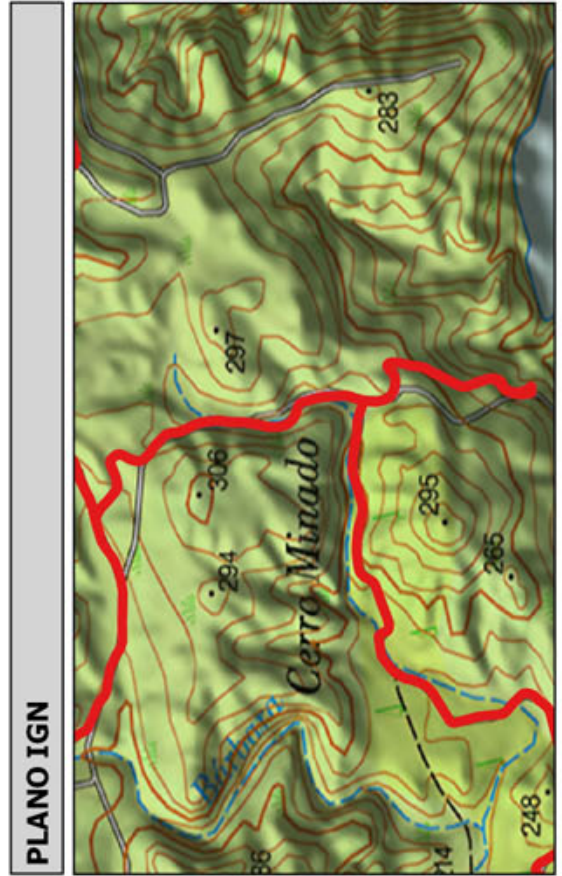
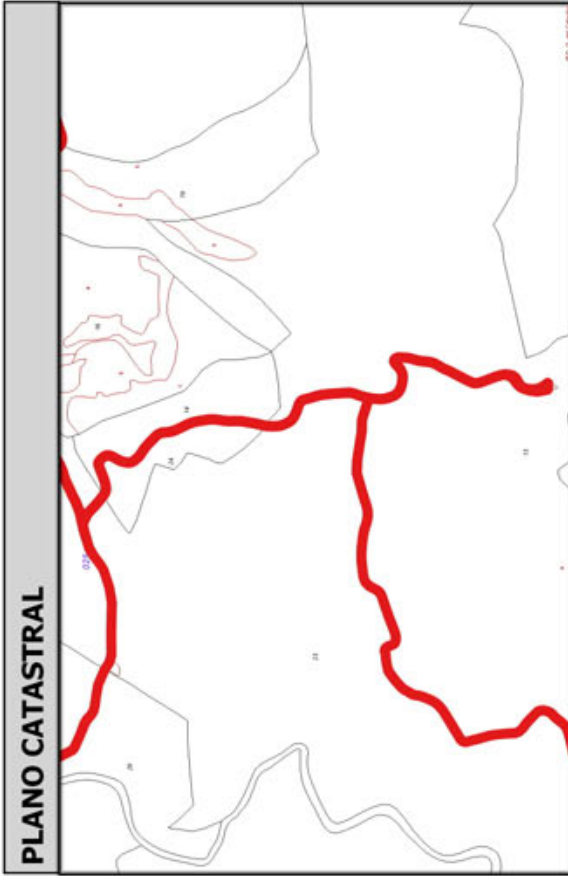
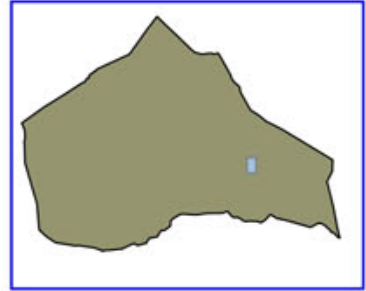
Código Seguro De Verificación:	goE/Bejo3JHkKUaSY8kFYw==	Estado	Fecha y hora
Firmado Por	Concepcion Pajarón Fernandez - Secretario/a Ayuntamiento Huercal Overa	Firmado	21/06/2016 13:56:18
Observaciones		Página	224/250
Url De Verificación	https://ov.dipalme.org/verifirmav2/		





Inventario municipal de caminos

IDENTIFICACIÓN	
Camino 3009011	Orden Inventario
Nombre CAMINO SIN NOMBRE	225
Referencia catastral 04053A03009011	
Referencias catastrales afectadas:	
Epigrafe: INMUEBLES	Calificación: DOMINIO
Subepigrafe: CAMINOS RURALES	Uso: PUBLICO
DESCRIPCIÓN	
Longitud: 929.1294 Anchura: 3.680719 Superficie: 3420	Categoría 3
Inicio:	
Final:	
Descripción:	
Otra información:	
Camino afectado por vía pecuaria:	
Nombre vía pecuaria:	
Observaciones:	



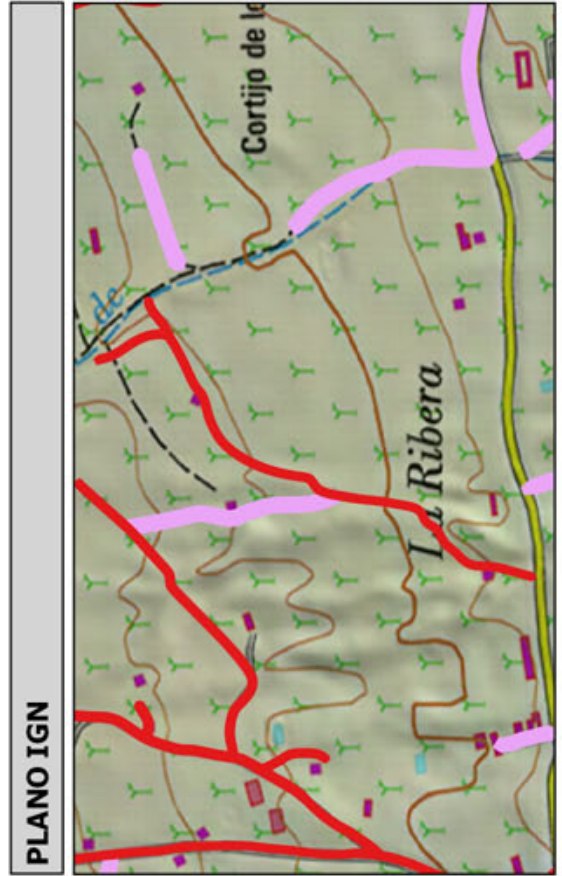
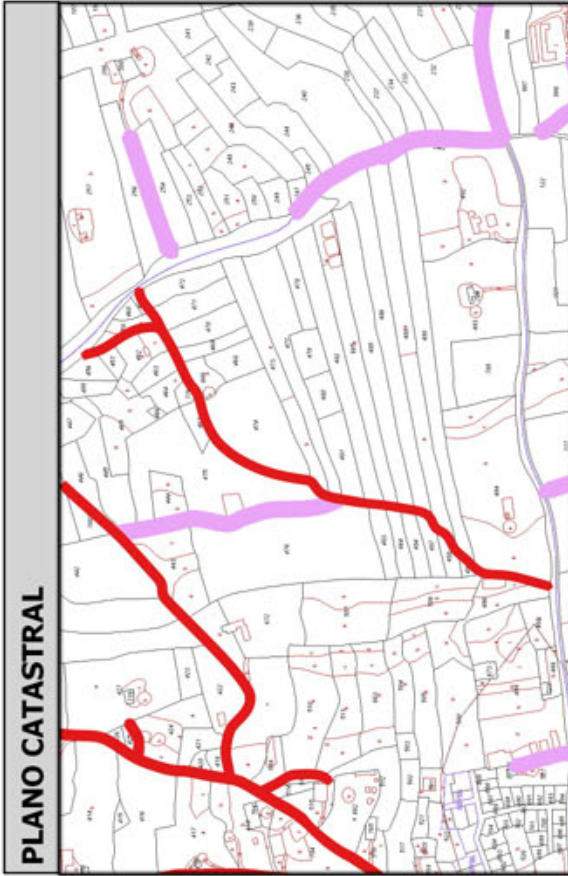
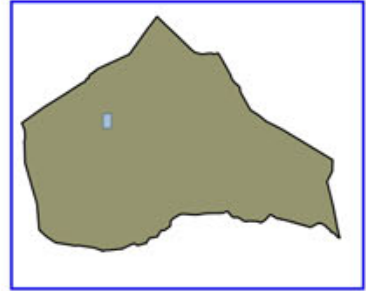
Código Seguro De Verificación:	goE/Bejo3JHkKUaSY8kFYw==	Estado	Fecha y hora
Firmado Por	Concepcion Pajarón Fernandez - Secretario/a Ayuntamiento Huercal Overa	Firmado	21/06/2016 13:56:18
Observaciones		Página	225/250
Url De Verificación	https://ov.dipalme.org/verifirmav2/		





Inventario municipal de caminos

IDENTIFICACIÓN	
Camino 5409130	Orden Inventario 226
Nombre CAMINO SIN NOMBRE	
Referencia catastral 04053A05409130	
Referencias catastrales afectadas:	
Epígrafe: INMUEBLES	Calificación: DOMINIO
Subepígrafe: CAMINOS RURALES	Uso: PUBLICO
DESCRIPCIÓN	
Longitud: 909.8137 Anchura: 3.705558 Superficie: 3371	Categoría 3
Inicio:	
Final:	
Descripción:	
Otra información:	
Camino afectado por vía pecuaria:	
Nombre vía pecuaria:	
Observaciones:	



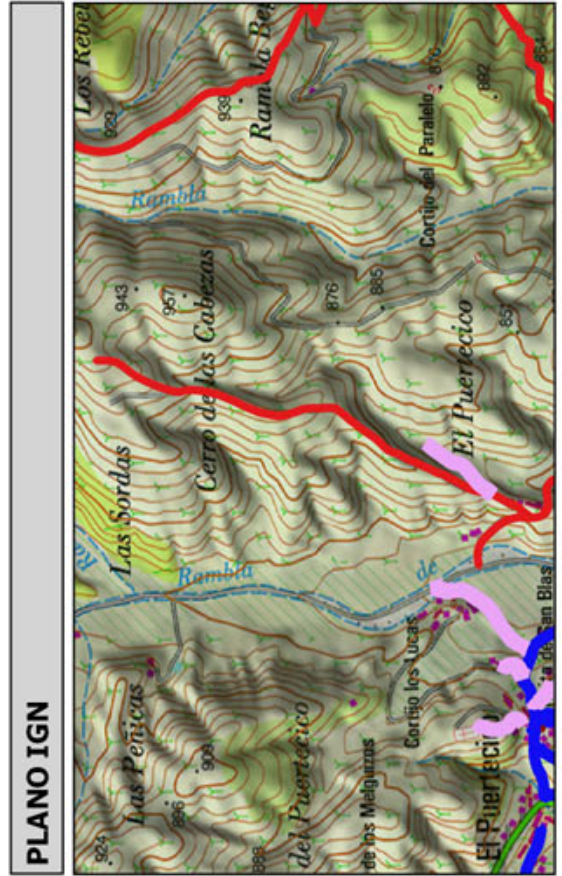
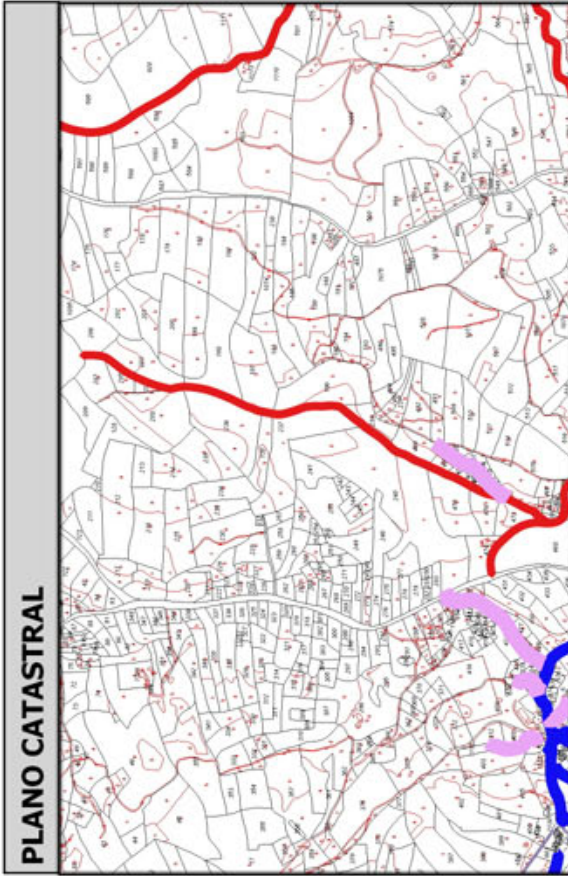
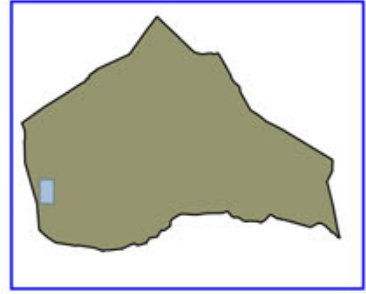
Código Seguro De Verificación:	goE/Bejo3JHkKUaSY8kFYw==	Estado	Fecha y hora
Firmado Por	Concepcion Pajarón Fernandez - Secretario/a Ayuntamiento Huercal Overa	Firmado	21/06/2016 13:56:18
Observaciones		Página	226/250
Url De Verificación	https://ov.dipalme.org/verifirmav2/		





Inventario municipal de caminos

IDENTIFICACIÓN	
Camino 0209051	Orden Inventario 227
Nombre CAMINO SIN NOMBRE	
Referencia catastral 04053A00209051	
Referencias catastrales afectadas:	
Epigrafe: INMUEBLES	Calificación: DOMINIO
Subepigrafe: CAMINOS RURALES	Uso: PUBLICO
DESCRIPCIÓN	
Longitud: 1220.968 Anchura: 2.754838 Superficie: 3364 Categoría 3	
Inicio:	
Final:	
Descripción:	
Otra información:	
Camino afectado por vía pecuaria:	
Nombre vía pecuaria:	
Observaciones:	



Código Seguro De Verificación:	goE/Bejo3JHkKUaSY8kFYw==	Estado	Fecha y hora
Firmado Por	Concepcion Pajarón Fernandez - Secretario/a Ayuntamiento Huercal Overa	Firmado	21/06/2016 13:56:18
Observaciones		Página	227/250
Url De Verificación	https://ov.dipalme.org/verificarmav2/		

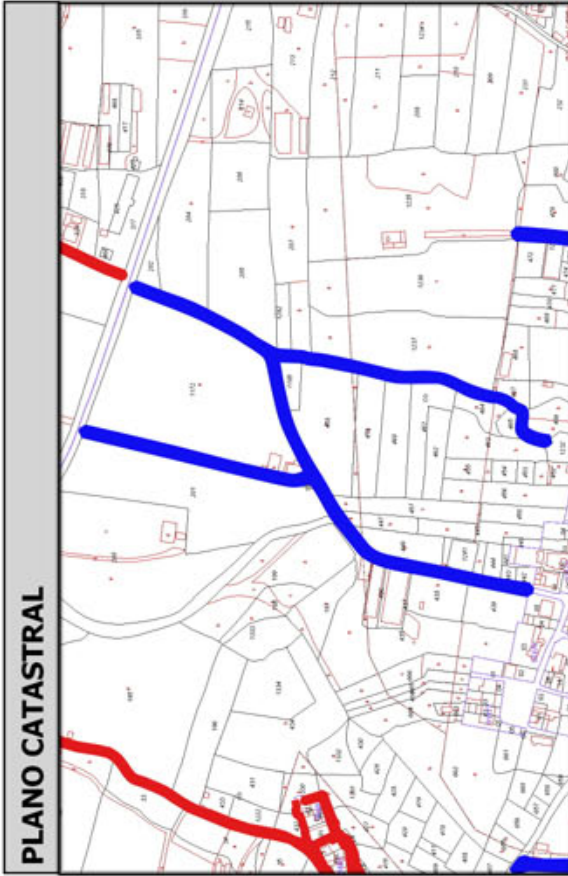
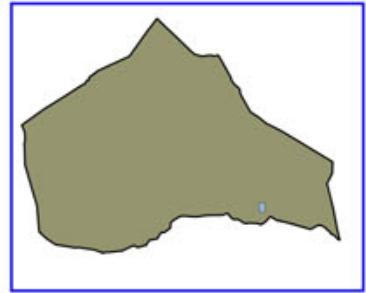




Excmo.
Ayuntamiento
Huércal-Overa

Inventario municipal de caminos

IDENTIFICACIÓN	
Camino 3509051	Orden Inventario 228
Nombre CAMINO SIN NOMBRE	
Referencia catastral 04053A03509051	
Referencias catastrales afectadas:	
Epigrafe: INMUEBLES	Calificación: DOMINIO
Subepigrafe: CAMINOS RURALES	Uso: PUBLICO
DESCRIPCIÓN	
Longitud: 985.7826 Anchura: 3.412368 Superficie: 3364	Categoría 2
Inicio:	
Final:	
Descripción:	
Otra información:	
Camino afectado por vía pecuaria:	
Nombre vía pecuaria:	
Observaciones:	



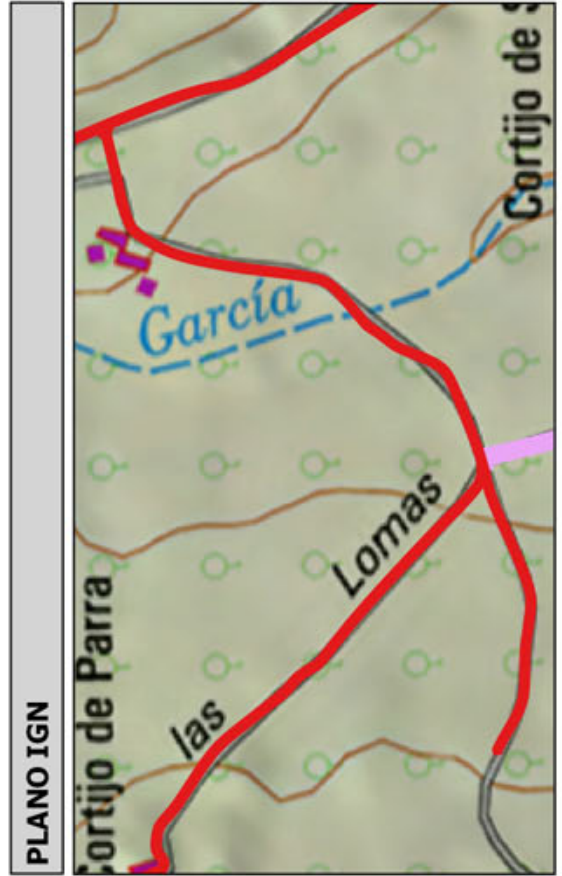
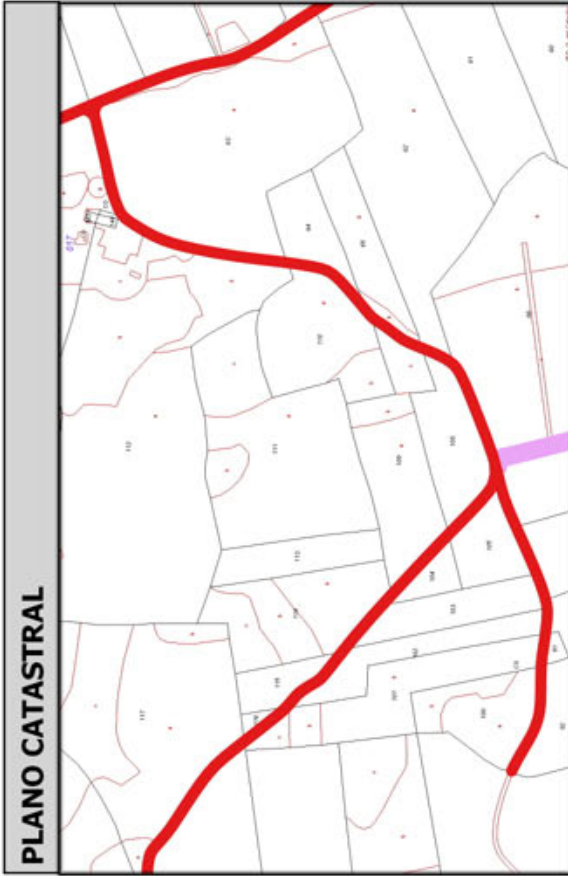
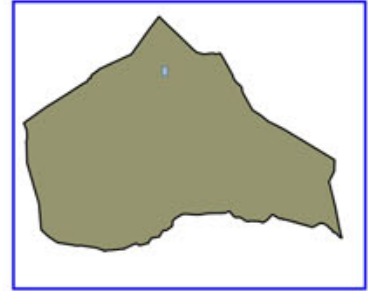
Código Seguro De Verificación:	goE/Bejo3JHkKUaSY8kFYw==	Estado	Fecha y hora
Firmado Por	Concepcion Pajarón Fernandez - Secretario/a Ayuntamiento Huercal Overa	Firmado	21/06/2016 13:56:18
Observaciones		Página	228/250
Url De Verificación	https://ov.dipalme.org/verifirmav2/		





Inventario municipal de caminos

IDENTIFICACIÓN	
Camino 1709017	Orden Inventario
Nombre CAMINO SIN NOMBRE	229
Referencia catastral 04053A01709017	
Referencias catastrales afectadas:	
Epígrafe: INMUEBLES	Calificación: DOMINIO
Subepígrafe: CAMINOS RURALES	Uso: PUBLICO
DESCRIPCIÓN	
Longitud: 885.5475 Anchura: 3.783588 Superficie: 3351	Categoría 3
Inicio:	
Final:	
Descripción:	
Otra información:	
Camino afectado por vía pecuaria:	
Nombre vía pecuaria:	
Observaciones:	



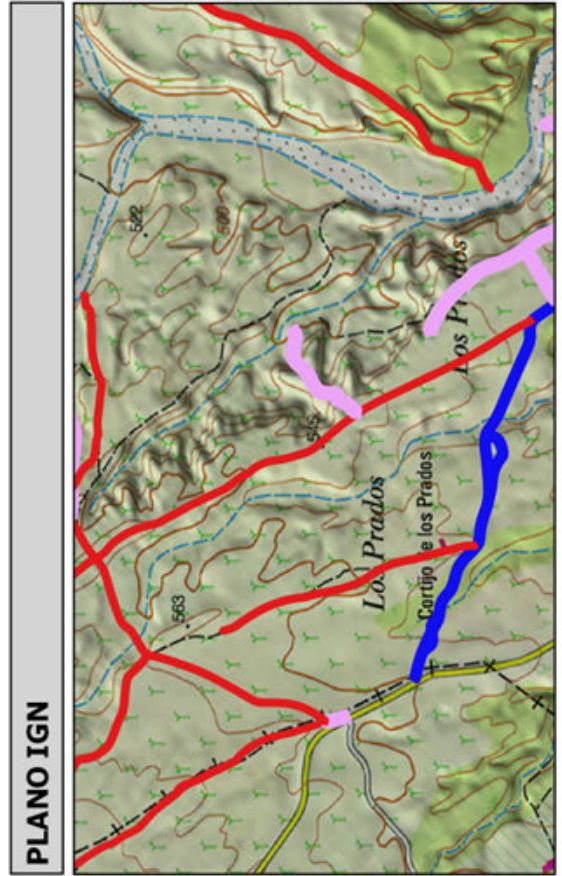
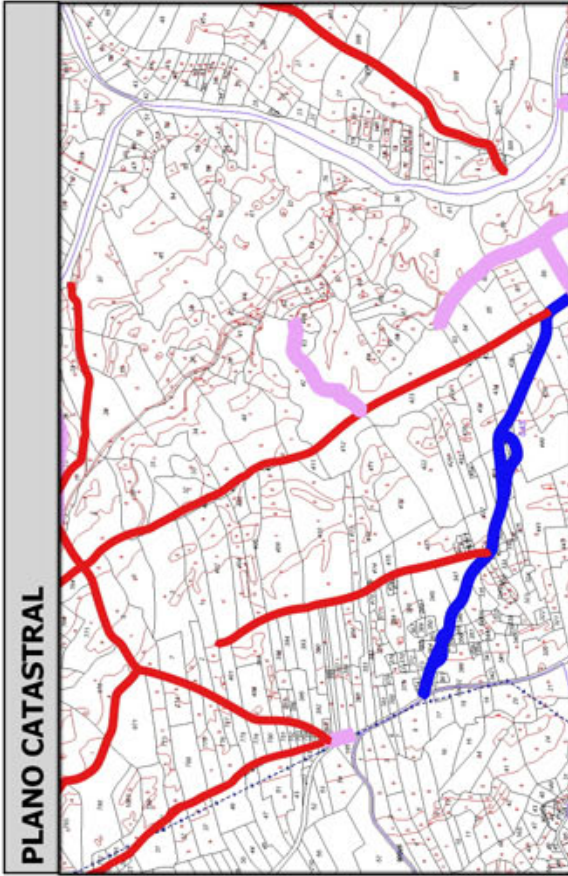
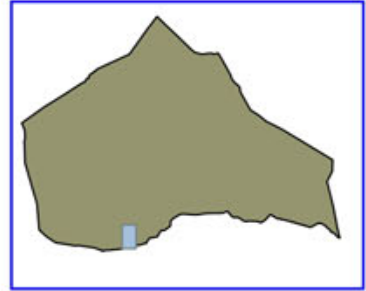
Código Seguro De Verificación:	goE/Bejo3JHkkUaSY8kFYw==	Estado	Fecha y hora
Firmado Por	Concepcion Pajarón Fernandez - Secretario/a Ayuntamiento Huercal Overa	Firmado	21/06/2016 13:56:18
Observaciones		Página	229/250
Url De Verificación	https://ov.dipalme.org/verificarmav2/		





Inventario municipal de caminos

IDENTIFICACIÓN	
Camino 4509020	Orden Inventario 230
Nombre CAMINO SIN NOMBRE	
Referencia catastral 04053A04509020	
Referencias catastrales afectadas:	
Epigrafe: INMUEBLES	Calificación: DOMINIO
Subepigrafe: CAMINOS RURALES	Uso: PUBLICO
DESCRIPCIÓN	
Longitud: 1243.096 ; Anchura: 2.694035 Superficie: 3349 Categoría 3	
Inicio:	
Final:	
Descripción:	
Otra información:	
Camino afectado por vía pecuaria:	
Nombre vía pecuaria:	
Observaciones:	



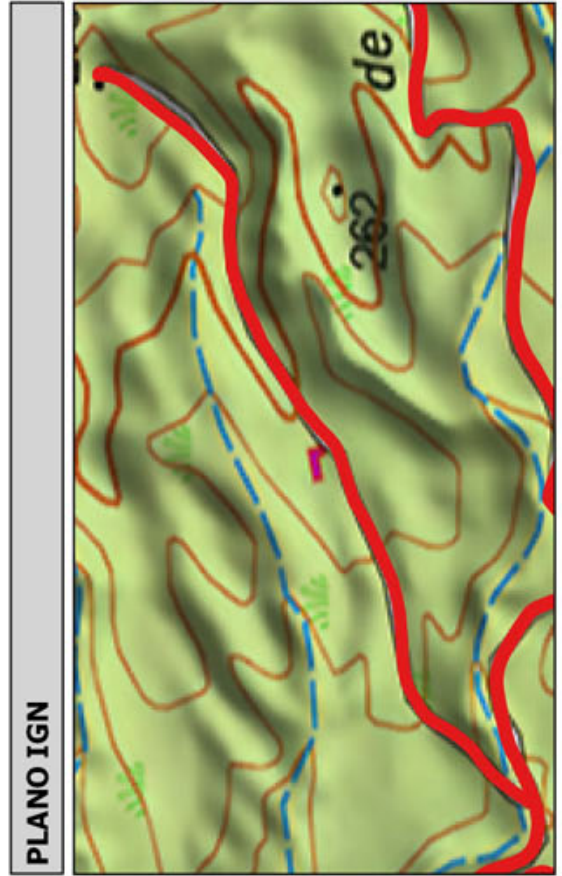
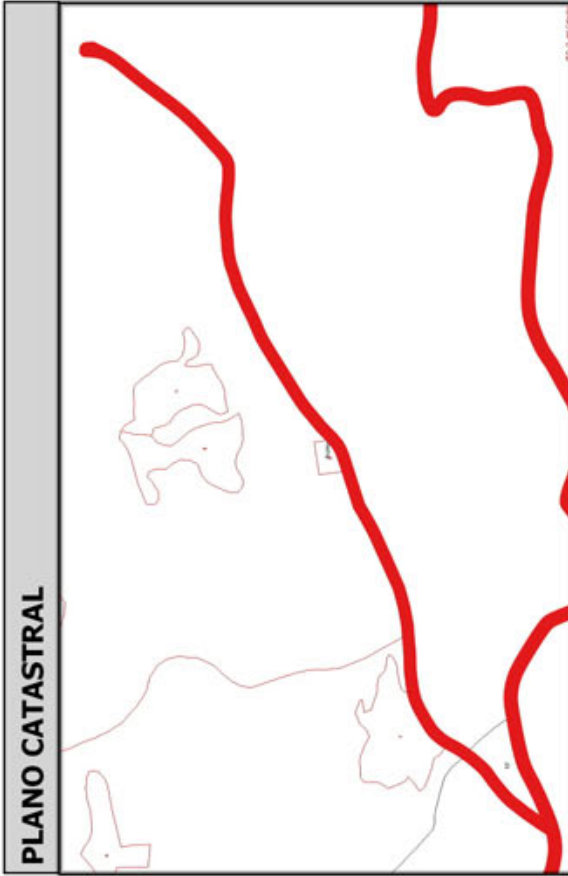
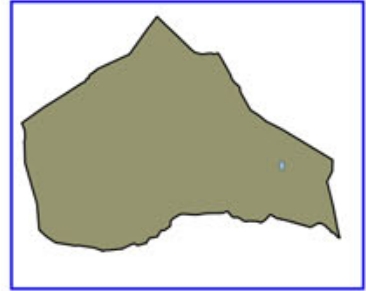
Código Seguro De Verificación:	goE/Bejo3JHkkUaSY8kFYw==	Estado	Fecha y hora
Firmado Por	Concepcion Pajarón Fernandez - Secretario/a Ayuntamiento Huercal Overa	Firmado	21/06/2016 13:56:18
Observaciones		Página	230/250
Url De Verificación	https://ov.dipalme.org/verifirmav2/		





Inventario municipal de caminos

IDENTIFICACIÓN	
Camino 3109009	Orden Inventario
Nombre CAMINO SIN NOMBRE	231
Referencia catastral 04053A03109009	
Referencias catastrales afectadas:	
Epígrafe: INMUEBLES	Calificación: DOMINIO
Subepígrafe: CAMINOS RURALES	Uso: PUBLICO
DESCRIPCIÓN	
Longitud: 766.9725f Anchura: 4.353112 Superficie: 3339	Categoría 3
Inicio:	
Final:	
Descripción:	
Otra información:	
Camino afectado por vía pecuaria:	
Nombre vía pecuaria:	
Observaciones:	



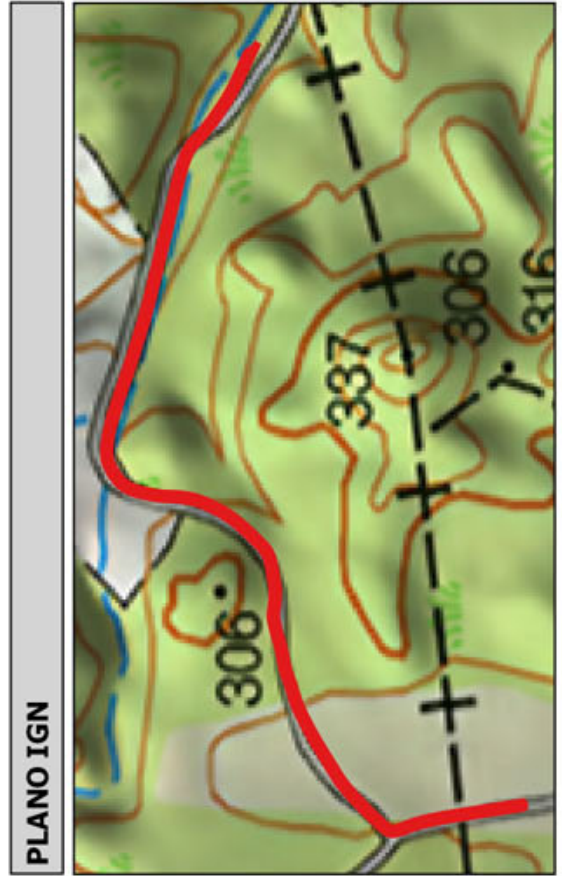
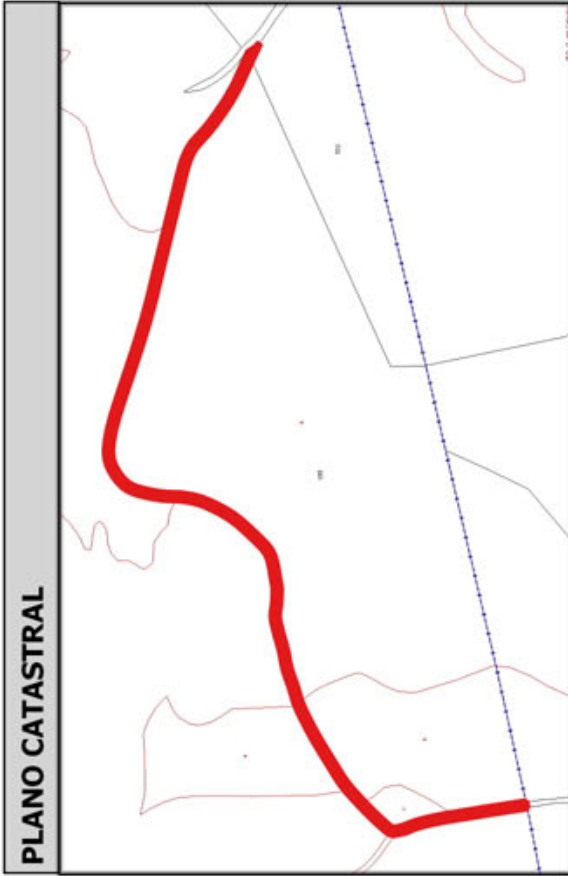
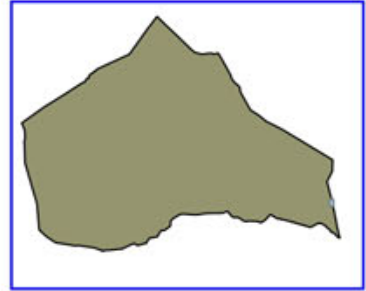
Código Seguro De Verificación:	goE/Bejo3JHkKUaSY8kFYw==	Estado	Fecha y hora
Firmado Por	Concepcion Pajarón Fernandez - Secretario/a Ayuntamiento Huercal Overa	Firmado	21/06/2016 13:56:18
Observaciones		Página	231/250
Url De Verificación	https://ov.dipalme.org/verifirmav2/		





Inventario municipal de caminos

IDENTIFICACIÓN	
Camino 3309021	Orden Inventario
Nombre CAMINO SIN NOMBRE	232
Referencia catastral 04053A03309021	
Referencias catastrales afectadas:	
Epígrafe: INMUEBLES	Calificación: DOMINIO
Subepígrafe: CAMINOS RURALES	Uso: PUBLICO
DESCRIPCIÓN	
Longitud: 762.2730! Anchura: 4.371086 Superficie: 3332 Categoría 3	
Inicio:	
Final:	
Descripción:	
Otra información:	
Camino afectado por vía pecuaria:	
Nombre vía pecuaria:	
Observaciones:	



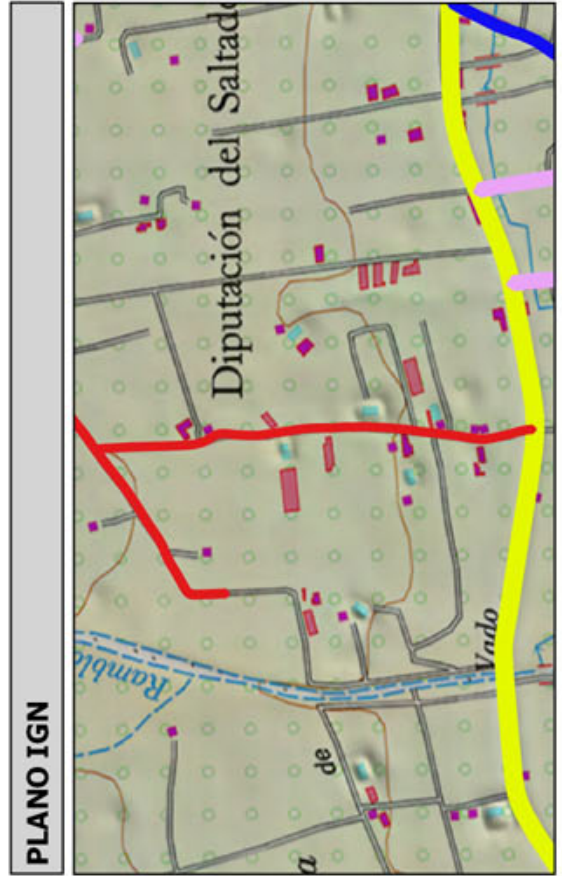
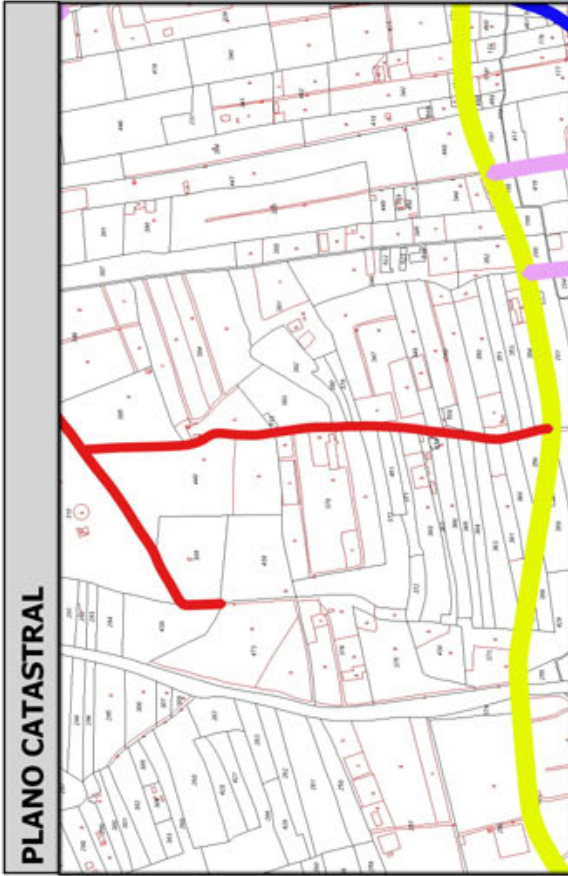
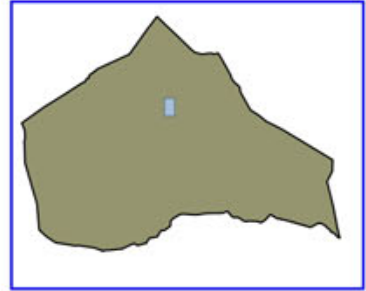
Código Seguro De Verificación:	goE/Bejo3JHkkUaSY8kFYw==	Estado	Fecha y hora
Firmado Por	Concepcion Pajarón Fernandez - Secretario/a Ayuntamiento Huercal Overa	Firmado	21/06/2016 13:56:18
Observaciones		Página	232/250
Url De Verificación	https://ov.dipalme.org/verificarmav2/		





Inventario municipal de caminos

IDENTIFICACIÓN	
Camino 1509124	Orden Inventario
Nombre CAMINO SIN NOMBRE	233
Referencia catastral 04053A01509124	
Referencias catastrales afectadas:	
Epígrafe: INMUEBLES	Calificación: DOMINIO
Subepígrafe: CAMINOS RURALES	Uso: PUBLICO
DESCRIPCIÓN	
Longitud: 831.2020 ; Anchura: 4.003313	Superficie: 3328
Inicio:	Categoría 3
Final:	
Descripción:	
Otra información:	
Camino afectado por vía pecuaria:	
Nombre vía pecuaria:	
Observaciones:	



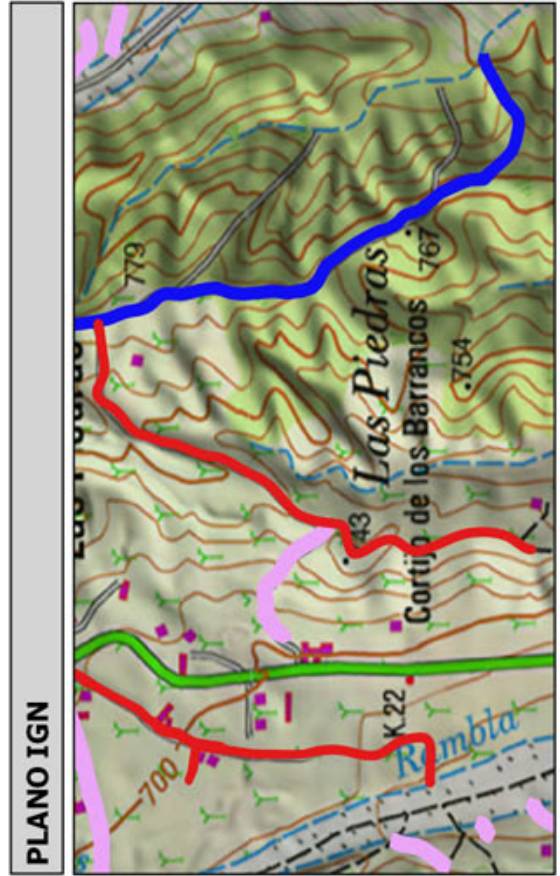
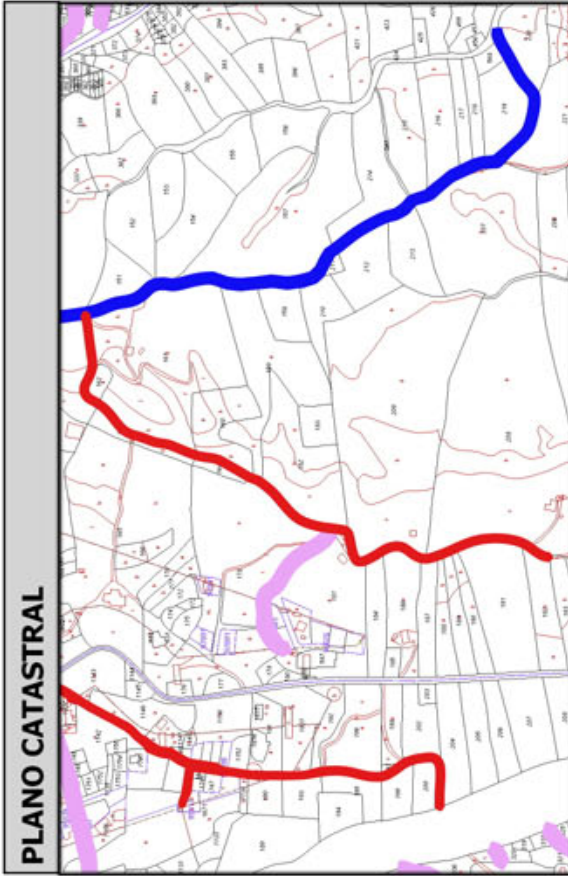
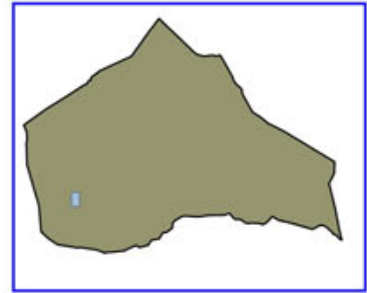
Código Seguro De Verificación:	goE/Bejo3JHkkUaSY8kFYw==	Estado	Fecha y hora
Firmado Por	Concepcion Pajarón Fernandez - Secretario/a Ayuntamiento Huercal Overa	Firmado	21/06/2016 13:56:18
Observaciones		Página	233/250
Url De Verificación	https://ov.dipalme.org/verifirmav2/		





Inventario municipal de caminos

IDENTIFICACIÓN	
Camino 5009069	Orden Inventario
Nombre CAMINO SIN NOMBRE	234
Referencia catastral 04053A05009069	
Referencias catastrales afectadas:	
Epigrafe: INMUEBLES	Calificación: DOMINIO
Subepigrafe: CAMINOS RURALES	Uso: PUBLICO
DESCRIPCIÓN	
Longitud: 871.3194 ; Anchura: 3.808257	Superficie: 3318
Inicio:	Categoría 3
Final:	
Descripción:	
Otra información:	
Camino afectado por vía pecuaria:	
Nombre vía pecuaria:	
Observaciones:	



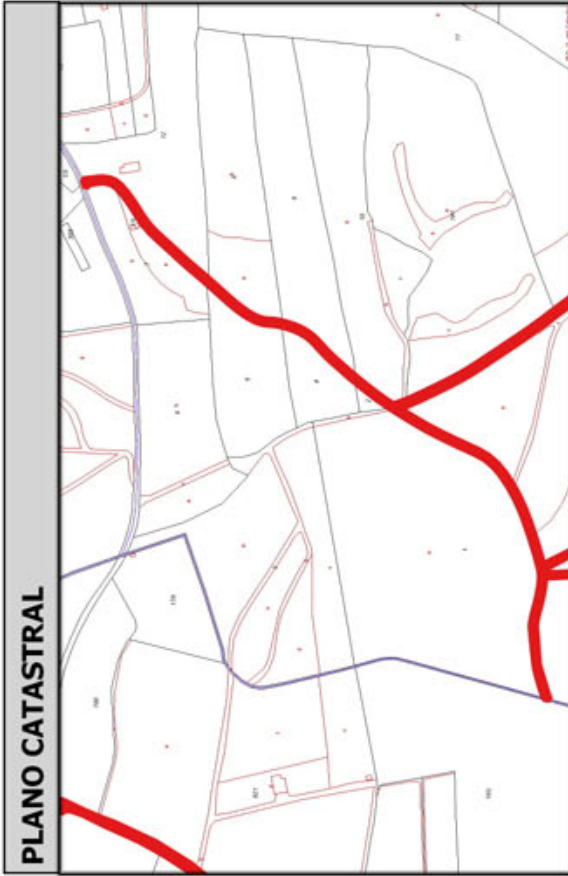
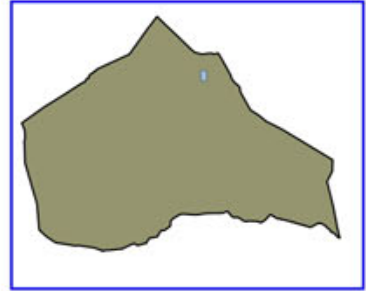
Código Seguro De Verificación:	goE/Bejo3JHkKUaSY8kFYw==	Estado	Fecha y hora
Firmado Por	Concepcion Pajarón Fernandez - Secretario/a Ayuntamiento Huercal Overa	Firmado	21/06/2016 13:56:18
Observaciones		Página	234/250
Url De Verificación	https://ov.dipalme.org/verifirmav2/		





Inventario municipal de caminos

IDENTIFICACIÓN	
Camino 2509013	Orden Inventario
Nombre CAMINO SIN NOMBRE	235
Referencia catastral 04053A02509013	
Referencias catastrales afectadas:	
Epigrafe: INMUEBLES	Calificación: DOMINIO
Subepigrafe: CAMINOS RURALES	Uso: PUBLICO
DESCRIPCIÓN	
Longitud: 776.3590! Anchura: 4.272099 Superficie: 3317	Categoría 3
Inicio:	
Final:	
Descripción:	
Otra información:	
Camino afectado por vía pecuaria:	
Nombre vía pecuaria:	
Observaciones:	



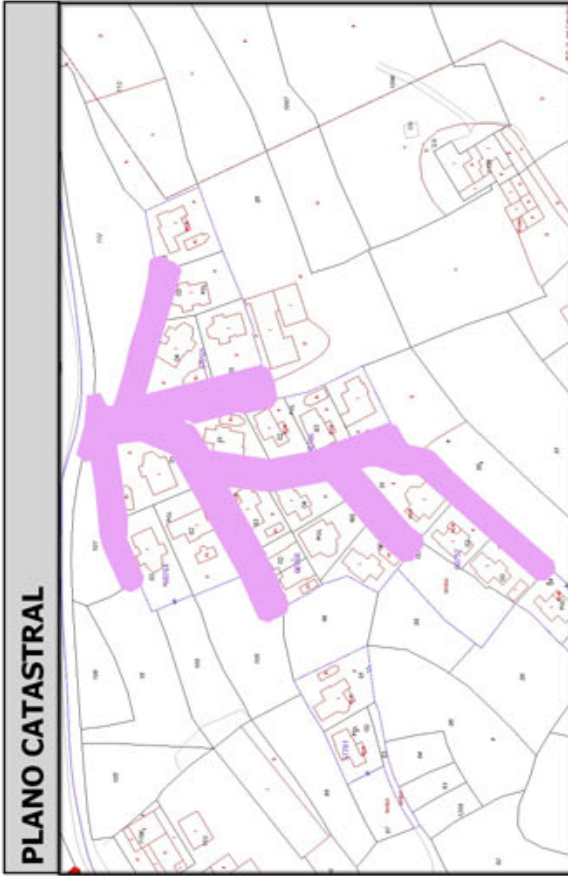
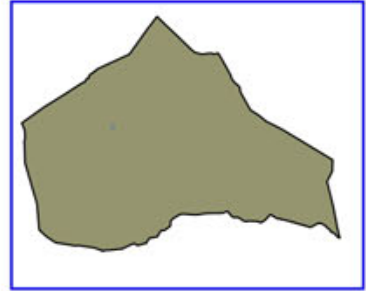
Código Seguro De Verificación:	goE/Bejo3JHkkUaSY8kFYw==	Estado	Fecha y hora
Firmado Por	Concepcion Pajarón Fernandez - Secretario/a Ayuntamiento Huercal Overa	Firmado	21/06/2016 13:56:18
Observaciones		Página	235/250
Url De Verificación	https://ov.dipalme.org/verifirmav2/		





Inventario municipal de caminos

IDENTIFICACIÓN	
Camino 0909033	Orden Inventario
Nombre CAMINO SIN NOMBRE	236
Referencia catastral 04053A00909033	
Referencias catastrales afectadas:	
Epígrafe: INMUEBLES	Calificación: DOMINIO
Subepígrafe: CAMINOS RURALES	Uso: PUBLICO
DESCRIPCIÓN	
Longitud: 473.18831 Anchura: 6.975742 Superficie: 3301	Categoría 4
Inicio:	
Final:	
Descripción:	
Otra información:	
Camino afectado por vía pecuaria:	
Nombre vía pecuaria:	
Observaciones:	



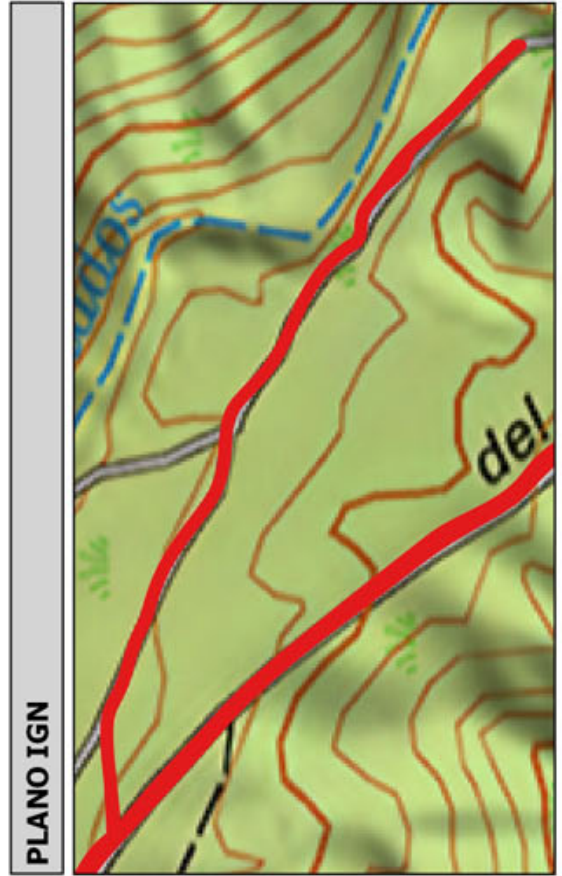
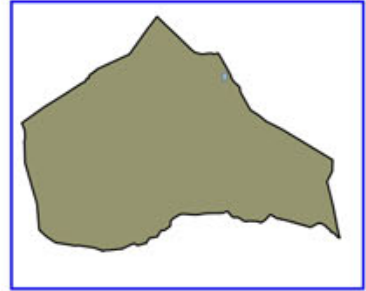
Código Seguro De Verificación:	goE/Bejo3JHkKUaSY8kFYw==	Estado	Fecha y hora
Firmado Por	Concepcion Pajarón Fernandez - Secretario/a Ayuntamiento Huercal Overa	Firmado	21/06/2016 13:56:18
Observaciones		Página	236/250
Url De Verificación	https://ov.dipalme.org/verifirmav2/		





Inventario municipal de caminos

IDENTIFICACIÓN	Camino 2609008 Orden Inventario 237 Nombre CAMINO SIN NOMBRE Referencia catastral 04053A02609008 Referencias catastrales afectadas:	Epigrafe: INMUEBLES Subepigrafe: CAMINOS RURALES	Calificación: DOMINIO Uso: PUBLICO
DESCRIPCIÓN	Longitud: 704.1241 Anchura: 4.648336 Superficie: 3273 Categoría 3	Inicio: Final: Descripción:	
Otra información:	<p>Camino afectado por vía pecuaria: Nombre vía pecuaria: Observaciones:</p>		



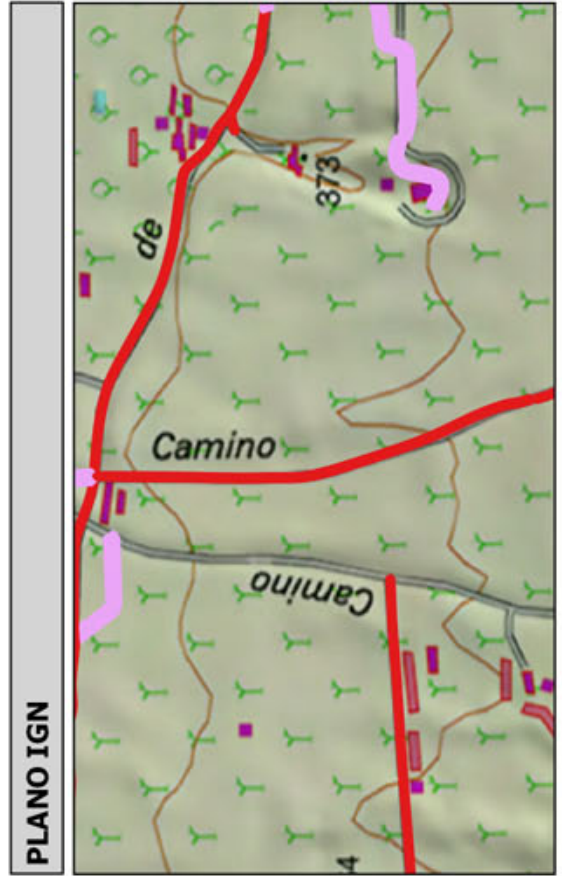
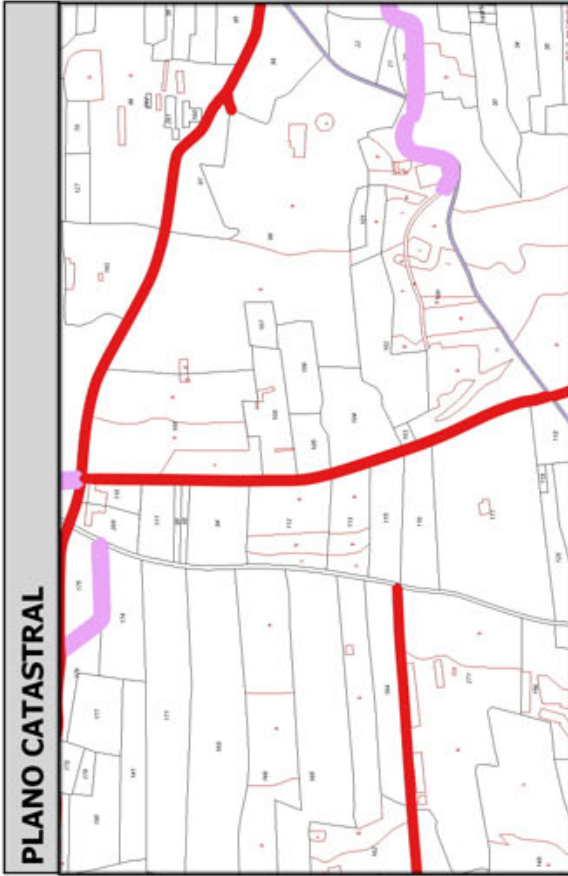
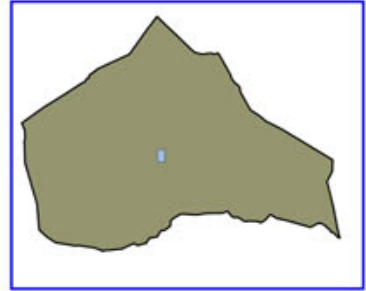
Código Seguro De Verificación:	goE/Bejo3JHkkUaSY8kFYw==	Estado	Fecha y hora
Firmado Por	Concepcion Pajarón Fernandez - Secretario/a Ayuntamiento Huercal Overa	Firmado	21/06/2016 13:56:18
Observaciones		Página	237/250
Url De Verificación	https://ov.dipalme.org/verificarmav2/		





Inventario municipal de caminos

IDENTIFICACIÓN	
Camino 6709056	Orden Inventario
Nombre CAMINO SIN NOMBRE	238
Referencia catastral 04053A06709056	
Referencias catastrales afectadas:	
Epigrafe: INMUEBLES	Calificación: DOMINIO
Subepigrafe: CAMINOS RURALES	Uso: PUBLICO
DESCRIPCIÓN	
Longitud: 600.6453 ; Anchura: 5.304251	Superficie: 3186
Inicio:	Categoría 3
Final:	
Descripción:	
Otra información:	
Camino afectado por vía pecuaria:	
Nombre vía pecuaria:	
Observaciones:	



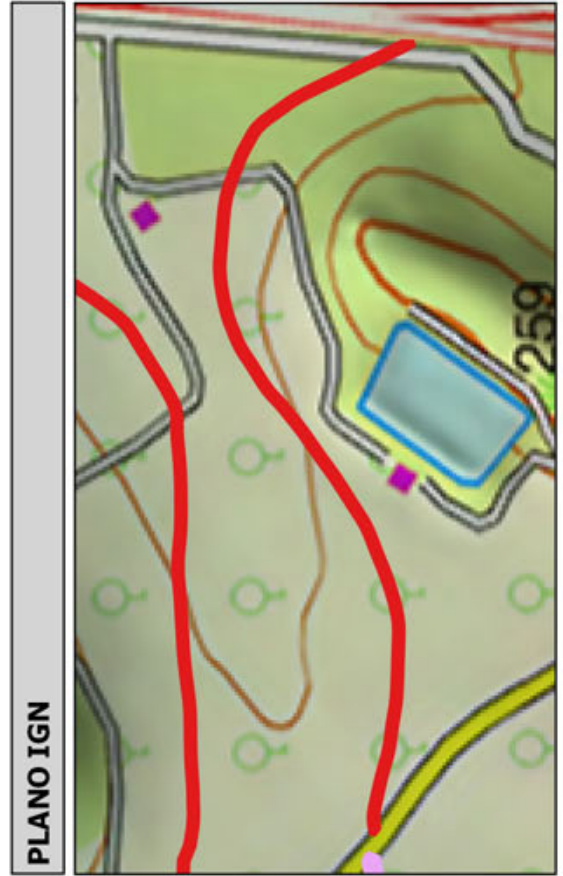
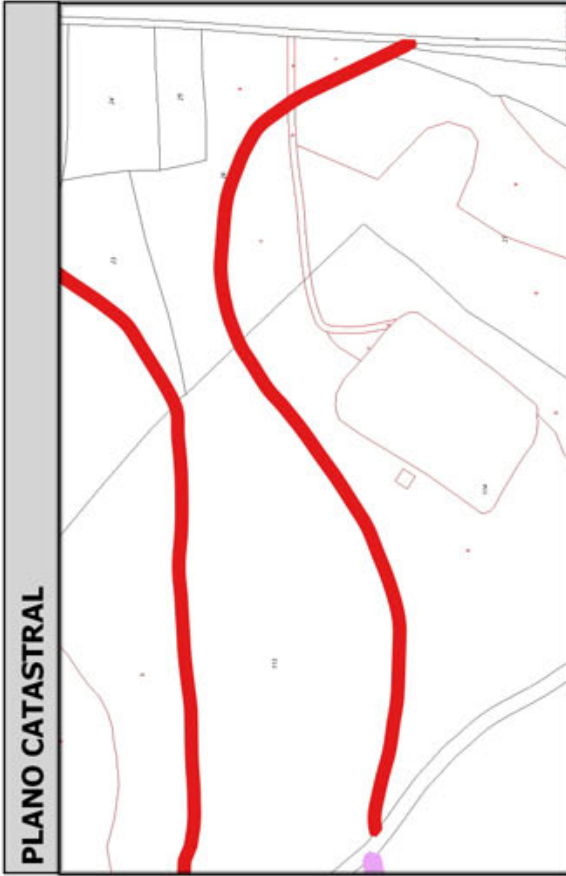
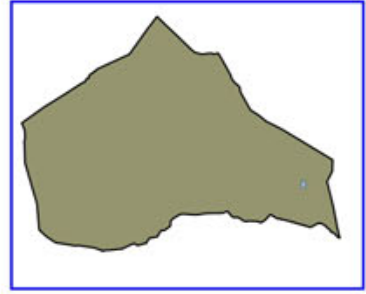
Código Seguro De Verificación:	goE/Bejo3JHkkUaSY8kFYw==	Estado	Fecha y hora
Firmado Por	Concepcion Pajarón Fernandez - Secretario/a Ayuntamiento Huercal Overa	Firmado	21/06/2016 13:56:18
Observaciones		Página	238/250
Url De Verificación	https://ov.dipalme.org/verificarmav2/		





Inventario municipal de caminos

IDENTIFICACIÓN	
Camino 3309031	Orden Inventario
Nombre CAMINO SIN NOMBRE	239
Referencia catastral 04053A03309031	
Referencias catastrales afectadas:	
Epigrafe: INMUEBLES	Calificación: DOMINIO
Subepigrafe: CAMINOS RURALES	Uso: PUBLICO
DESCRIPCIÓN	
Longitud: 680.6428t Anchura: 4.672434 Superficie: 3180	Categoría 3
Inicio:	
Final:	
Descripción:	
Otra información:	
Camino afectado por vía pecuaria:	
Nombre vía pecuaria:	
Observaciones:	



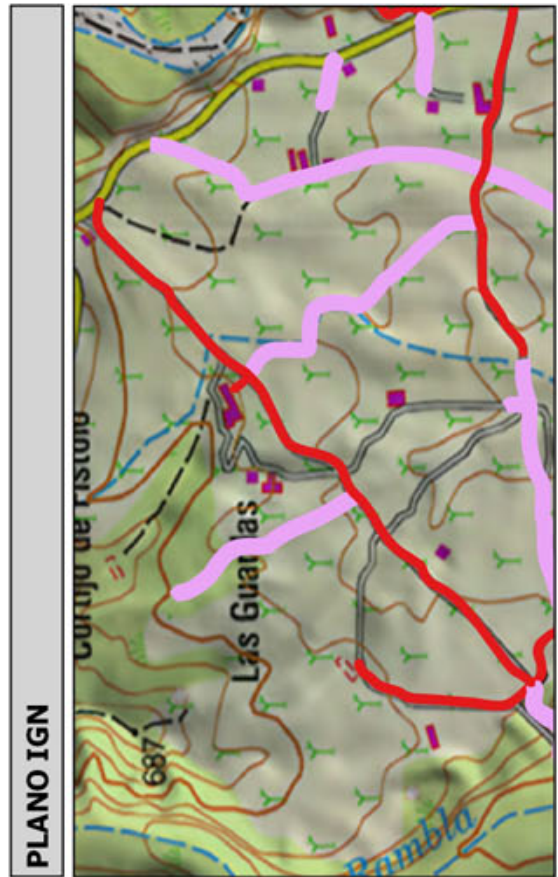
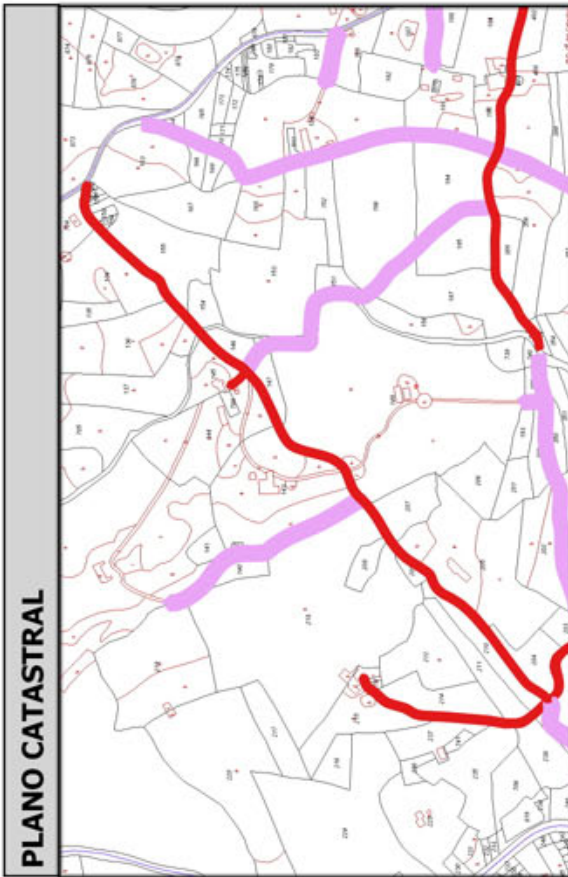
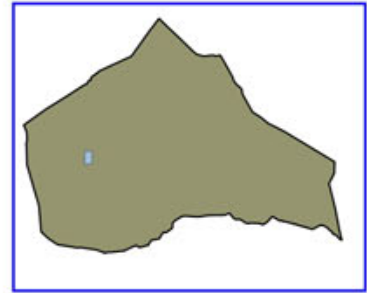
Código Seguro De Verificación:	goE/Bejo3JHkkUaSY8kFYw==	Estado	Fecha y hora
Firmado Por	Concepcion Pajarón Fernandez - Secretario/a Ayuntamiento Huercal Overa	Firmado	21/06/2016 13:56:18
Observaciones		Página	239/250
Url De Verificación	https://ov.dipalme.org/verifirmav2/		





Inventario municipal de caminos

IDENTIFICACIÓN	
Camino 5209099	Orden Inventario 240
Nombre CAMINO SIN NOMBRE	
Referencia catastral 04053A05209099	
Referencias catastrales afectadas:	
Epigrafe: INMUEBLES	Calificación: DOMINIO
Subepigrafe: CAMINOS RURALES	Uso: PUBLICO
DESCRIPCIÓN	
Longitud: 943.5737	Anchura: 3.368989 Superficie: 3179 Categoría 3
Inicio:	
Final:	
Descripción:	
Otra información:	
Camino afectado por vía pecuaria:	
Nombre vía pecuaria:	
Observaciones:	



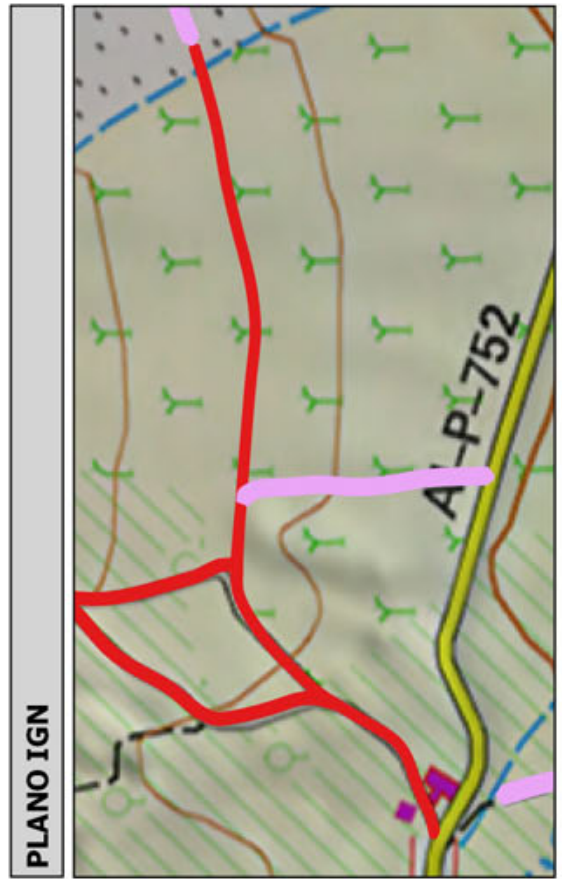
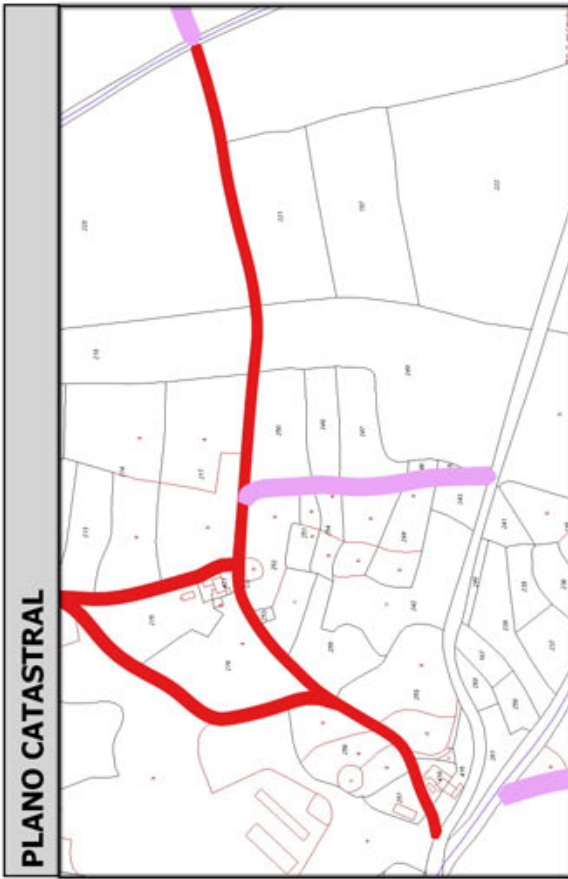
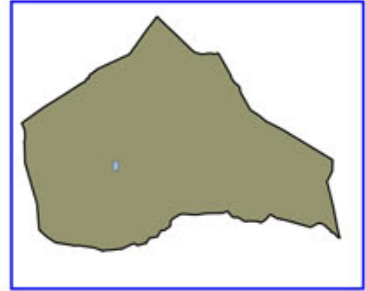
Código Seguro De Verificación:	goE/Bejo3JHkKUaSY8kFYw==	Estado	Fecha y hora
Firmado Por	Concepcion Pajarón Fernandez - Secretario/a Ayuntamiento Huercal Overa	Firmado	21/06/2016 13:56:18
Observaciones		Página	240/250
Url De Verificación	https://ov.dipalme.org/verifirmav2/		





Inventario municipal de caminos

IDENTIFICACIÓN	
Camino 6409048	Orden Inventario 241
Nombre CAMINO SIN NOMBRE	
Referencia catastral 04053A06409048	
Referencias catastrales afectadas:	
Epígrafe: INMUEBLES	Calificación: DOMINIO
Subepígrafe: CAMINOS RURALES	Uso: PUBLICO
DESCRIPCIÓN	
Longitud: 803.41531 Anchura: 3.949800 Superficie: 3173	Categoría 3
Inicio:	
Final:	
Descripción:	
Otra información:	
Camino afectado por vía pecuaria:	
Nombre vía pecuaria:	
Observaciones:	



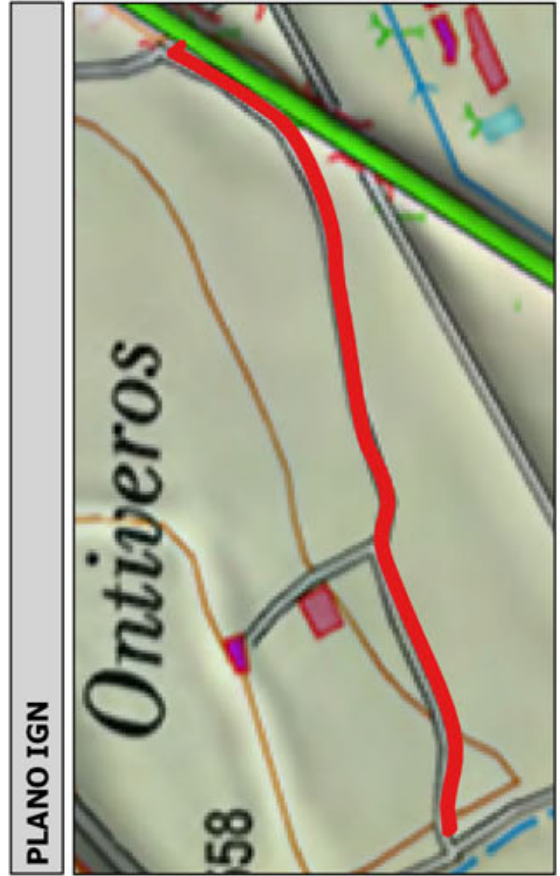
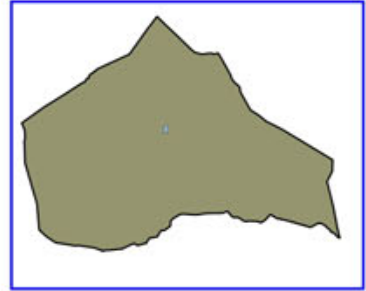
Código Seguro De Verificación:	goE/Bejo3JHkKUaSY8kFYw==	Estado	Fecha y hora
Firmado Por	Concepcion Pajarón Fernandez - Secretario/a Ayuntamiento Huercal Overa	Firmado	21/06/2016 13:56:18
Observaciones		Página	241/250
Url De Verificación	https://ov.dipalme.org/verificarmav2/		





Inventario municipal de caminos

IDENTIFICACIÓN	
Camino 5609082	Orden Inventario 242
Nombre CAMINO SIN NOMBRE	
Referencia catastral 04053A05609082	
Referencias catastrales afectadas:	
Epígrafe: INMUEBLES	Calificación: DOMINIO
Subepígrafe: CAMINOS RURALES	Uso: PUBLICO
DESCRIPCIÓN	
Longitud: 618.0931 Anchura: 5.132314 Superficie: 3172 Categoría 3	
Inicio:	
Final:	
Descripción:	
Otra información:	
Camino afectado por vía pecuaria:	
Nombre vía pecuaria:	
Observaciones:	



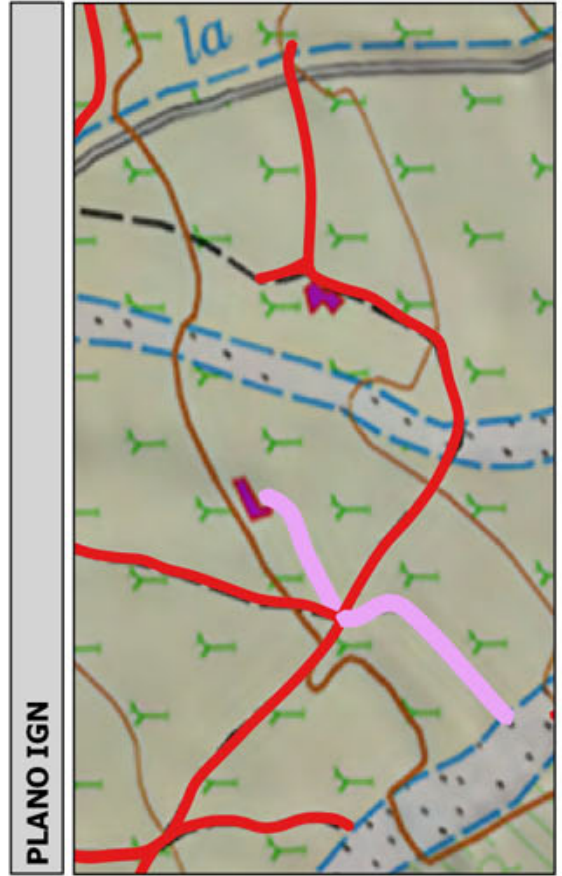
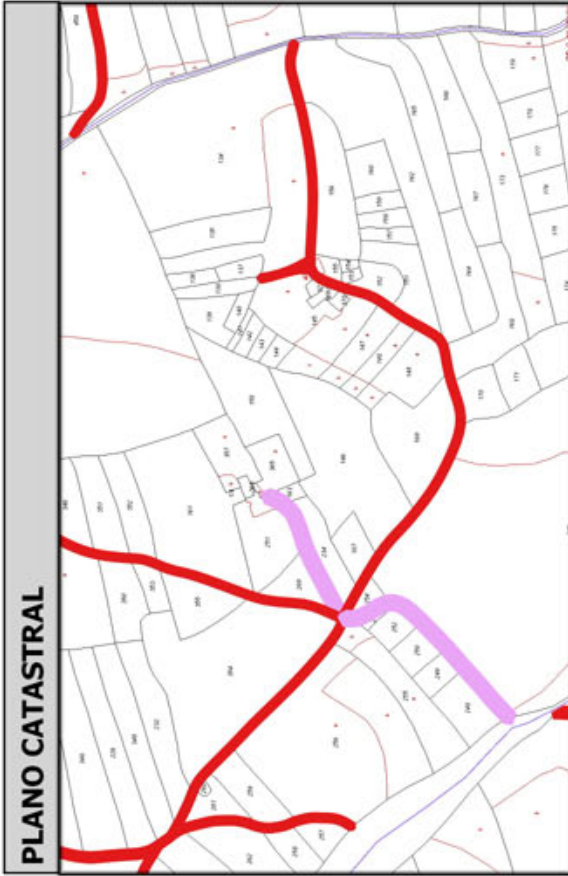
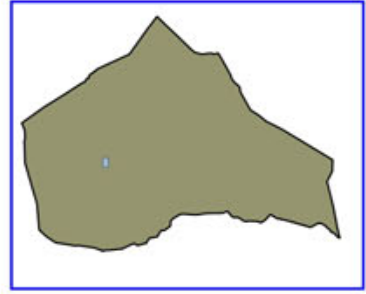
Código Seguro De Verificación:	goE/Bejo3JHkkUaSY8kFYw==	Estado	Fecha y hora
Firmado Por	Concepcion Pajarón Fernandez - Secretario/a Ayuntamiento Huercal Overa	Firmado	21/06/2016 13:56:18
Observaciones		Página	242/250
Url De Verificación	https://ov.dipalme.org/verifirmav2/		





Inventario municipal de caminos

IDENTIFICACIÓN	
Camino 6509022	Orden Inventario 243
Nombre CAMINO SIN NOMBRE	
Referencia catastral 04053A06509022	
Referencias catastrales afectadas:	
Epígrafe: INMUEBLES	Calificación: DOMINIO
Subepígrafe: CAMINOS RURALES	Uso: PUBLICO
DESCRIPCIÓN	
Longitud: 965.1323 : Anchura: 3.284150 Superficie: 3170	Categoría 3
Inicio:	
Final:	
Descripción:	
Otra información:	
Camino afectado por vía pecuaria:	
Nombre vía pecuaria:	
Observaciones:	



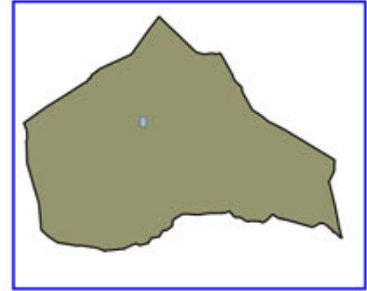
Código Seguro De Verificación:	goE/Bejo3JHkkUaSY8kFYw==	Estado	Fecha y hora
Firmado Por	Concepcion Pajarón Fernandez - Secretario/a Ayuntamiento Huercal Overa	Firmado	21/06/2016 13:56:18
Observaciones		Página	243/250
Url De Verificación	https://ov.dipalme.org/verifirmav2/		





Inventario municipal de caminos

IDENTIFICACIÓN	
Camino 1009073	Orden Inventario
Nombre CAMINO SIN NOMBRE	244
Referencia catastral 04053A01009073	
Referencias catastrales afectadas:	
Epigrafe: INMUEBLES	Calificación: DOMINIO
Subepigrafe: CAMINOS RURALES	Uso: PUBLICO
DESCRIPCIÓN	
Longitud: 635.2364 ; Anchura: 4.971055 Superficie: 3158	
Categoría 3	
Inicio:	
Final:	
Descripción:	
Otra información:	
Camino afectado por vía pecuaria:	
Nombre vía pecuaria:	
Observaciones:	



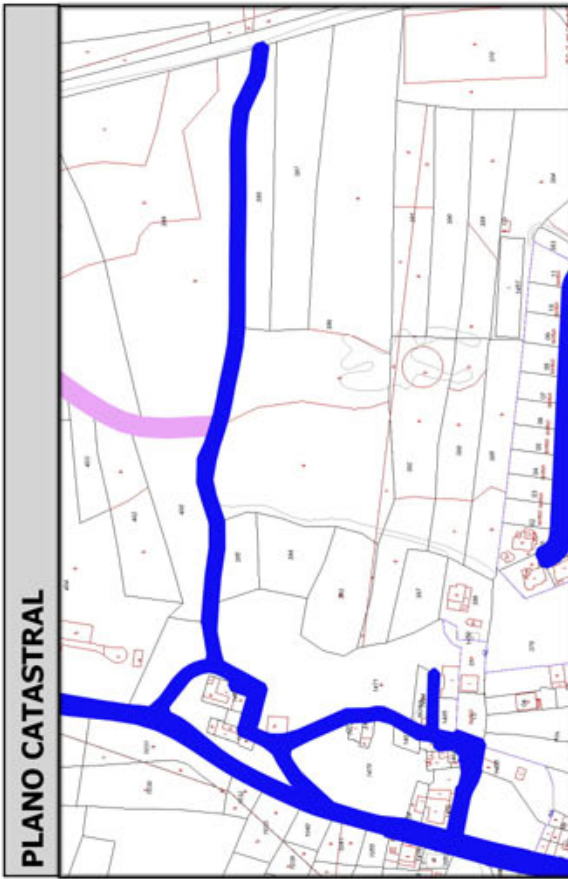
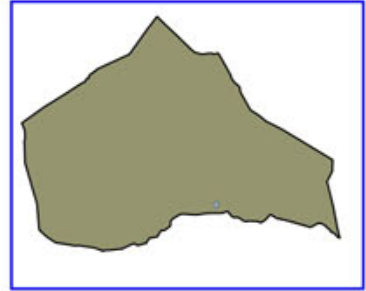
Código Seguro De Verificación:	goE/Bejo3JHkkUaSY8kFYw==	Estado	Fecha y hora
Firmado Por	Concepcion Pajarón Fernandez - Secretario/a Ayuntamiento Huercal Overa	Firmado	21/06/2016 13:56:18
Observaciones		Página	244/250
Url De Verificación	https://ov.dipalme.org/verificarmav2/		





Inventario municipal de caminos

IDENTIFICACIÓN	
Camino 4009053	Orden Inventario 245
Nombre CAMINO SIN NOMBRE	
Referencia catastral 04053A04009053	
Referencias catastrales afectadas:	
Epígrafe: INMUEBLES	Calificación: DOMINIO
Subepígrafe: CAMINOS RURALES	Uso: PUBLICO
DESCRIPCIÓN	
Longitud: 782.2852 Anchura: 4.024838 Superficie: 3149	Categoría 2
Inicio:	
Final:	
Descripción:	
Otra información:	
Camino afectado por vía pecuaria:	
Nombre vía pecuaria:	
Observaciones:	



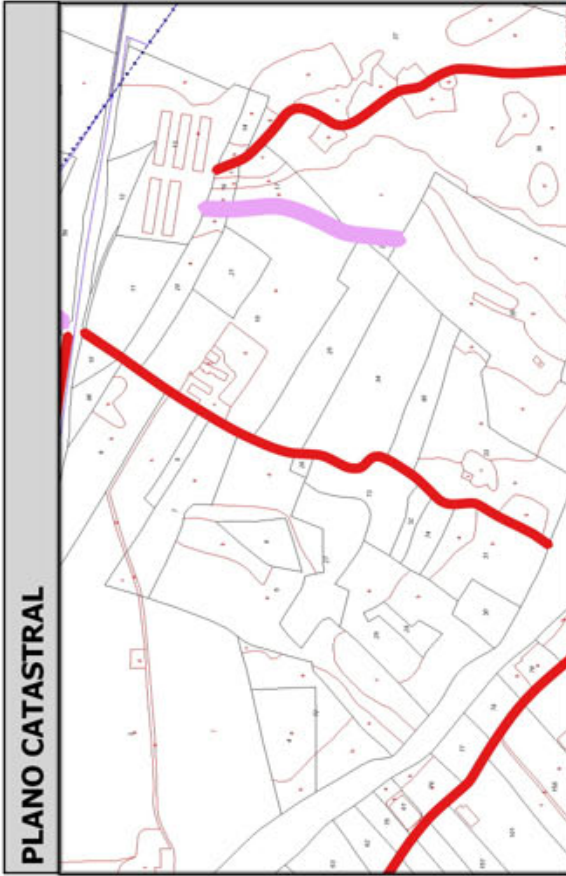
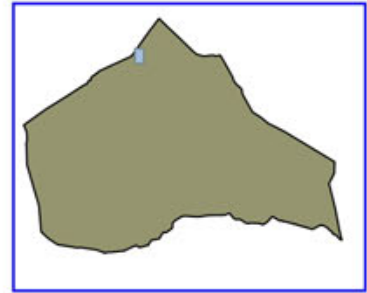
Código Seguro De Verificación:	goE/Bejo3JHkKUaSY8kFYw==	Estado	Fecha y hora
Firmado Por	Concepcion Pajarón Fernandez - Secretario/a Ayuntamiento Huercal Overa	Firmado	21/06/2016 13:56:18
Observaciones		Página	245/250
Url De Verificación	https://ov.dipalme.org/verificarmav2/		





Inventario municipal de caminos

IDENTIFICACIÓN	
Camino 1909020	Orden Inventario 246
Nombre CAMINO SIN NOMBRE	
Referencia catastral 04053A01909020	
Referencias catastrales afectadas:	
Epigrafe: INMUEBLES	Calificación: DOMINIO
Subepigrafe: CAMINOS RURALES	Uso: PUBLICO
DESCRIPCIÓN	
Longitud: 792.37501 Anchura: 3.960404 Superficie: 3138	Categoría 3
Inicio:	
Final:	
Descripción:	
Otra información:	
Camino afectado por vía pecuaria:	
Nombre vía pecuaria:	
Observaciones:	



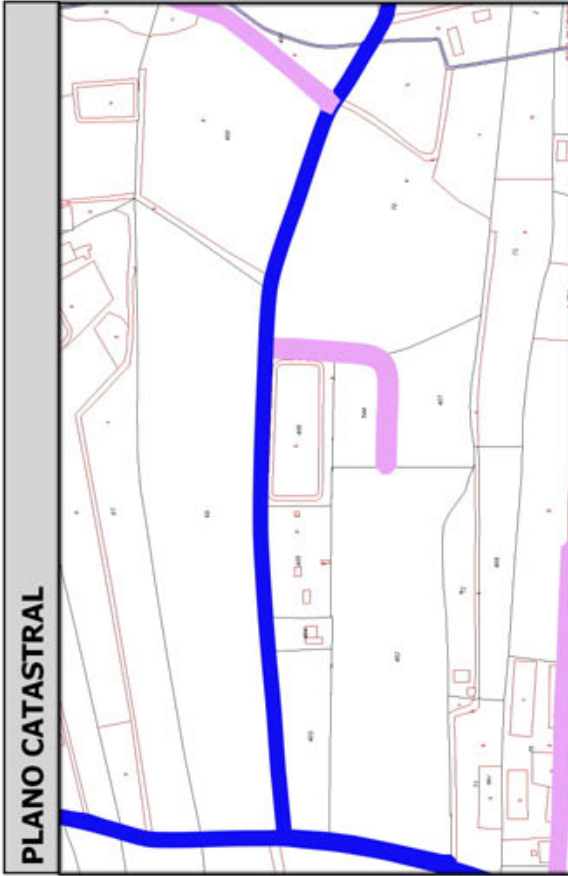
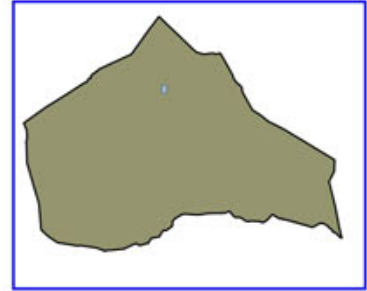
Código Seguro De Verificación:	goE/Bejo3JHkKUaSY8kFYw==	Estado	Fecha y hora
Firmado Por	Concepcion Pajarón Fernandez - Secretario/a Ayuntamiento Huercal Overa	Firmado	21/06/2016 13:56:18
Observaciones		Página	246/250
Url De Verificación	https://ov.dipalme.org/verifirmav2/		





Inventario municipal de caminos

IDENTIFICACIÓN	
Camino 1509134	Orden Inventario 247
Nombre CAMINO SIN NOMBRE	
Referencia catastral 04053A01509134	
Referencias catastrales afectadas:	
Epígrafe: INMUEBLES	Calificación: DOMINIO
Subepígrafe: CAMINOS RURALES	Uso: PUBLICO
DESCRIPCIÓN	
Longitud: 681.33131 Anchura: 4.544500 Superficie: 3096	Categoría 2
Inicio:	
Final:	
Descripción:	
Otra información:	
Camino afectado por vía pecuaria:	
Nombre vía pecuaria:	
Observaciones:	



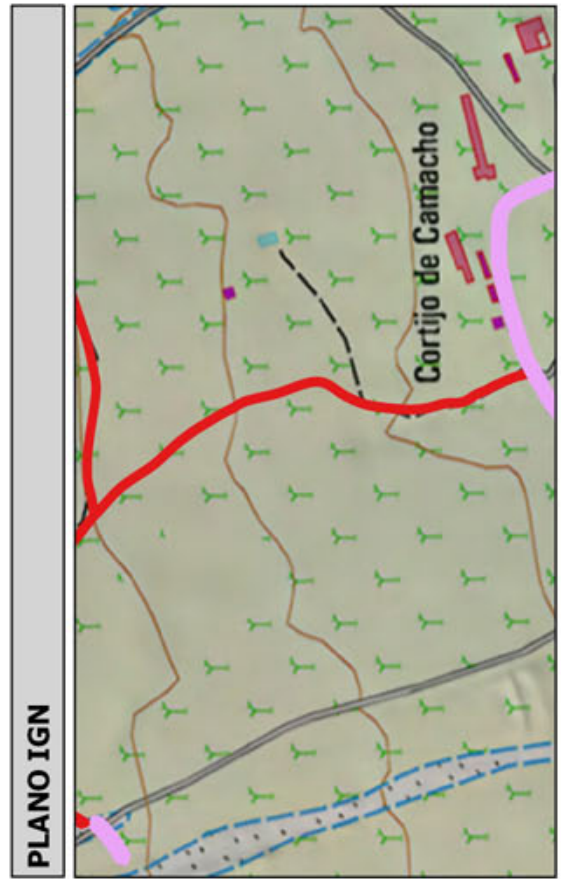
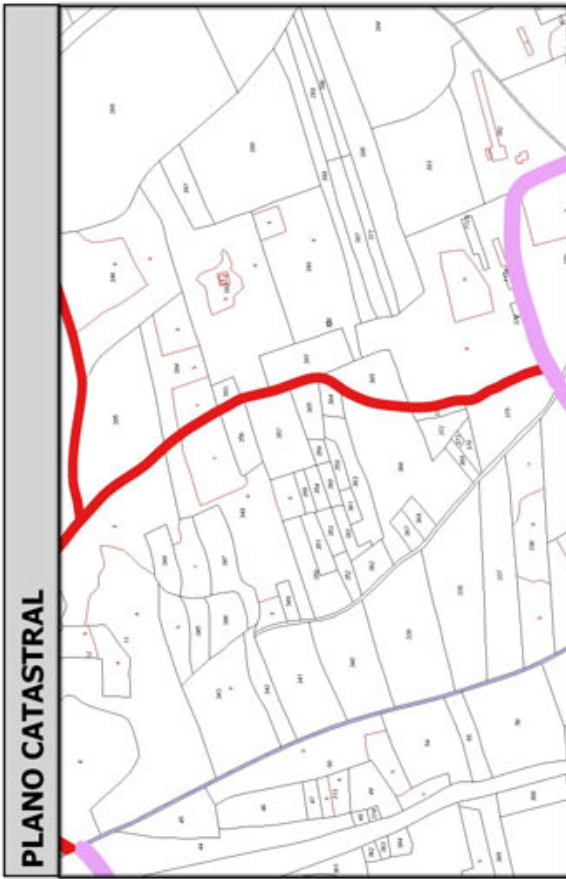
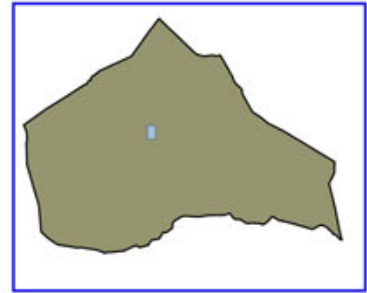
Código Seguro De Verificación:	goE/Bejo3JHkkUaSY8kFYw==	Estado	Fecha y hora
Firmado Por	Concepcion Pajarón Fernandez - Secretario/a Ayuntamiento Huercal Overa	Firmado	21/06/2016 13:56:18
Observaciones		Página	247/250
Url De Verificación	https://ov.dipalme.org/verifirmav2/		





Inventario municipal de caminos

IDENTIFICACIÓN	
Camino 1009086	Orden Inventario
Nombre CAMINO SIN NOMBRE	248
Referencia catastral 04053A01009086	
Referencias catastrales afectadas:	
Epígrafe: INMUEBLES	Calificación: DOMINIO
Subepígrafe: CAMINOS RURALES	Uso: PUBLICO
DESCRIPCIÓN	
Longitud: 735.0470 ; Anchura: 4.209402	Superficie: 3094
Inicio:	Categoría 3
Final:	
Descripción:	
Otra información:	
Camino afectado por vía pecuaria:	
Nombre vía pecuaria:	
Observaciones:	



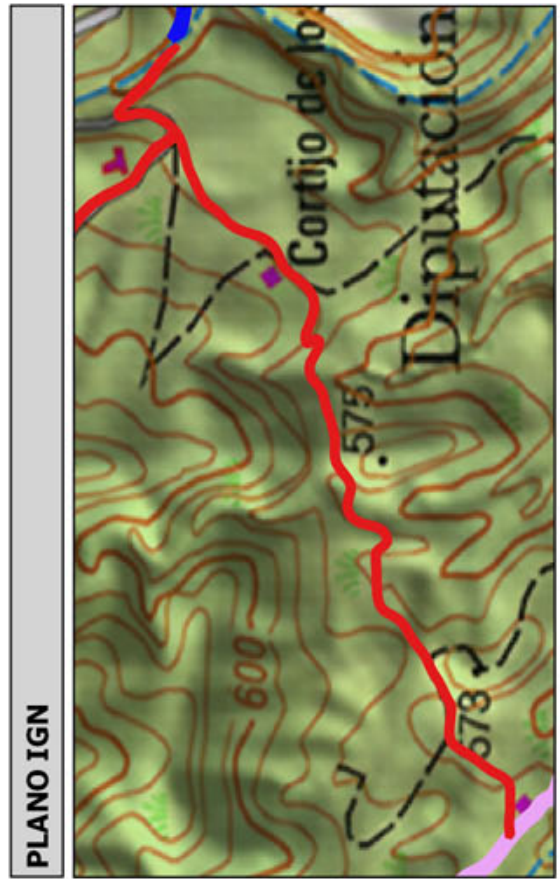
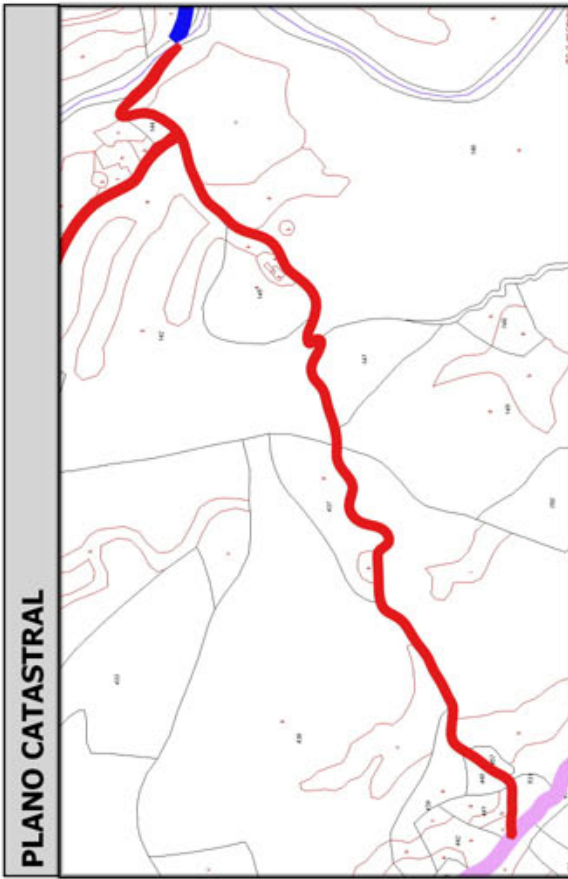
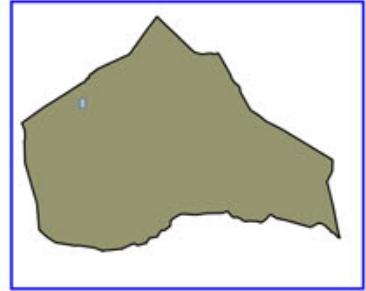
Código Seguro De Verificación:	goE/Bejo3JHkKUaSY8kFYw==	Estado	Fecha y hora
Firmado Por	Concepcion Pajarón Fernandez - Secretario/a Ayuntamiento Huercal Overa	Firmado	21/06/2016 13:56:18
Observaciones		Página	248/250
Url De Verificación	https://ov.dipalme.org/verificarmav2/		





Inventario municipal de caminos

IDENTIFICACIÓN	
Camino 0609073	Orden Inventario
Nombre CAMINO SIN NOMBRE	249
Referencia catastral 04053A00609073	
Referencias catastrales afectadas:	
Epigrafe: INMUEBLES	Calificación: DOMINIO
Subepigrafe: CAMINOS RURALES	Uso: PUBLICO
DESCRIPCIÓN	
Longitud: 1003.977 Anchura: 3.076200 Superficie: 3088	Categoría 3
Inicio:	
Final:	
Descripción:	
Otra información:	
Camino afectado por vía pecuaria:	
Nombre vía pecuaria:	
Observaciones:	



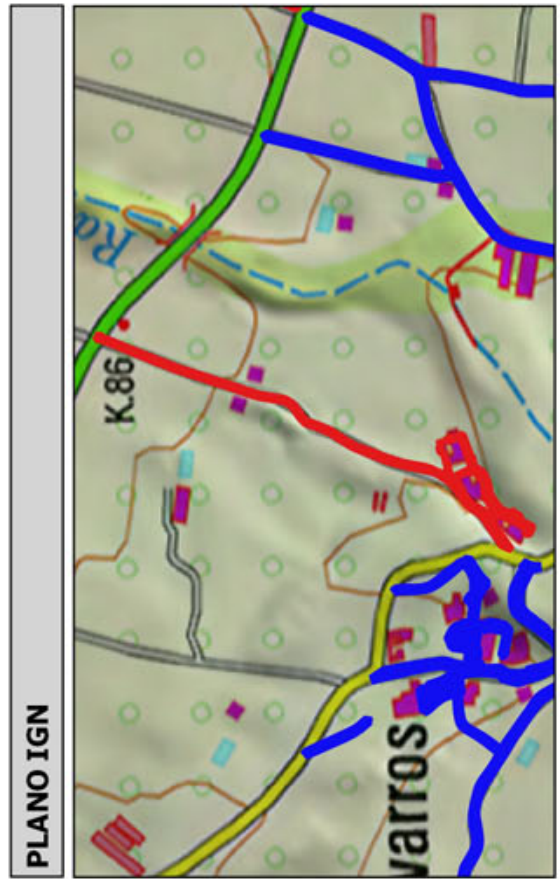
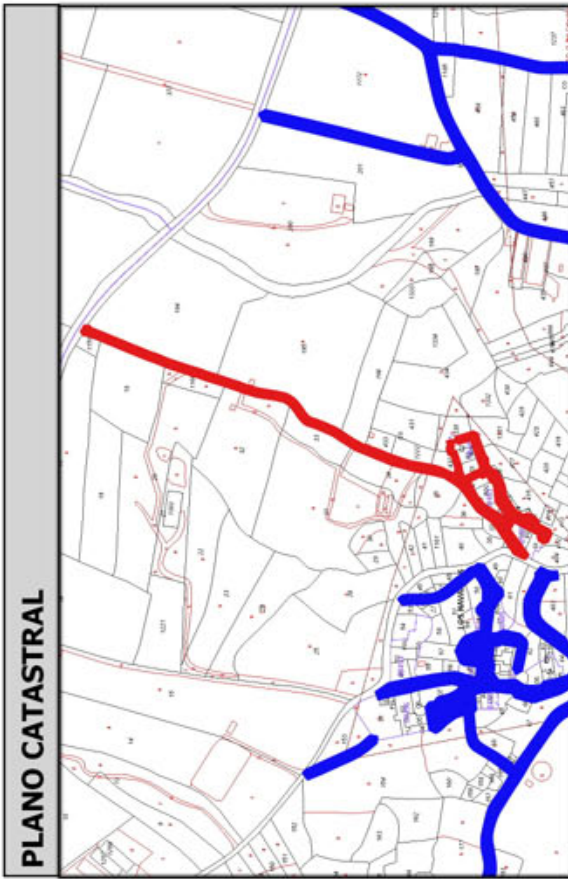
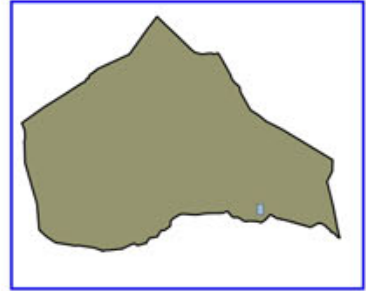
Código Seguro De Verificación:	goE/Bejo3JHkKUaSY8kFYw==	Estado	Fecha y hora
Firmado Por	Concepcion Pajarón Fernandez - Secretario/a Ayuntamiento Huercal Overa	Firmado	21/06/2016 13:56:18
Observaciones		Página	249/250
Url De Verificación	https://ov.dipalme.org/verificarmav2/		





Inventario municipal de caminos

IDENTIFICACIÓN	
Camino 3509049	Orden Inventario 250
Nombre Caminos Los Navarros	
Referencia catastral 04053A03509049	
Referencias catastrales afectadas:	
Epigrafe: INMUEBLES	Calificación: DOMINIO
Subepigrafe: CAMINOS RURALES	Uso: PUBLICO
DESCRIPCIÓN	
Longitud: 768.4342 Anchura: 4.016401 Superficie: 3086	Categoría 3
Inicio:	
Final:	
Descripción:	
Otra información:	
Camino afectado por vía pecuaria:	
Nombre vía pecuaria:	
Observaciones:	



Código Seguro De Verificación:	goE/Bejo3JHkkUaSY8kFYw==	Estado	Fecha y hora
Firmado Por	Concepcion Pajarón Fernandez - Secretario/a Ayuntamiento Huercal Overa	Firmado	21/06/2016 13:56:18
Observaciones		Página	250/250
Url De Verificación	https://ov.dipalme.org/verifirmav2/		

